This is a digital copy of a book that was preserved for generations on library shelves before it was carefully scanned by Google as part of a project to make the world's books discoverable online.

It has survived long enough for the copyright to expire and the book to enter the public domain. A public domain book is one that was never subject to copyright or whose legal copyright term has expired. Whether a book is in the public domain may vary country to country. Public domain books are our gateways to the past, representing a wealth of history, culture and knowledge that's often difficult to discover.

Marks, notations and other marginalia present in the original volume will appear in this file - a reminder of this book's long journey from the publisher to a library and finally to you.

Usage guidelines

Google is proud to partner with libraries to digitize public domain materials and make them widely accessible. Public domain books belong to the public and we are merely their custodians. Nevertheless, this work is expensive, so in order to keep providing this resource, we have taken steps to prevent abuse by commercial parties, including placing technical restrictions on automated querying.

We also ask that you:

+ *Make non-commercial use of the files* We designed Google Book Search for use by individuals, and we request that you use these files for personal, non-commercial purposes.

+ *Refrain from automated querying* Do not send automated queries of any sort to Google's system: If you are conducting research on machine translation, optical character recognition or other areas where access to a large amount of text is helpful, please contact us. We encourage the use of public domain materials for these purposes and may be able to help.

+ *Maintain attribution* The Google "watermark" you see on each file is essential for informing people about this project and helping them find additional materials through Google Book Search. Please do not remove it.

+ *Keep it legal* Whatever your use, remember that you are responsible for ensuring that what you are doing is legal. Do not assume that just because we believe a book is in the public domain for users in the United States, that the work is also in the public domain for users in other countries. Whether a book is still in copyright varies from country to country, and we can't offer guidance on whether any specific use of any specific book is allowed. Please do not assume that a book's appearance in Google Book Search means it can be used in any manner anywhere in the world. Copyright infringement liability can be quite severe.

About Google Book Search

Google's mission is to organize the world's information and to make it universally accessible and useful. Google Book Search helps readers discover the world's books while helping authors and publishers reach new audiences. You can search through the full text of this book on the web at `http://books.google.com/`

Zh
Ae7.3

Arnold Arboretum Library

THE GIFT OF

FRANCIS SKINNER

OF BOSTON

Received DEPOSITED AT THE HARVARD FOREST 1941

Digitized by Google


Digitized by Google

Digitized by Google

Digitized by Google

Digitized by Google

Beiträge

zur

Forststatistik

von

Elsaß-Lothringen.

Herausgegeben vom Ministerium für Elsaß-Lothringen,

Alsace-Lorraine — Abtheilung für Finanzen, Gewerbe und Domänen.

Heft XX.

Wirthschafts- und Rechnungsjahr 1901.

Straßburg,
Im Kommissionsverlag der Straßburger Druckerei u. Verlagsanstalt
1903.

Digitized by Google

Straßburger Druckerei u. Verlagsanstalt, vorm. R. Schultz u. Co. — 3014.

Digitized by Google

Vorbemerkungen.

Das vorliegende Heft XX der „Beiträge zur Forststatistik“ umfaßt die Nachweisungen für das Wirthschafts- und Rechnungsjahr 1901. Dasselbe schließt sich in der Aufstellung der einzelnen Nachweisungen dem vorigen Hefte an.

Digitized by Google

Digitized by Google

Inhaltsverzeichniß.

		Seite
1.	Uebersicht über die Waldflächen	2—7
2.	Zusammenstellung der zur Holzzucht bestimmten und der zur Holzzucht nicht bestimmten Flächen	8—9
3.	Uebersicht über den Holzeinschlag in den Staats- u. ungetheilten Waldungen	10—13
4.	Uebersicht über das in den Staats- und ungetheilten Waldungen auf Rechnung des Waldeigenthümers geworbene Holz und die dafür gezahlten Werbungskosten	14u.15
5.	Nachweisung über den Holzeinschlag und die Streuabgabe in den Waldungen der Gemeinden und öffentlichen Anstalten	16—19
6.	Nachweisung der Holzabgabe	20—23
7.	Nachweisung der Erlöse für die verschiedenen Holzarten	24—31
8.	Nachweisung des Ertrages aus den Forstnebennutzungen, ausschließlich der Jagd	32u.33
9.	Nachweisung der gewährten Vergünstigungen	34u.35
10.	Nachweisung über das erlegte nutzbare Wild	36u.37
11.	Nachweisung über das erlegte schädliche Wild	38—41
12.	Nachweisung des Ertrages aus der verpachteten und aus der verwalteten Jagd	42—43
13.	Nachweisung der in den Staats- und ungetheilten Waldungen ausgeführten Kulturen und Verbesserungen	44u.61
14.	Nachweisung der in den Staats- und ungetheilten Waldungen ausgeführten Wegebauten und Wegebesserungen	62—73
15.	Nachweisung der in den Gemeinde- und Anstaltswaldungen ausgeführten Kulturen und Verbesserungen	74—91
16.	Nachweisung der in den Gemeinde- und Anstaltswaldungen ausgeführten Wegebauten und Wegebesserungen	92—103
17.	Uebersicht über den Stand der Arbeitslöhne	104u.105
18.	Summarische Zusammenstellung der Einnahmen und Ausgaben	106—113
19.	Zusammenstellung der einmaligen Ausgaben	114u.115
20.	Zusammenstellung der Einnahmen und Ausgaben und des Ueberschusses der einzelnen Oberförstereien	116—123
21.	Nachweisung über die Vertheilung der Beträge auf die einzelnen Ausgabetitel pro Hektar der Fläche und in Prozenten der Gesammtausgabe und der Bruttoeinnahme	124u.125
22.	Nachweisung über den Reinertrag	126
23.	Vergleichende Uebersicht über den Holzeinschlag, sowie über die Einnahme und Ausgabe in den Staats- und ungetheilten Waldungen	127

Digitized by Google

1. Uebersicht über die Waldflächen nach

Ordnungs-Nummer.	Oberförsterei.	Unter der Staats-Forstver-					
		Staats-waldungen. ha	Ungetheilte Waldungen des Staats und der Gemeinden. ha	Von den Flächen der Staats- und ungetheilten Waldungen des Staats und der Gemeinden sind zur Holzzucht **nicht** bestimmt: ertragsfähig. ha	Von den Flächen der Staats- und ungetheilten Waldungen des Staats und der Gemeinden sind zur Holzzucht **nicht** bestimmt: nicht ertragsfähig. ha	Gemeinde- im Besitz 1 Gemeinde. ha	Gemeinde- Zahl der Gemeinden.
1	2	3	4	5	6	7	8
							Bezirk
1	Pfirt	882,709	.	140,286	1,001	6 277,830	35
2	Altkirch	.	.	.	.	7 481,800	73
3	Mülhausen	.	.	.	.	3 408,760	46
4	Hart-Süd	6 034,840	.	183,350	65,188	.	.
5	Hart-Nord	8 139,209	.	52,350	106,349	.	.
6	Masmünster	.	.	.	.	4 227,880	24
7	Sulz	.	.	.	.	4 499,110	19
8	Thann	.	.	.	.	6 725,320	17
9	St. Amarin	.	.	.	.	7 684,410	12
10	Gebweiler	3 446,532	.	30,758	51,327	1 733,660	6
11	Rufach	.	.	.	.	5 638,190	17
12	Münster	522,746	.	4,703	1,474	8 007,020	11
13	Colmar-West	80,171	.	0,034	0,039	4 395,100	15
14	Kayserberg	620,816	.	0,460	0,770	6 433,930	13
15	Colmar-Ost	643,843	.	6,434	6,079	4 437,550	31
16	Rappoltsweiler	1 441,351	.	9,910	61,030	3 727,060	17
17	Markirch	0,160	.	0,124	0,036	6 914,540	6
	Zusammen	21 812,377	.	428,359	293,293	81 592,160	342

In den Staatswaldungen Zugang: Oberf. Gebweiler 1,6 ha und Oberf. Rappoltsweiler 6,0 ha durch Ankauf.
Abgang: Hart-Nord 5,6 ha durch Abtretung, Oberf. Gebweiler 0,1 ha und Oberf. Rappoltsweiler 0,1 ha

Digitized by Google

dem Stande vom 1. April 1902.

waltung stehende Waldungen.							
waldungen			Anstalts-	Zahl	Summe.	Privat-	Summe
im ungetheilten Besitz mehrerer Gemeinden.	Zahl der Waldungen.	Zahl der betheiligten Gemeinden.	waldungen.	der Anstalten.		waldungen.	aller Waldungen.
ha			ha		ha	ha	ha
9	10	11	12	13	14	15	16
Ober-Elsaß.							
.	.	.	.	.	7 160,539	1 631,680	8 792,219
38,000	1	2	.	.	7 519,800	2 195,590	9 715,390
.	.	.	.	.	3 408,760	3 239,040	6 647,800
.	.	.	.	.	6 034,840	.	6 034,840
.	.	.	.	.	8 139,209	.	8 139,209
.	.	.	42,890	2	4 270,770	4 314,700	8 585,470
.	.	.	.	.	4 499,110	2 002,060	6 501,170
.	.	.	63,290	2	6 788,610	1 690,090	8 478,700
.	.	.	.	.	7 684,410	343,350	8 027,760
.	.	.	.	.	5 180,192	156,240	5 336,432
.	.	.	.	.	5 638,190	709,490	6 347,680
.	.	.	.	.	8 529,766	319,940	8 849,706
.	.	.	.	.	4 475,271	724,640	5 199,911
64,560	1	3	.	.	7 119,306	1 135,520	8 254,826
.	.	.	109,240	5	5 190,633	1 394,640	6 585,273
.	.	.	5,340	1	5 173,751	745,560	5 919,311
.	.	.	.	.	6 914,700	773,500	7 688,200
102,560	2	5	220,760	10	103 727,857	21 376,040	125 103,897

durch Veräußerung.

Digitized by Google

Uebersicht über die Waldflächen nach

Ordnungs-Nummer.	Oberförsterei.	Unter der Staats-Forstver-					
		Staats-waldungen. ha	Ungetheilte Waldungen des Staats und der Gemeinden. ha	Von den Flächen der Staats- und ungetheilten Waldungen des Staats und der Gemeinden sind zur Holzzucht nicht bestimmt: ertragsfähig. ha	nicht ertragsfähig. ha	Gemeinde- im Besitz 1 Gemeinde. ha	Zahl der Gemeinden.
1	2	3	4	5	6	7	8
							Bezirk
18	Schlettstadt	0,042	.	.	0,042	6 064,530	18
19	Weiler	2 769,212	.	37,004	12,657	2 114,090	15
20	Erstein	.	.	.	.	4 080,580	26
21	Barr	.	.	.	.	2 709,960	12
22	Rothau	1 031,474	.	146,932	3,968	4 598,540	21
23	Schirmeck	5 100,553	.	58,867	14,270	794,300	2
24	Oberehnheim	157,099	.	.	.	4 543,020	8
25	Lützelhausen	840,509	.	5,133	0,480	4 062,640	10
26	Haslach	3 057,781	.	48,858	25,268	1 390,740	9
27	Straßburg	.	.	.	.	4 216,620	13
28	Wasselnheim	1 121,382	.	6,942	17,923	3 343,290	13
29	Zabern	4 769,031	.	56,586	6,917	1 565,560	10
30	Buchsweiler	1 241,870	524,820	11,025	4,706	3 487,550	18
31	Ingweiler	4 256,792	.	32,022	11,945	1 469,040	6
32	Lützelstein-Süd	4 600,181	.	33,041	23,731	506,750	3
33	Lützelstein-Nord	5 031,108	.	29,510	5,161	123,740	3
34	Saarunion	1169,109	.	16,099	7,812	4 783,450	35
35	Bischweiler	216,194	.	4,379	1,235	3 866,340	20
36	Hagenau-Ost	.	6 590,051	23,316	82,621	.	.
37	Hagenau-West	.	7 153,125	46,960	99,693	.	.
38	Selz	505,032	.	2,556	13,091	4 219,040	11
39	Weißenburg	0,134	1 983,901	55,896	62,309	2 654,470	25
40	Lembach	2 642,960	.	30,544	5,175	3 905,390	11
41	Niederbronn	1 999,356	.	36,451	2,335	4 177,810	12
	Zusammen	40 509,814	16 251,897	682,121	401,339	68 677,450	301

In den Staatswaldungen; Zugang: Oberf. Weiler 0,1 ha, Oberf. Schirmeck 0,8 ha, Oberf. Zabern 0,1 ha, Oberf. Saarunion
In den ungetheilten Waldungen; Abgang: Oberf. Hagenau-Ost 0,6 ha durch geometr. Berichtigung.

Digitized by Google

dem Stande vom 1. April 1902. (Fortsetzung.)

waltung stehende Waldungen.							
waldungen			Anstalts-	Zahl	Summe.	Privat-	Summe
im ungetheilten Besitz mehrerer Gemeinden.	Zahl der Waldungen.	Zahl der betheiligten Gemeinden.	waldungen.	der Anstalten.		waldungen.	aller Waldungen.
ha			ha		ha	ha	ha
9	10	11	12	13	14	15	16
Unter-Elsaß.							
.	.	.	5,990	1	6 070,562	1 842,000	7 912,562
98,040	1	26	.	.	4 981,342	1 560,000	6 541,342
.	.	.	27,210	4	4 107,790	2 372,000	6 479,790
2 019,370	3	14	118,370	1	4 847,700	2 508,000	7 355,700
.	.	.	.	.	5 630,014	1 644,000	7 274,014
.	.	.	.	.	5 894,853	20,000	5 914,853
2 146,340	1	2	.	.	6 846,549	2 245,000	9 091,459
91,860	1	7	.	.	4 995,009	146,000	5 141,009
.	.	.	3,940	2	4 452,461	174,000	4 626,461
.	.	.	.	.	4 216,620	2 209,000	6 425,620
.	.	.	362,530	3	4 827,202	851,000	5 678,202
.	.	.	.	.	6 334,591	548,000	6 882,591
.	.	.	63,740	1	5 317,980	1 300,000	6 617,980
.	.	.	.	.	5 725,832	425,000	6 150,832
.	.	.	.	.	5 106,931	40,000	5 146,931
.	.	.	.	.	5 154,843	993,000	6 147,843
217,500	2	4	.	.	6 170,059	1 506,000	7 676,059
.	.	.	145,500	1	4 228,034	1 561,000	5 789,034
.	.	.	.	.	6 590,051	.	6 590,051
.	.	.	.	.	7 153,125	.	7 153,125
.	.	.	451,310	2	5 175,382	92,000	5 267,382
280,370	1	2	.	.	4 918,875	488,000	5 406,875
.	.	.	49,480	2	6 597,830	3 108,000	9 705,830
.	.	.	.	.	6 177,166	3 256,000	9 433,166
4 853,480	9	55	1 228,070	17	131 520,711	28 888,000	160 408,711

259,9 ha, Oberf. Lembach 50 ha durch Ankauf. Abgang: Oberf. Buchsweiler 1,5 ha durch Veräußerung.

Digitized by Google

Uebersicht über die Waldflächen nach

Ordnungs-Nummer.	Oberförsterei.	Unter der Staats-Forstver-					
		Staats-waldungen. ha	Ungetheilte Waldungen des Staats und der Gemeinden. ha	Von den Flächen der Staats- und ungetheilten Waldungen des Staats und der Gemeinden sind zur Holzzucht **nicht** bestimmt		Gemeinde-	
				ertragsfähig. ha	nicht ertragsfähig. ha	im Besitz 1 Gemeinde. ha	Zahl der Gemeinden
1	2	3	4	5	6	7	8
							Bezirk
42	St. Quirin	5 473,106	.	69,941	22,086	66,040	1
43	Alberschweiler	5 981,704	.	18,000	41,000	702,080	2
44	Dagsburg	5 230,336	.	11,874	2,530	.	.
45	Pfalzburg	3 318,492	.	19,000	18,000	653,190	9
46	Saarburg	3 838,770	.	21,748	91,126	1 136,510	17
47	Bannstein	6 287,830	.	41,053	66,036	7,560	2
48	Bitsch-Süd	5 315,311	.	40,556	24,063	284,220	2
49	Bitsch-Nord	5 116,873	.	78,345	32,703	409,210	7
50	Lemberg	3 618,277	.	21,614	11,345	593,790	9
51	Saargemünd	1 385,643	.	7,407	13,661	3 099,860	31
52	Finstingen	4 366,962	.	12,326	76,710	772,040	3
53	Dieuze	3 553,640	.	.	.	1 038,570	15
54	Château-Salins	2 620,999	.	13,242	29,661	1 231,200	22
55	Albesdorf	3 616,260	.	20,613	53,012	2 203,110	23
56	Püttlingen	464,410	.	0,801	6,948	4 133,070	32
57	St. Avold	4 135,528	.	15,809	65,880	1 903,260	20
58	Falkenberg	1 078,525	.	3,072	18,492	3 663,140	47
59	Metz	1 457,784	.	2,509	11,935	2 651,160	28
60	Bolchen	1 509,899	.	13,965	6,490	2 619,290	36
61	Busendorf	688,100	.	3,400	9,090	3 973,400	44
62	Kebingen	1 990,118	.	9,673	24,402	3 828,370	53
63	Rombach	2 058,451	.	10,114	9,208	2 802,620	23
64	Diedenhofen	1 403,979	.	9,077	38,428	3 991,580	37
	Zusammen	74 510,997	.	444,139	672,806	41 763,270	46

In den Staatswaldungen; Zugang: Oberf. Dagsburg 0,1 ha, Oberf. Bannstein 2,6 ha, Bitsch-Nord 1,1 ha, Lemberg 0,4 ha, 2,2 ha durch Tausch.
Abgang: Oberf. Bolchen 23,8 ha durch Veräußerung; Rombach 0,1 ha durch Tausch.

Digitized by Google

dem Stande vom 1. April 1902. (Fortsetzung.)

waltung stehende Waldungen.							
waldungen			Anstalts-	Zahl	Summe.	Privat-	Summe
im ungetheilten Besitz mehrerer Gemeinden.	Zahl der Waldungen.	Zahl der betheiligten Gemeinden.	waldungen.	der Anstalten.		waldungen.	aller Waldungen.
ha			ha		ha	ha	ha
9	10	11	12	13	14	15	16
Lothringen.							
317,360	1	3	.	.	5 856,506	4 087,070	9 943,576
.	.	.	.	.	6 683,784	1 716,360	8 400,144
.	.	.	.	.	5 230,336	.	5 230,336
.	.	.	.	.	3 971,682	595,900	4 567,582
.	.	.	.	.	4 975,280	4 407,350	9 382,630
.	.	.	.	.	6 295,390	23,140	6 318,530
.	.	.	.	.	5 599,531	68,050	5 667,581
.	.	.	.	.	5 526,083	520,090	6 046,173
.	.	.	1,000	1	4 213,087	1 732,120	5 945,187
666,030	3	6	.	.	5 151,533	451,800	5 603,333
.	.	.	.	.	5 139,092	171,350	5 310,352
.	.	.	9,110	5	4 601,320	895,100	5 496,420
.	.	.	2,390	1	3 854,489	1 935,000	5 789,489
.	.	.	0,700	1	5 820,070	620,460	6 440,530
234,300	1	3	.	.	4 831,780	105,030	4 936,810
.	.	.	.	.	6 038,788	1 316,170	7 354,958
.	.	.	27,430	1	4 769,095	665,350	5 434,445
.	.	.	955,660	4	5 064,604	9 800,650	14 865,254
296,180	1	4	70,000	1	4 495,369	1 055,000	5 550,369
.	.	.	.	.	4 661,500	798,230	5 459,730
338,370	4	25	.	.	6 156,858	1 873,800	8 030,658
.	.	.	.	.	4 861,071	2 743,930	7 605,001
333,230	1	2	.	.	5 728,789	3 417,050	9 145,839
2 185,470	11	43	1 066,190	14	119 525,927	38 999,000	158 524,927

Saargemünd 96,1 ha, Finstingen 0,1 ha, Püttlingen 5,9 ha, Oberf. Metz 9,6 ha, Kedingen 2,0 ha durch Ankauf. Oberf. St. Avold

Digitized by Google

Ueberſicht über die Waldflächen nach

Ordnungs-Nummer.	Bezirk.	Unter der Staats-Forſtverwaltung			
		Staatswaldungen.	Ungetheilte Waldungen des Staats und der Gemeinden.	Von den Flächen der Staats- und ungetheilten Waldungen des Staats und der Gemeinden ſind zur Holzzucht nicht beſtimmt	
				ertragsfähig.	nicht ertragsfähig.
		ha	ha	ha	ha
1	2	3	4	5	6
					Zuſammen
I	Ober-Elſaß	21 812,377	.	428,359	293,293
II	Unter-Elſaß	40 509,814	16 251,897	682,121	401,339
III	Lothringen	74 510,997	.	444,139	672,806
	Zuſammen	136 833,188	16 251,847	1 554,619	1 367,438
		153 085,085		2 922,057	
	Stand am 1. April 1901	136 424,942	16 252,476	1 319,961	1 318,518
	„ „ 1. „ 1891	136 385,777	16 298,486	1 011,420	1 367,042
	„ „ 1. „ 1881	133 922,863	17 188,144	1 088,000	1 141,000
	„ „ 1. „ 1871	133 811,130	17 995,870	1 155,053	1 060,900

2. Zuſammenſtellung der zur Holzzucht beſtimmten

Ordnungs-Nummer.	Bezirk.	Staatswaldungen.			
		Zur Holzzucht			Summe.
		beſtimmt.	nicht beſtimmt		
			ertragsfähig.	nicht ertragsfähig.	
		ha	ha	ha	ha
1	2	3	4	5	6
I	Ober-Elſaß	21 090,725	428,359	293,293	21 812,377
II	Unter-Elſaß	39 803,493	551,187	155,134	40 509,814
III	Lothringen	73 394,052	444,139	672,806	74 510,997
	Zuſammen	134 288,270	1 423,685	1 121,233	136 833,188
			2 544,918		

Digitized by Google

dem Stande vom 1. April 1902. (Fortsetzung.)

stellung.

stehende Waldungen.									
Gemeindewaldungen					Anstalts-waldungen.	Zahl der Anstalten.	Summe.	Privat-waldungen.	Summe aller Waldungen.
im Besitz 1 Gemeinde.	Zahl der Gemeinden.	im ungetheilten Besitz mehrerer Gemeinden.	Zahl der Waldungen.	Zahl der betheiligten Gemeinden.					
ha		ha			ha		ha	ha	ha
7	8	9	10	11	12	13	14	15	16
81 592,160	342	102,560	2	5	220,760	10	103 727,857	21 376,000	125 103,897
68 677,450	301	4 853,480	9	55	1 228,070	17	131 520,711	28 888,000	160 408,711
41 763,270	463	2 185,470	11	43	1 066,190	14	119 525,927	38 999,000	158 524,927
192 032,880	1 106	7 141,510	22	103	2 515,020	41	354 774,495	89 263,040	444 037,535
199 174,390			1 128	1 209					
191 999,566	1 112	7 144,870	22	103	2 515,030	41	354 336,884	88 913,529	443 250,413
199 089,299	1 161	.	.	.	2 604,029	41	354 377,591	90 088,648	444 466,239
198 416,283	1 157	.	.	.	2 451,998	36	351 979,288	93 614,400	445 593,688
197 314,670	1 183	.	.	.	2 215,850	34	351 337,520	94 929,000	446 266,520

und der zur Holzzucht nicht bestimmten Flächen.

Ungetheilte Waldungen des Staats und der Gemeinden.				Staats- und ungetheilte Waldungen des Staats und der Gemeinden.			
Zur Holzzucht			Summe.	Zur Holzzucht			Summe.
bestimmt.	nicht bestimmt			bestimmt.	nicht bestimmt		
	ertragsfähig.	nicht ertragsfähig.			ertragsfähig.	nicht ertragsfähig.	
ha	ha	ha	ha	ha	ha	ha	ha
7	8	9	10	11	12	13	14
.	.	.	.	21 090,725	428,359	293,293	21 812,377
15 874,758	130,934	246,205	16 251,897	55 678,251	682,121	401,339	56 761,711
.	.	.	.	73 394,052	444,139	672,806	74 510,997
15 874,758	130,934	246,205	16 251,897	150 163,028	1 554,619	1 367,438	153 085,085
	377,139				2 922,057		
	Davon Antheil des Staates:						
7 850,922	64,673	122,816	8 038,411				
	187,489						

Digitized by Google

3. Uebersicht über den Holzeinschlag in den Staats- und

Laufende Nummer.	Oberförsterei.	Zur Kontrole und Balance gehörendes Material.						
		1. Vom Hochwalde.					Unter dem Ist-Einschlag ist Nutzholz enthalten.	
		Abnutzungssatz.	Zulässiges Soll.	Ist-Einschlag.	Mithin gegen das zulässige Soll mehr.	Mithin gegen das zulässige Soll weniger.	Festmeter.	%
		Festmeter.						
1	2	3	4	5	6	7	8	9
								Bezirk
1	Pfirt	3 125	3 081	2 674	.	507	1 127	42
2	Hart-Süd	3 600	3 600	3 987	387	.	466	12
3	Hart-Nord	4 500	4 667	4 245	.	422	141	3
4	Gebweiler	15 220	15 220	13 978	.	1 242	8 046	58
5	Münster	3 550	2 884	3 259	375	.	1 218	37
6	Colmar-West	25	68	.	.	68	.	.
7	Kayersberg	600	567	585	18	.	374	64
8	Colmar-Ost	450	450	461	11	.	41	9
9	Rappoltsweiler	6 454	6 137	6 334	197	.	4 194	66
					988	2 239		
	Summe	37 524	36 774	35 523	.	1 251	15 607	44
								Bezirk
10	Weiler	13 270	13 149	13 124	.	25	6 380	49
11	Rothau	2 114	— 804	1 487	2 291	.	685	46
12	Schirmeck	34 449	31 437	31 680	243	.	26 366	83
13	Oberehnheim	740	694	712	18	.	368	52
14	Lützelhausen	4 000	4 435	3 997	.	438	2 308	58
15	Haslach	10 000	9 785	9 805	20	.	3 445	35
16	Wasselnheim	6 073	5 681	6 073	392	.	3 502	58
17	Zabern	23 306	21 470	21 613	143	.	7 075	33
18	Buchsweiler	7 096	6 734	8 770	2 036	.	4 788	55
19	Ingweiler	12 190	14 036	14 341	305	.	4 081	28
20	Lützelstein-Süd	17 878	16 526	14 336	.	2 190	3 733	26
21	Lützelstein-Nord	15 610	14 969	16 074	1 105	.	2 941	18
22	Saarunion	2 406	2 171	2 372	221	.	394	16
23	Bischweiler	927	927	1 058	131	.	264	25
24	Hagenau-Ost	20 611	20 611	17 193	.	3 418	9 588	56
25	Hagenau-West	22 277	19 763	21 088	1 325	.	7 777	37
26	Selz	2 100	1 675	2 156	481	.	542	25
27	Weißenburg	5 800	5 727	5 987	260	.	1 338	23
28	Lembach	7 563	7 132	9 598	466	.	1 795	24
29	Niederbronn	5 210	4 828	5 044	216	.	1 093	22
					9 656	6 071		
	Summe	213 620	200 946	204 528	3 582	.	88 458	43

Digitized by Google

ungetheilten Waldungen im Wirthschaftsjahre 1901.

Nicht zur Kontrole und Balance gehörendes Material.							Der Gesammt-Holz-einschlag beträgt.	Unter dem Gesammtholz-einschlag ist enthalten Nutzholz.		Unter dem vorstehenden Materiale ist an Gerbrinde enthalten.
Vom Hochwalde.		Im Niederwalde.			Im Ganzen.	Darunter ist enthalten Nutzholz.				
Stockholz.	Reisig.	Derbholz.	Stockholz.	Reisig.						
Festmeter.							Festmeter.		%	Festmeter.
10	11	12	13	14	15	16	17	18	19	20
Ober-Elsaß.										
.	124	.	.	.	124	2	2 798	1 129	40	.
719	6 814	.	.	.	7 533	4	11 520	470	4	.
916	9 729	.	.	.	10 645	4	4 890	145	1	.
.	381	346	.	232	959	379	14 937	8 425	56	.
.	151	.	.	.	151	2	3 410	1 220	36	.
.	.	.	.	.	.	.	.	.	.	.
.	93	.	.	.	93	.	678	375	55	.
.	.	.	7	445	452	.	913	41	4	.
97	598	.	.	.	695	145	7 029	4 339	62	31
1 732	17 890	346	7	677	20 652	537	56 175	16 144	29	31
Unter-Elsaß.										
152	356	.	.	.	508	3	13 632	6 383	47	.
30	144	.	.	.	174	17	1 661	702	42	.
.	489	.	.	.	489	93	32 169	26 459	82	.
3	42	.	.	.	45	1	757	369	49	.
.	222	.	.	.	222	4	4 219	2 312	55	.
.	870	.	.	.	870	11	10 675	3 456	32	.
368	920	.	.	.	1 288	6	7 361	3 508	48	.
26	3 570	.	.	.	3 596	294	25 209	7 369	29	.
333	1 296	.	.	.	1 629	230	10 399	5 018	48	.
16	3 395	.	.	.	3 411	129	17 752	4 210	22	.
84	2 369	.	.	.	2 453	106	16 789	3 839	33	.
156	3 534	.	.	.	3 690	175	19 764	3 116	16	.
15	844	.	.	.	859	20	3 251	414	13	.
127	188	.	.	.	315	7	1 373	271	20	.
1 635	3 861	.	.	.	5 496	4	22 689	9 592	43	.
396	7 090	.	.	.	7 486	1	28 574	7 773	27	.
92	766	.	.	.	858	.	3 014	542	18	.
18	2 312	.	.	.	2 330	29	8 317	1 367	17	.
195	2 072	.	.	.	2 267	22	9 865	1 817	18	.
5	2 084	.	.	.	2 089	10	7 133	1 103	15	.
3 651	36 424	.	.	.	40 075	1 162	244 603	89 620	37	.

Digitized by Google

Uebersicht über den Holzeinschlag in den Staats- und

Laufende Nummer.	Oberförsterei.	Zur Kontrole und Balance gehörendes Material.						
		1. Vom Hochwalde.					Unter dem Ist-Einschlag ist Nutzholz enthalten.	
		Abnutzungssatz.	Zulässiges Soll.	Ist-Einschlag.	Mithin gegen das zulässige Soll			
					mehr.	weniger.		
		Festmeter.					Festmeter.	%
1	2	3	4	5	6	7	8	9
								Bezirk
30	St. Quirin	27 298	20 393	27 691	7 298	.	20 463	70
31	Alberschweiler	35 000	32 127	33 560	1 433	.	24 920	74
32	Dagsburg	33 060	30 409	36 845	6 436	.	28 886	78
33	Pfalzburg	12 003	12 548	12 310	.	238	3 630	30
34	Saarburg	7 659	9 648	8 742	.	906	2 150	25
35	Bannstein	23 342	23 140	23 490	350	.	12 016	.
36	Bitsch-Süd	19 550	18 100	21 706	3 606	.	8 578	.
37	Bitsch-Nord	10 000	10 000	10 799	799	.	3 129	29
38	Lemberg	13 432	13 421	13 641	38	.	2 592	.
39	Saargemünd	3 154	2 877	3 493	616	.	1 265	36
40	Finstingen	7 509	7 477	7 681	204	.	2 388	32
41	Dieuze	8 845	8 845	9 340	495	.	2 668	29
42	Château-Salins	5 000	3 925	4 658	733	.	1 190	26
43	Albesdorf	6 311	5 269	6 231	962	.	1 683	27
44	Püttlingen	998	1 002	911	.	91	167	18
45	St. Avold	11 136	10 469	11 352	883	.	4 525	40
46	Falkenberg	1 358	1 186	1 269	83	.	400	32
47	Metz	1 704	2 456	2 382	.	74	155	7
48	Bolchen	5 048	3 465	10 393	6 928	.	7 590	73
49	Busendorf	804	916	909	.	7	106	12
50	Kedingen	2 426	2 339	2 554	215	.	812	32
51	Moyeuvre	9 270	12 687	10 924	.	1 763	1 285	12
52	Diedenhofen	2 359	1 965	2 504	539	.	272	11
					31 618	3 079		
	Summe Lothringen	247 266	234 664	263 385	28 539	.	130 870	50
	Unter-Elsaß	213 620	200 996	204 528	3 582	.	88 458	43
	Ober-Elsaß	37 524	36 774	35 523	.	1 251	15 607	44
	Zusammen	498 410	472 384	503 436	32 121	1 251	234 935	47
					30 870			

Digitized by Google

ungetheilten Waldungen im Wirthschaftsjahre 1901. (Fortsetzung.)

Nicht zur Kontrole und Balance gehörendes Material.							Der Gesammtholz-einschlag beträgt.	Unter dem Gesammtholz-einschlag ist enthalten Nutzholz.		Unter dem vorstehenden Materiale ist an Gerbrinde enthalten.
Vom Hochwalde.		Im Niederwalde.			Im Ganzen.	Darunter ist enthalten Nutzholz.				
Stockholz.	Reisig.	Derbholz.	Stockholz.	Reisig.						
Festmeter.							Festmeter.		%	Festmeter.
10	11	12	13	14	15	16	17	18	19	20
Lothringen.										
30	2 017	.	.	.	2 037	.	29 728	20 463	68	.
.	1 818	.	.	.	1 818	21	35 378	24 941	71	.
72	2 254	.	.	.	2 326	47	39 171	28 933	74	.
357	1 513	.	.	.	1 870	26	14 180	3 656	26	.
102	1 833	.	.	.	1 935	3	10 677	2 153	20	.
82	3 465	.	.	.	3 547	101	27 037	12 117	.	.
20	4 019	.	.	.	4 039	12	25 745	8 590	.	.
1	1 399	.	.	.	1 400	3	12 199	3 132	26	.
45	1 565	.	.	.	1 610	92	15 251	2 684	.	.
30	516	.	.	.	546	2	4 039	1 267	31	.
92	3 107	.	.	.	3 199	10	10 880	2 398	22	.
304	1 934	.	.	.	2 238	49	11 578	2 717	23	.
208	980	.	.	.	1 188	4	5 846	1 194	20	.
212	4 450	.	.	.	4 662	17	10 893	1 700	16	.
59	507	.	.	.	566	.	1 477	167	11	.
26	2 570	.	.	.	2 596	31	13 948	4 556	33	.
12	731	.	.	.	743	.	2 012	400	20	.
18	1 124	.	.	.	1 142	29	3 524	184	5	.
8	747	.	.	.	755	.	11 148	7 590	68	.
52	896	.	.	.	948	.	1 857	106	6	.
80	958	.	.	.	1 038	.	3 592	812	23	.
445	2 131	.	.	.	2 576	4	13 500	1 289	10	.
162	1 145	.	.	.	1 307	2	3 811	274	7	.
2 407	41 679	.	.	.	44 086	453	307 471	131 323	43	.
3 651	36 424	.	.	.	40 075	1 162	244 603	82 620	37	.
1 732	17 890	346	7	677	20 652	537	56 175	16 144	29	31
7 790	95 993	346	7	677	104 813	2 152	608 249	237 087	39,0	31

Digitized by Google

4. Uebersicht über das in den Staats- u. ungetheilten Waldungen im Wirthschaftsj. 19

Laufende Nummer.	Oberförsterei.	Einschlag ausschließlich Stockholz, Späne und Abraum					Von dem Einschlag sind auf Rechnung des Waldeigenthümers geworben:			Hiervon Nutzholz			Werbungskosten		
		im Ganzen.	Derbholz.		Reisig.		im Ganzen.	Derbholz	Reisig.	im Ganzen.	bei Derbholz.	bei Reisig.	im Ganzen.	berechnet auf 1 Fm.	
		Festm.	Festm.	%	Festm.	%	Festmeter.			%	%	%	ℳ	Derbholz ℳ	Gesammtmasse. ℳ
1	2	3	4	5	6	7	8	9	10	11	12	13	14	15	16
	Bezirk Ober-Elsaß.														
1	Pfirt	2798	2674	96	124	4	2790	2668	122	40	42	.	4190,74	1,57	1,5
2	Hart-Süd	10801	3987	37	6814	63	8238	3907	4331	5	10	.	21550,15	5,52	2,6
3	Hart-Nord	13974	4245	30	9729	70	11335	4229	7106	1	3	.	32837,75	2,76	2,9
4	Gebweiler	14937	14324	96	613	4	14887	14274	613	56	58	22	50020,49	3,51	3,3
5	Münster	3410	3259	96	151	4	3410	3259	151	33	37	1	10515,04	3,23	3,0
6	Colmar-West	.	.	.	.	.	.	.	.	.	.	.	.	.	.
7	Kayfersberg	678	585	86	93	14	582	572	10	64	65	10	1642,34	2,87	2,8
8	Colmar-Ost	906	461	51	445	49	906	461	445	4	9	.	1944,66	4,22	2,1
9	Rappoltsweiler	6932	6334	91	598	9	6927	6333	594	63	66	24	18901,55	2,87	2,2
	Summe	54436	35869	66	18567	34	49075	35703	13372	32	44	2	141602,72	3,96	2,8
	Bezirk Unter-Elsaß.														
10	Weiler	13480	13124	97	356	3	13425	13079	346	47	49	1	26434,18	2,02	1,9
11	Rothau	1632	1488	91	144	9	1622	1486	136	43	46	12	4402,59	2,96	2,7
12	Schirmeck	32171	31682	98	489	2	32171	31682	489	82	83	19	87232,71	2,75	2,7
13	Oberehnheim	756	713	94	43	6	740	712	28	50	52	.	1804,29	2,53	2,4
14	Lützelhausen	4219	3997	95	222	5	4218	3997	221	55	58	1	12032,00	3,01	2,8
15	Haslach	10673	9803	92	870	8	10627	9770	857	33	35	1	20539,00	2,10	1,9
16	Wasselnheim	6993	6073	87	920	13	6989	6073	916	50	55	.	11018,00	1,81	1,5
17	Zabern	25183	21613	86	3570	14	25102	21608	3494	29	33	7	46789,42	2,17	1,8
18	Buchsweiler	10055	8771	87	1284	13	10055	8771	1284	50	55	18	19994,65	2,28	1,9
19	Ingweiler	17736	14341	81	3395	19	17681	14289	3392	24	28	4	32176,78	2,25	1,8
20	Lützelstein-Süd	16654	14336	86	2318	14	16644	14327	2317	23	26	5	27716,80	1,93	1,6
21	Lützelstein-Nord	19576	16074	82	3502	18	19563	16070	3493	16	18	5	28996,23	1,81	1,5
22	Saarunion	3226	2392	74	834	26	3214	2389	825	13	16	2	5784,00	2,42	1,7
23	Bischweiler	1246	1058	85	188	15	1239	1058	181	22	26	.	3079,78	2,91	2,4
24	Hagenau-Ost	21053	17193	82	3860	18	21053	17193	3860	46	56	.	37311,86	2,17	1,7
25	Hagenau-West	28178	21088	75	7090	25	28139	21049	7090	28	28	.	51310,13	2,44	1,8
26	Selz	2922	2156	74	766	26	2922	2156	766	19	25	.	4796,88	2,22	1,6
27	Weißenburg	8300	5988	72	2312	28	8279	5987	2292	17	22	1	12607,06	2,11	1,5
28	Lembach	9670	7598	79	2072	21	9508	7508	1922	19	23	1	15717,28	2,07	1,6
29	Niederbronn	7128	5044	71	2084	29	7127	5043	2084	15	21	.	15376,42	3,05	2,1
	Summe	240851	204532	85	36319	15	240318	204325	35993	37	43	3	465119,91	2,28	1,9

Digitized by Google

uf Rechn. des Waldeigenthümers geworbene Holz u. die dafür bezahlten Werbungskosten.

Laufende Nummer.	Oberförsterei.	Einschlag ausschließlich Stockholz, Späne und Abraum					Von dem Einschlag sind auf Rechnung des Waldeigenthümers geworben:			Hiervon Nutzholz			Werbungskosten		
		im Ganzen.	Derbholz.		Reisig.		im Ganzen.	Derbholz.	Reisig.	im Ganzen.	bei Derbholz.	bei Reisig.	im Ganzen.	berechnet auf 1 Fm.	
		Festm.	Festm.	%	Festm.	%	Festmeter.			%	%	%	ℳ	Derbholz. ℳ	Gesammtmasse. ℳ
1	2	3	4	5	6	7	8	9	10	11	12	13	14	15	16
	Bezirk Lothringen.														
30	St. Quirin . . .	29709	27692	93	2017	7	29519	27503	2016	62	67	.	77566,00	2,80	2,61
31	Alberschweiler .	35378	33561	95	1817	5	35360	33548	1812	66	70	1	92440,59	2,76	2,61
32	Dagsburg	39092	36844	94	2248	6	27065	25808	1257	69	72	4	39112,61	1,52	1,45
33	Pfalzburg	13822	12309	89	1513	11	13701	12294	1407	27	26	2	25314,28	1,82	1,85
34	Saarburg	10575	8742	83	1833	17	10334	8740	1594	21	22	.	17466,29	1,30	1,69
35	Bannstein	26956	23492	88	3464	12	25251	22214	3037	39	48	3	47251,72	2,13	1,87
36	Bitsch=Süd . . .	25726	21707	84	4019	16	24589	21087	3452	32	38	.	42981,22	2,04	1,75
37	Bitsch=Nord. . .	12191	10799	89	1392	11	11469	10338	1131	25	27	.	25154,56	2,43	2,19
38	Lemberg	15206	13640	90	1566	10	14744	13418	1326	17	18	6	22371,99	1,67	1,52
39	Saargemünd . .	4008	3492	87	516	13	3700	3318	382	30	33	1	5944,06	1,79	1,61
40	Finstingen. . . .	10725	7682	72	3043	28	10476	7638	2838	23	31	.	18338,19	2,40	1,75
41	Dieuze.	11274	9341	83	1933	17	10936	9009	1927	22	26	2	18210,75	2,02	1,67
42	Château=Salins	5638	4658	83	980	17	5462	4582	880	20	24	.	12896,30	2,81	2,36
43	Albesdorf	10677	6229	58	4448	42	10414	6059	4355	15	22	.	20281,12	3,35	1,95
44	Püttlingen. . . .	1413	911	64	502	36	1392	890	502	10	16	.	2621,72	2,95	1,88
45	St. Avold. . . .	13924	11354	82	2570	18	13520	11084	2436	32	38	1	26999,50	2,62	2,14
46	Falkenberg . . .	2000	1269	63	731	37	1979	1248	731	19	30	.	4282,30	3,43	2,16
47	Metz	3506	2382	68	1124	32	3454	2361	1093	4	6	.	8084,18	3,42	2,34
48	Bolchen	11140	10394	93	746	7	10536	9948	588	72	76	.	17456,46	1,76	1,66
49	Busendorf. . . .	1805	909	50	896	50	1789	892	897	5	10	.	3963,57	4,44	2,22
50	Kedingen	3513	2554	73	959	27	3405	2451	954	24	33	.	7138,09	2,91	2,10
51	Moyeuvre. . . .	13053	10922	84	2131	16	12878	10775	2103	9	11	.	37554,00	3,49	2,92
52	Diedenhofen. . .	3649	2504	69	1145	31	3571	2458	1113	6	9	.	8278,80	3,31	2,27
	Lothringen. .	304980	263387	86	41593	14	285494	247663	37831	40	46	1	583708,30	2,36	2,04
	Unter=Elsaß .	240851	204532	85	36319	15	240318	204325	35993	37	43	3	465119,91	2,28	1,94
	Ober=Elsaß.	54436	35869	66	18567	34	49075	35703	13372	32	44	2	141602,72	3,96	2,88
	Im Ganzen.	600267	503788	84	96479	16	574887	487691	87196	38	45	2	1190430,93	2,36	1,98

Digitized by Google

5. Nachweisung über den Holzeinschlag und die Abgabe von Waldstreu in den Wal-

Laufende Nummer.	Oberförsterei.	Holzboden-Fläche.		Der Holzeinschlag hat: Aus den ordentlichen Jahresschlägen und den unvorhergesehenen Hiebsergebnissen. Im Ganzen Derbholz.	Darunter: Nutzholz.		Rinde (Derbholz.)	Brennholz.	Reisig: Nutzreisig.	Reisig: Brennreisig und Stockholz.	Lohrinde (nicht Derbholz).	Im Ganzen Derbholz.
		ha	dec.	Festm.	Festm.	%	Festmeter.					Festm.
1	2	3		4	5	6	7	8	9		10	11
												Bezirk
1	Pfirt	6243	03	24703	8018	32	831	15854	.	7338	.	4236
2	Altkirch	7466	67	22651	2621	12	.	20030	1	12686	.	5144
3	Mülhausen	3446	18	5772	1943	34	.	3829	2	6806	.	1701
4	Masmünster	4261	67	13350	3957	29	423	8970	6	5618	86	2508
5	Sulz	4474	32	10890	4388	40	368	6139	74	5145	.	2358
6	Thann	6783	90	18002	8293	46	925	8784	1	3117	.	2483
7	St. Amarin	7571	37	24874	10720	43	1069	13085	22	473	.	3961
8	Gebweiler	1694	85	6783	4205	62	.	2578	118	268	.	1192
9	Rufach	5574	58	16401	7061	43	.	9340	36	6028	.	5257
10	Münster	7615	05	37655	23026	61	42	14587	54	1091	95	2421
11	Colmar-West	4357	79	14354	5612	39	.	8742	519	1620	.	2255
12	Kayfersberg	6380	95	18329	12923	71	10	5396	704	2227	332	4077
13	Colmar-Oft	4409	63	7065	1491	21	.	5574	13	8760	.	2431
14	Rappoltsweiler	3704	20	13695	8166	60	723	4806	464	1672	198	3499
15	Markirch	6866	89	34292	20988	61	2045	11259	130	1069	158	8653
	Summe	80801	08	268816	123407	46	6436	138973	2144	63918	859	52176
												Bezirk
16	Schlettstadt	5916	92	15221	5038	33	.	10183	42	13632	27	5298
17	Weiler	2206	55	8941	5267	59	.	3674	18	825	39	1451
18	Erstein	4107	79	6230	1107	18	185	4938	308	11122	.	2165
19	Barr	4759	24	21408	9862	46	919	10707	157	3344	194	4540
20	Rothau	4651	54	24095	13284	55	1301	9510	63	1237	.	3546
21	Schirmeck	794	30	4691	3472	74	329	890	.	280	.	1443
22	Oberehnheim	6542	32	27386	13142	48	1379	12865	382	3147	118	8292
23	Lützelhausen	4130	30	19429	11390	60	1067	6972	190	1189	.	3026
24	Haslach	1377	48	4260	2622	62	13	1625	17	824	.	103
25	Straßburg	3948	68	9036	1370	15	.	7666	46	20000	.	498
26	Wasselnheim	3650	18	13691	5796	42	502	7893	113	4860	.	774
27	Zabern	1555	65	6112	2423	40	122	3567	21	1592	22	1644
28	Buchsweiler	3513	05	15821	7586	50	.	7735	.	2664	32	425
29	Ingweiler	1451	18	3437	893	26	68	2476	.	824	.	626
30	Lützelstein-Süd	506	75	1589	345	22	.	1244	8	233	.	200
31	Lützelstein-Nord	60	75	170	23	14	2	145	.	11	.	.
32	Saarunion	4875	14	12775	1771	14	.	11004	83	5383	.	1194
33	Bischweiler	3899	11	11210	2244	20	.	8966	4	6940	.	508
34	Selz	4485	69	14749	1907	13	211	12631	5	7992	.	1280
35	Weißenburg	2869	33	6986	1297	19	.	5689	51	3312	.	1242
36	Lembach	3919	45	11240	1816	16	177	9247	77	5908	.	885
37	Niederbronn	4135	49	11632	2589	22	.	9078	16	3267	.	1550
	Summe	73386	62	249689	95214	38	6275	148200	1601	98536	432	40670

Digitized by Google

dungen der Gemeinden und öffentlichen Anstalten im Wirthschaftsjahre 1901.

beitragen: Aus Extrafällungen. Darunter Nutzholz.	%	Darunter Rinde (Derbholz.)	Darunter Brennholz.	Reiser Nutzreisig.	Reiser Brennreisig und Stockholz.	Lohrinde (nicht Derbholz).	Zusammen.	Unter dem Gesammteinschlage ist Nutzholz enthalten.	%	Einschlag pro ha Holzbodenfläche. (Gesammtmasse.)	Holzwerbungskosten.	An Waldstreu wurde abgegeben. Laub, Nadeln und Moos.	Sonstige Streu.	Ertrag im Ganzen.	Ertrag pro ha Gesammtfläche.
Festm.	%	Festmeter.					Festm.	Festm.	%	Festm.	ℳ	Raummeter.		ℳ	ℳ
12	13	14	15	16		17	18	19	20	21	22	23	24	25	26
Ober-Elsaß.															
1202	29	167	2867	.	1076	.	37353	9220	25	6,00	52142,42	.	.	333177,98	53,15
790	15	.	4354	.	1462	.	41944	3412	8	5,60	69840,10	.	.	348746,84	46,37
648	38	.	1033	.	1952	.	16213	2593	16	5,00	28795,29	.	.	155841,33	45,71
803	32	86	1619	.	699	.	22267	5361	24	5,00	47012,23	.	60	159883,35	37,51
1139	48	112	1107	.	414	.	18881	6076	32	4,20	46553,18	212	.	160433,20	35,66
397	16	64	2022	.	1702	.	25305	9680	38	3,80	65151,95	.	.	223035,72	32,85
1167	30	116	2678	.	216	.	29546	11909	40	3,90	270623,30	.	.	215915,08	28,10
819	64	.	373	19	52	.	8432	5161	61	4,97	24021,10	13	.	64238,16	37,05
2487	47	.	2770	15	884	.	28621	9599	34	5,01	62469,29	4872	5002	245884,81	43,60
1996	82	2	423	52	26	.	41394	25128	61	5,44	95909,70	12	70	351493,48	43,90
1234	55	.	1021	.	32	.	18780	7365	39	4,00	41156,45	.	.	181680,25	41,29
2918	72	30	1129	.	388	.	26047	16867	65	4,10	66494,68	.	.	277465,46	43,12
779	32	.	1652	3	4017	.	22289	2286	10	5,05	43409,84	.	.	244343,31	53,73
1951	56	169	1377	.	762	.	20290	10117	50	5,48	43981,77	406	469	196036,71	53,53
5864	68	580	2209	1	109	.	44412	26983	61	6,46	119181,28	.	.	383336,64	55,43
24194	46	1326	26654	90	13771	.	401774	151757	38	4,97	1076742,58	5515	5601	3541452,32	43,27
Unter-Elsaß.															
2897	55	.	2401	69	2540	.	36829	8073	22	6,02	68382,59	484	14	330069,37	54,37
968	67	.	483	.	79	.	11353	6292	25	5,00	22711,75	.	.	104160,53	47,08
353	16	55	1757	5	2836	.	22666	2013	9	5,52	31894,15	.	.	214200,96	52,17
2741	60	250	1549	2	515	62	30302	14187	47	6,40	74730,74	.	.	297954,71	61,45
2878	81	288	380	.	185	.	29126	17814	61	6,24	53473,58	.	.	296122,18	63,74
1107	77	111	225	.	65	.	6479	5019	77	8,16	17504,19	.	.	73866,91	92,90
4843	58	516	2933	18	695	34	40072	20432	51	6,27	88949,19	332	26	444070,20	66,38
1979	65	194	853	.	137	.	23971	14820	62	5,80	50106,94	75	71	263858,55	64,94
57	55	.	46	.	23	.	5227	2709	52	3,80	8858,92	500	106	63255,39	45,47
73	15	.	425	.	551	.	30131	1489	5	8,00	49124,16	5282	1077	176159,85	42,03
423	55	32	319	6	173	.	19617	6872	35	5,40	29595,87	2719,6	456	224081,71	60,46
455	28	.	1189	.	275	.	9666	3043	31	6,21	16601,29	555	28	110582,14	78,88
344	81	.	81	.	32	.	18474	7962	43	5,30	32434,51	3797	1215	191851,69	51,60
397	63	45	184	.	105	.	4992	1403	26	3,00	7274,60	1879	96	44104,32	30,02
.	.	.	200	.	43	.	2073	353	17	4,09	3442,39	145	16,5	22000,05	43,40
.	.	.	.	.	.	.	181	25	14	3,00	248,28	186	.	1237,92	20,65
296	25	.	898	.	283	.	19668	2150	11	4,00	29918,34	6951	44	193326,28	38,96
89	18	.	419	.	186	.	18848	2337	12	5,00	29912,88	2196,5	51	188388,43	47,14
225	18	28	1027	.	422	.	24448	2376	10	5,05	35688,24	4602	568	234261,85	50,40
491	39	.	751	.	244	.	11835	1839	16	4,00	16845,42	7405	232	127532,34	43,79
211	24	17	657	.	226	.	18336	2298	12	5,00	26391,89	4656	508	152227,78	38,51
454	30	.	1076	.	320	.	16765	3029	18	4,00	28061,95	8185	.	156412,23	37,20
21281	52	1536	17853	100	9935	96	401059	126535	32	5,50	812351,60	50150,1	4008,5	3909725,39	52,45

Digitized by Google

Nachweisung über den Holzeinschlag und die Abgabe von Waldstreu in den Wal-

Laufende Nummer.	Oberförsterei.	Holzbodenfläche.		Der Holzeinschlag hat								
				Aus den ordentlichen Jahresschlägen und den unvorhergesehenen Hiebsergebnissen.								
				Im Ganzen Derbholz.	Darunter							Im Ganzen Derbholz.
					Nutzholz.		Rinde (Derbholz).	Brennholz.	Nutzreisig.	Brennreisig und Stockholz.	Lohrinde (nicht Derbholz).	
		ha	dec.	Festm.	Festm.	%	Festmeter. *)					Festm.
1	2	3		4	5	6	7	8	9		10	11
												Bezirk
38	St. Quirin	380	25	1421	232	16	28	1161	.	208	.	385
39	Alberschweiler	699	92	2155	758	35	.	1397	.	235	.	352
40	Pfalzburg	653	19	999	277	28	6	716	.	315	.	.
41	Saarburg	1136	51	2252	664	29	.	1588	.	911	.	803
42	Bitsch-Süd	278	20	1003	711	71	.	292	41	108	.	.
43	Bitsch-Nord	407	28	998	172	17	.	826	.	330	.	161
44	Lemberg	583	52	1763	193	11	.	1570	5	297	.	82
45	Saargemünd	3750	51	7187	1140	16	.	6047	11	2391	.	997
46	Finstingen	772	04	791	217	27	31	543	1	904	.	492
47	Dieuze	937	59	1734	250	13	46	1458	1	877	.	498
48	Château-Salins	1118	48	1764	360	20	.	1404	.	1811	.	442
49	Albesdorf	2111	97	2329	647	28	.	1682	30	2282	.	1013
50	Püttlingen	4289	38	4174	728	17	.	3446	21	5495	26	1458
51	St. Avold	1700	18	3609	336	10	.	3243	47	1510	.	2526
52	Falkenberg	3543	53	4808	599	13	.	4209	7	4742	30	2003
53	Metz	3275	66	3329	514	15	87	2728	11	4888	35	690
54	Bolchen	2495	50	4491	608	14	97	3786	30	2441	.	1812
55	Busendorf	3878	19	3695	550	15	.	3145	21	3692	.	1340
56	Kedingen	3972	80	5302	892	17	.	4410	.	3617	4	1423
57	Rombach	2378	53	3685	576	16	.	3109	5	1893	.	935
58	Diedenhofen	4136	27	7206	802	11	153	6251	39	6739	17	2295
	Sa. Lothringen	42499	50	64695	11236	17	448	53011	270	45686	112	19707
	Dazu „ Unter-Elsaß	73386	62	249689	95214	38	6275	148200	1601	98536	432	40670
	„ „ Ober-Elsaß	80801	08	268816	123407	46	6436	138973	2144	63918	859	52176
	Zusammen	196687	20	583200	229857	39	13159	340184	4015	208140	1403	112553

*) Auf ganze Zahlen abgerundet.

Digitized by Google

...bungen der Gemeinden und öffentlichen Anstalten im Wirthschaftsjahr 1901.

betragen: Aus Extrafällungen.							Zusammen.	Unter dem Gesammteinschlage ist Nutzholz enthalten.		Einschlag pro ha Holzbodenfläche. (Gesammtmasse.)	Holzwerbungskosten.	An Waldstreu wurde abgegeben.		Ertrag	
Darunter														im Ganzen.	pro ha Gesammtfläche.
Nutzholz.		Rinde (Derbholz).	Brennholz.	Nutzreisig.	Brennreisig und Stockholz.	Lohrinde (nicht Derbholz).						Laub, Nadeln und Moos.	Sonstige Streu.		
Festm.	%	Festmeter. *)					Festm.	Festm.	%	Festm.	ℳ	Raummeter.		ℳ	ℳ
12	13	14	15	16			17	18	19	20	21	22	23	24	25	26
Lothringen.																
71	18	7	307	.	37	.	2051	303	16	5,89	3588,70	.	.	15949,79	41,64
330	94	.	22	.	17	.	2759	1088	39	3,94	6474,19	10	.	20709,66	29,60
	.	.	.	.	.	.	1314	277	21	2,01	2105,98	1672	.	13206,32	20,21
30	4	.	773	.	240	.	4206	694	16	3,70	6633,62	2701	.	42823,20	40,17.
.	.	.	.	.	.	.	1152	752	65	4,14	1701,03	.	120	9378,84	32,12
91	57	.	70	.	20	.	1509	263	17	3,71	3009,04	390	.	11927,01	29,16
25	30	.	57	.	12	.	2159	223	10	3,70	3305,24	1397,6	.	19210,36	32,34
115	12	.	882	.	319	.	10905	1266	12	2,91	20126,20	5264	.	94114,17	25,01
93	19	13	386	.	179	.	2367	311	13	3,10	3606,80	239	8	19227,38	24,91
51	10	10	437	.	373	.	3483	282	8	3,71	6436,78	.	.	25980,82	24,70
153	35	.	289	.	645	.	4662	513	11	4,17	8435,59	.	.	37467,65	30,38
313	31	.	700	8	972	.	6634	998	15	3,14	10786,40	301	24	51816,56	23,51
271	19	.	1187	.	1190	3	12367	1020	8	2,88	21341,92	.	.	95289,91	21,80
611	24	.	1915	6	729	.	8427	1030	12	4,95	15090,18	322	25	51335,52	30,19
197	10	.	1806	6	1788	10	13394	809	6	3,78	24801,98	1317,6	89,8	81508,80	23,00
120	17	18	552	.	861	.	7814	645	7	3,00	15758,25	.	.	52819,06	13,10
219	12	39	1554	1	1086	.	9861	858	9	3,95	14412,10	3966	.	75679,85	30,11
230	17	.	1110	.	911	.	9659	801	8	2,49	10841,43	463	.	60624,36	15,63
221	15	.	1202	.	1392	.	11738	1113	9	2,95	15663,91	.	.	91035,05	21,85
231	25	.	704	.	595	.	7113	812	11	3,00	19912,72	1	.	51186,01	21,42
369	16	71	1855	.	2457	33	18786	1210	6	4,54	45547,81	.	.	134108,46	31,00
3741	19	158	15808	21	13823	46	144360	15268	11	3,40	259579,12	18044,2	266,8	1055398,78	24,39
21281	52	1536	17853	100	9935	96	401059	126535	32	5,50	812351,60	50150,1	4008,5	3909725,39	52,45
24194	46	1326	26654	90	13771	.	401774	151757	38	4,97	1076742,58	5515	5601	3541452,32	43,27
49216	41	3020	60315	211	37529	142	947193	293560	31	4,62	2148673,30	28709,3	9875,5	8506576,49	42,61

Digitized by Google

6. Nachweisung über Holzabgabe aus den Staats- und

Bezirk.	Holzart.	Nutz: Stämme, Klötze und Abschnitte. Festm.	Derbstangen. Festm.	Reisstangen. Festm.	Rinde: verwerthbare: von Derbholz. Festm.	Rinde: verwerthbare: von Reisholz (Eichen). Festm.	Rinde: nicht verwerthbare. Festm.	Schichtnutzholz. Derbholz. Festm.	Schichtnutzholz. Reisig. Festm.
Ober-Elsaß.	Eichen	492	1	1	.	31	97	119	.
	Buchen	300	178	84	.	.	31	263	115
	Anderes Laubholz	9	.	3	.	.	1	.	2
	Nadelholz	12 491	234	57	29	.	1 220	386	.
	Zusammen	13 292	413	145	29	31	1 349	768	117
Unter-Elsaß.	Eichen	8 192	25	114	.	.	1 640	2 890	3
	Buchen	9 258	3	2	.	.	927	142	.
	Anderes Laubholz	633	.	.	.	.	62	487	7
	Nadelholz	54 596	1 878	1 029	204	.	5 254	2 270	6
	Zusammen	72 679	1 906	1 145	204	.	7 883	5 789	16
Lothringen.	Eichen	14 863	58	59	.	.	2 933	7 105	1
	Buchen	17 813	4	62	.	.	1 683	599	4
	Anderes Laubholz	412	16	56	.	.	38	1 417	3
	Nadelholz	68 413	1 059	244	177	.	5 170	5 343	23
	Zusammen	101 501	1 137	421	177	.	9 824	14 464	31
Zusammenstellung									
Zusammen.	Eichen	23 547	84	174	.	31	4 670	10 114	4
	Buchen	27 371	185	148	.	.	2 641	1 004	119
	Anderes Laubholz	1 054	16	59	.	.	101	1 904	12
	Nadelholz	135 500	3 171	1 330	410	.	11 644	7 999	29
	Summe	187 472	3 456	1 711	410	31	19 056	21 021	164

Digitized by Google

ungetheilten Waldungen im Wirthschaftsjahre 1901.

holz.

Hierin Derbholz.			Reisholz.			Gesammt-Nutzholz.		
Masse.	Erlös.	Erlös pro Festmeter.	Masse.	Erlös.	Erlös pro Festmeter.	Masse.	Erlös.	Erlös pro Festmeter.
Festm.	ℳ	ℳ	Festm.	ℳ	ℳ	Festm.	ℳ	ℳ
709	14 165	19,98	32*	1 541	48,16*	741	15 706	21,20
772	13 050	16,90	199	5 944	29,87	971	18 994	19,56
10	121	12,10	5	12	2,40	15	133	8,87
14 360	205 729	14,33	57	1 497	26,26	14 417	207 226	14,37
15 851	233 065	14,70	293	8 994	30,70	16 144	242 059	15,00
12 747	327 359	25,68	117	1 018	8,70	12 864	328 377	25,53
10 330	153 013	14,81	2	12	6,00	10 332	153 025	14,81
1 182	16 238	13,74	7	60	8,50	1 189	16 298	13,70
64 202	1 023 813	15,95	1 035	16 365	15,80	65 237	1 040 178	15,94
88 461	1 520 423	17,19	1 161	17 455	15,03	89 622	1 537 878	17,16
24 959	578 527	23,18	60	1 027	17,12	25 019	579 554	23,16
20 099	260 792	12,98	66	806	12,21	20 165	261 598	12,97
1 883	21 842	11,60	59	610	10,34	1 942	22 452	11,56
80 162	968 287	12,08	267	2 438	9,13	80 429	970 725	12,07
127 103	1 829 448	14,39	452	4 881	10,80	127 555	1 834 329	14,38

nach Holzarten.

38 415	920 051	23,95	209	3 586	17,16	38 624	923 637	23,91
31 201	426 855	13,68	267	6 762	25,33	31 468	433 617	13,78
3 075	38 201	12,43	71	682	9,61	3 146	38 883	12,36
158 724	2 197 829	13,85	1 359	20 300	14,94	160 083	2 218 129	13,86
231 415	3 582 936	15,48	1 906	31 330	16,44	233 321	3 614 266	15,49

Von dem Gesammtholze wurde im Wege der Versteigerung verwerthet. . . .

Eichen	33 125	910 944	27,50
Buchen	27 822	422 667	15,19
Anderes Laubholz	2 928	37 747	12,89
Nadelholz	131 165	2 160 098	16,47
Zusammen . . .	195 040	3 531 456	18,11

* Rebstecken.

Digitized by Google

Nachweisung über Holzabgabe aus den Staats- und

Bezirk.	Holzart.	Brenn: Derbholz. Scheite, Rollen, Prügel. Festm.	Derbholz. Erlös. ℳ	Derbholz. Erlös pro Festmeter. ℳ	Nicht- Stockholz. Festm.	Nicht- Span und Abraum. Festm.	Nicht- Reiserholz. Festm.
Ober-Elsaß.	Eichen	4 734	66 915	14,14	215	629	2 404
	Buchen	8 280	113 517	13,71	53	739	14 321
	Anderes Laubholz	400	3 698	9,25	1	10	909
	Nadelholz	6 604	66 395	10,05	87	5	640
	Zusammen	20 018	250 525	12,51	356	1 383	18 274
Unter-Elsaß.	Eichen	14 180	147 279	10,39	653	205	6 289
	Buchen	65 709	740 954	11,28	501	286	18 405
	Anderes Laubholz	4 287	40 523	9,45	42	18	1 434
	Nadelholz	31 899	298 119	9,35	1 971	82	9 033
	Zusammen	116 075	1 226 875	10,57	3 167	591	35 161
Lothringen.	Eichen	16 752	132 298	7.90	558	446	4 570
	Buchen	91 632	993 508	10,84	650	609	27 564
	Anderes Laubholz	9 348	66 553	7,12	54	27	3 232
	Nadelholz	13 598	80 996	5,96	130	18	5 610
	Zusammen	131 330	1 273 355	9,70	1 392	1 100	40 976

Zusammenstellung

Zusammen.							
	Eichen	35 656	346 492	9,72	1 426	1 280	13 263
	Buchen	165 621	1 847 979	11,16	1 204	1 654	60 290
	Anderes Laubholz	14 035	110 774	7,89	97	55	5 575
	Nadelholz	52 101	445 510	8,55	2 188	105	15 283
	Summe	267 423	2 750 755	10,29	4 915	3 074	94 411
	Von dem Gesammtholze wurde im Wege der Versteigerung verwerthet: Eichen						
	Buchen						
	Anderes Laubholz						
	Nadelholz						
	Zusammen						

Digitized by Google

ungetheilten Waldungen im Wirthschaftsjahre 1901. (Fortsetzung.)

Holz.			Im Ganzen.		
Derbholz.					
Summe.			Masse.	Erlös.	Erlös pro Festmeter.
Masse. Festm.	Erlös. ℳ	Erlös pro Festmeter. ℳ	Festm.	ℳ	ℳ
3 248	16 044	4,93	8 723	98 665	11,31
15 113	110 302	7,30	24 364	242 813	9,97
920	4 056	4,41	1 335	7 887	5,91
732	6 715	9,17	21 753	280 336	12,89
20 013	137 117	6,85	56 175	629 701	11,08
7 147	43 806	6,13	34 191	519 462	15,19
19 192	126 490	6,59	95 233	1 020 469	10.72
1 494	7 874	5,27	6 970	64 695	9,28
11 086	62 866	5,67	108 222	1 401 163	12,95
38 919	241 036	6,19	244 616	3 005 789	12,29
5 574	26 063	4,68	47 345	737 915	15,59
28 823	195 725	6,79	140 620	1 450 831	10,32
3 313	14 633	4,42	14 603	103 638	7,10
5 758	24 694	4,29	99 785	1 076 415	10,79
43 468	261 115	6,01	302 353	3 368 799	11,14
nach Holzarten.					
15 969	85 913	5,38	90 259	1 356 042	15,02
63 128	432 517	6,85	260 217	2 714 113	10,43
5 727	26 563	4,64	22 908	176 220	7,69
17 576	94 275	5,36	229 760	2 757 914	12,00
102 400	639 268	6,24	603 144	7 004 289	11,61
Brennholz.					
46 875	423 285	9,03	80 000	1 334 229	16,68
200 736	2 212 670	11,02	228 558	2 635 337	11,53
17 754	132 687	7,47	20 682	170 434	8,24
61 229	520 867	8,51	192 394	2 680 965	13,93
326 594	3 289 509	10,07	521 634	6 820 965	13,08

Digitized by Google

7. Nachweisung der Erlöse für

Laufende Nummer.	Oberförsterei.	Eichen.							
		Versteigerte Holzmenge.		Nutzholz ohne Rinde.	Reiserholz.	Erlös für 1 Festmeter			
		Nutzholz ohne Rinde.	Brennholz.			Nutzholz ohne Rinde.	Brennholz.	Derbholz.	Gesammtmasse.
		Festm.	Festm.	%	%	ℳ	ℳ	ℳ	ℳ
1	2	3	4	5	6	7	8	9	10
									Bezirk
1	Pfirt	1	.	100	.	12,00	.	12,00	12,00
2	Hart-Süd	443	3 008	13	17	20,04	13,40	16,00	14,25
3	Hart-Nord	98	2 303	4	27	24,05	11,66	12,50	12,19
4	Gebweiler	7	250	3	24	17,14	11,70	12,03	11,85
5	Münster	.	.	.	.	.	.	.	.
6	Colmar-West	.	.	.	.	.	.	.	.
7	Kayserberg	.	.	.	.	.	.	.	.
8	Colmar-Ost	36	317	10	33	19,81	16,60	18,33	16,92
9	Rappoltsweiler	49	452	10	33	24.12	14,60	15,51	15,53
	Summe	634	6 330	9	22	20,92	12,95	15,20	13,68
									Bezirk
10	Weiler	68	63	52	2	12,82	9,52	11,30	11,24
11	Rothau	.	.	.	.	.	.	.	.
12	Schirmeck	44	71	38	3	13,12	6.69	9,34	9,42
13	Oberehnheim	.	4	.	.	.	12,00	12,00	12,00
14	Lützelhausen	316	256	55	8	20,72	9,65	16,40	15,77
15	Haslach	649	580	53	10	21,70	10,90	17,49	16,60
16	Wasselnheim	24	64	27	18	36,04	11,86	21,54	18,45
17	Zabern	1 097	844	57	8	32,69	9,79	23,92	22,74
18	Buchsweiler	139	245	36	16	31,54	9.22	19,44	17,30
19	Ingweiler	1 298	1 889	41	20	19,82	7,73	14,27	12,65
20	Lützelstein-Süd	344	406	46	11	20,60	7,68	14,59	13,61
21	Lützelstein-Nord	305	642	32	15	19,38	7,39	12,23	11,25
22	Saarunion	176	489	26	20	18,14	8,33	12,57	11,01
23	Bischweiler	249	730	25	21	27,02	14,16	18,81	17,44
24	Hagenau-Ost	1 511	3 290	31	21	34,59	10,29	22,81	17,94
25	Hagenau-West	3 661	7 333	33	23	37,19	9,59	22,52	18,77
26	Selz	30	288	9	32	29,83	10,45	15,55	12,23
27	Weißenburg	190	1 482	11	32	19,03	8,80	11,99	9,96
28	Lembach	275	616	31	17	31,26	7,88	16,33	15,09
29	Niederbronn	410	529	44	25	28,55	6,40	20,00	16.07
	Summe	10 786	19 821	35	21	30,15	9,41	19,48	16,72

Digitized by Google

die verschiedenen Holzarten pro 1901.

Buchen pp.

Versteigerte Holzmenge.		Nutzholz ohne Rinde.	Reiserholz.	Erlös für 1 Festmeter			
Nutzholz ohne Rinde.	Brennholz.			Nutzholz ohne Rinde.	Brennholz.	Derbholz.	Gesammtmasse.
Festm.	Festm.	%	%	ℳ	ℳ	ℳ	ℳ
11	12	13	14	15	16	17	18
Ober-Elsaß.							
159	1 303	11	7	16,56	9,43	10,41	10,20
.	4 542	.	76	.	11,77	17,67	11,77
.	8 113	.	76	.	11,94	16,70	11,94
406	1 946	17	10	22,77	14,13	14,41	15,62
103	1 473	7	6	26,14	12,91	13,98	13,78
.	.	.	.	.	.	.	.
.	.	.	.	.	.	.	.
1	361	.	68	13,00	19,61	23,18	19,59
259	176	60	26	16,39	16,66	16,90	14,67
928	17 914	5	54	20,29	12,24	14,83	12,63
Unter-Elsaß.							
147	1 767	8	9	14,52	14,62	14,61	14,63
38	536	7	15	14,00	11,52	10,93	11,68
297	1 752	14	3	14,25	11,08	11,52	11,54
.	3	.	.	.	13,33	13,33	13,33
51	669	7	9	14,24	12,09	12,42	12,24
457	5 262	8	10	16,59	15,44	15,90	15,53
.	542	.	22	.	13,80	15,47	13,80
1 733	14 353	11	15	17,93	11,51	12,81	12,20
543	2 337	19	12	14,58	11,75	12,84	12,29
1 095	8 568	11	24	17,23	9,81	11,89	10,66
2 024	6 677	23	11	14,79	11,98	13,22	12,62
958	9 371	9	17	17,10	10,81	12,18	11,39
7	2 071	.	28	17,71	11,92	14,54	11,93
13	262	5	27	32,85	15,70	18,26	16,51
258	1 528	14	35	16,97	13,01	15,93	13,02
294	5 396	5	38	22,19	11,54	15,60	12,13
12	650	2	37	23,33	14,23	17,63	14,40
.	1 230	.	47	18,75	9,47	14,01	9,47
762	5 738	12	21	14,95	10,74	12,16	11,23
505	4 056	11	29	13,91	9,87	10,26	10,32
9 194	72 838	11	19	16,29	11,53	13,17	12,06

Digitized by Google

Nachweisung der Erlöse für

Laufende Nummer.	Oberförsterei.	Anderes Laubholz.								Nadelholz.	
		Versteigerte Holzmenge		Nutzholz ohne Rinde	Reiserholz.	Erlös für 1 Festmeter				Versteigerte Holzmenge.	
		Nutzholz ohne Rinde.	Brennholz.			Nutzholz ohne Rinde.	Brennholz.	Derbholz.	Gesammtmasse.	Nutzholz ohne Rinde.	Brennholz
		Festm.	Festm.	%	%	ℳ	ℳ	ℳ	ℳ	Festm.	Festm.
1	2	19	20	21	22	23	24	25	26	27	28
											Bezirk
1	Pfirt	.	10	.	40	.	6,60	6,67	6,60	863	326
2	Hart-Süd	.	338	.	70	.	7,32	10,51	7,32	.	7
3	Hart-Nord	.	463	.	73	.	6,30	9,45	6,30	2	204
4	Gebweiler	.	83	.	14	.	7,84	3.42	7,84	7 212	3 624
5	Münster	1	15	6	.	19,00	7,58	8,25	8,25	997	669
6	Colmar-West	.	.	.	.	.	.	.	.	.	.
7	Kayſersberg	.	.	.	.	.	.	.	.	258	209
8	Colmar-Oſt	.	78	.	100	.	7,51	.	7,51	4	27
9	Rappoltsweiler	7	82	8	17	13,14	9,59	9,77	9,87	3 656	1 723
	Se. Ober-Elſaß	8	1 069	1	64	13,88	7,10	9,50	7,15	12 992	6 789
											Bezirk
10	Weiler	.	41	.	2	.	7,68	7,68	7,68	5 535	5 052
11	Rothau	.	.	.	.	.	.	.	.	573	338
12	Schirmeck	3	12	20	1	10,33	9,42	9,57	9,60	23 613	3 597
13	Oberehnheim	.	.	.	.	.	.	.	.	338	338
14	Lützelhauſen	4	190	2	11	10,00	10,33	10,38	10,32	1 699	727
15	Haslach	.	25	.	4	.	7,08	7,13	7,08	2 036	1 062
16	Waſſelnheim	.	134	.	81	.	6,01	7,56	6,01	3 246	3 068
17	Zabern	10	46	18	9	15,20	9,24	10,63	10,30	3 869	2 175
18	Buchsweiler	5	77	6	12	16,80	8,32	9,08	8,84	3 860	2 259
19	Ingweiler	77	464	14	6	11,27	7,73	8,39	8,24	1 388	2 394
20	Lützelſtein-Süd	3	54	5	11	10.33	8,39	8,43	8,49	706	1 101
21	Lützelſtein-Nord	11	95	10	7	13,00	7.88	8,66	8,42	1 281	746
22	Saarunion	.	27	.	37	.	6,29	6,53	6,33	62	11
23	Biſchweiler	2	74	3	42	18,00	11,76	12,86	11,92	.	1
24	Hagenau-Oſt	309	1 094	22	21	15,78	9,53	12,43	10,71	6 641	6 763
25	Hagenau-Weſt	583	2 593	18	20	14,41	8,38	10,65	9,49	2 215	4 453
26	Selz	31	301	9	35	15,35	9,13	12,18	9,71	420	1 162
27	Weißenburg	51	252	17	35	14, 45	7,26	10,08	8,47	1 011	3 836
28	Lembach	3	34	8	5	10,00	9,47	9,80	9,51	578	975
29	Niederbronn	4	73	5	8	22,00	8,11	8,90	8,83	64	1 265
	Se. Unter-Elſaß	1 096	5 586	16	22	14,59	8,50	10,64	9,50	59 135	41 323

Digitized by Google

die verschiedenen Holzarten pro 1901 (Fortsetzung).

Nadelholz.						Im Ganzen.							
Nutzholz ohne Rinde.	Reiserholz.	Erlös für 1 Festmeter				Versteigerte Holzmenge.		Nutzholz ohne Rinde.	Reiserholz.	Erlös für 1 Festmeter			
		Nutzholz ohne Rinde.	Brennholz.	Derbholz.	Gesammtmasse.	Nutzholz ohne Rinde	Brennholz.			Nutzholz ohne Rinde.	Brennholz.	Derbholz.	Gesammtmasse.
%	%	ℳ	ℳ	ℳ	ℳ	Festm.	Festm.	%	%	ℳ	ℳ	ℳ	ℳ
29	30	31	32	33	34	35	36	37	38	39	40	41	42
Ober-Elsaß.													
73	1	14,62	7,39	12,78	11,64	1 023	1 639	38	4	14,92	9,00	11,52	11,28
.	.	.	10,43	10,43	10,43	443	7 895	5	51	20,04	12,20	16,28	12,62
1	17	10,50	11,25	11,44	11,24	100	11 083	1	64	23,78	11,64	14,40	11,75
67	1	15,38	11,08	13,94	13,95	7 625	5 903	56	3	15,78	12,07	13,95	14,16
60	3	17,49	9,92	14,52	14,45	1 101	2 157	34	4	18,30	11,95	14,23	14,09
.	.	.	.	.	.	.	.	.	.	.	.	.	.
55	2	11,29	9,28	10,47	10,39	258	209	55	2	11,29	9,28	10,47	10,39
13	10	19,25	11,78	13,00	12,74	41	783	5	54	19,59	16,91	19,42	17,04
68	4	16,57	10,46	14,43	14,60	3 971	2 433	62	8	16,65	11,65	14,65	14,76
66	2	15,75	10,58	13,95	13,98	14 562	32 102	31	27	16,26	11,86	14,32	13,23
Unter-Elsaß.													
52	2	14,49	9,29	11,99	11,96	5 750	6 923	45	3	14,47	10,38	12,34	12,35
63	3	15,00	8,56	12,64	12,61	611	874	41	8	14,94	10,37	12,03	12,25
87	1	17,60	8,70	16,52	16,43	23 957	5 432	82	1	17,55	9,45	16,15	16,05
50	2	18,38	10,59	14,55	14,49	338	345	49	2	18,38	10,63	14,53	14,47
70	3	16,45	10,24	14,70	14,59	2 070	1 842	53	5	17,04	10,84	14,33	14,12
66	2	15,59	9,64	13,53	13,55	3 142	6 929	31	8	17,00	14,11	15,30	15,03
51	11	16,96	8,98	14,27	13,08	3 270	3 808	46	13	17,10	11,93	14,41	13,07
64	14	19,10	7,92	15,79	15,07	6 709	17 418	28	14	21,03	10,97	14,51	13,77
63	10	18,56	8,42	16,00	14,82	4 547	4 918	48	11	18,48	10,04	15,10	14,09
37	11	12,41	7,77	9,79	9,48	3 858	13 315	22	20	16,28	9,08	11,69	10,69
39	22	17,07	7,82	12,50	11,55	3 077	8 238	27	13	15,96	10,08	12,17	12,50
63	12	13,95	7,03	11,51	11,40	2 555	10 854	19	16	15,78	10,32	12,06	11,36
85	30	12,15	5,73	11,43	11,18	245	2 598	9	26	16,83	11,16	13,89	11,65
.	100	.	4,00	.	4,00	264	1 067	20	23	27,23	14,37	18,45	16,92
49	13	19,37	9,90	16,61	14,58	8 719	12 745	41	18	21,81	10,26	17,47	14,94
33	22	19,70	8,55	14,50	12,25	6 753	19 775	26	25	28,87	9,73	17,65	14,60
27	23	25,77	10,21	16,93	14,34	493	2 401	17	29	25,30	11,19	16,43	13,60
21	22	15,34	7,39	10,24	9,02	1 252	6 800	16	28	15,86	8,05	11,25	9,26
37	14	13,48	6,99	9,90	9,39	1 618	7 363	18	19	17,20	10,00	12,58	11,29
5	39	19,31	7,43	8,80	8,00	983	5 923	14	29	20,42	9,02	12,67	10,64
59	11	17,35	8,70	14,63	13,80	80 211	139 568	36	16	18,92	10,27	15,97	13,43

Digitized by Google

Nachweisung der Erlöse für

Laufende Nummer.	Oberförsterei.	Eichen.							
		Versteigerte Holzmenge.		Nutzholz ohne Rinde.	Reiserholz.	Erlös für 1 Festmeter			
		Nutzholz ohne Rinde.	Brennholz.			Nutzholz ohne Rinde.	Brennholz.	Derbholz.	Gesammtmasse.
		Festm.	Festm.	%	%	ℳ	ℳ	ℳ	ℳ
1	2	3	4	5	6	7	8	9	10
									Bezirk
30	St. Quirin	796	627	56	11	24,50	6,90	18,20	16,70
31	Alberschweiler	568	230	71	7	14,79	3,99	12,37	11,68
32	Dagsburg	77	90	46	5	17,37	5,33	11,31	10,89
33	Pfalzburg	109	326	28	11	23,80	8,43	12,83	12,36
34	Saarburg	1 290	1 411	48	5	30,12	7,77	17,56	18,44
35	Bannstein	4 878	2 878	63	11	29,15	7,07	22,78	20,96
36	Bitsch-Süd	2 861	1 284	69	8	19,47	6,16	15,63	15,35
37	Bitsch-Nord	1 201	793	60	7	29,77	5,70	21,54	20,20
38	Lemberg	456	364	56	3	18,50	8,03	14,03	13,85
39	Saargemünd	566	530	52	9	31,09	6,82	20,85	19,35
40	Finstingen	1 446	1 952	43	10	37,86	6,77	21,81	20,00
41	Dieuze	1 957	2 395	45	6	27,42	10,18	18,62	17,93
42	Château-Salins	864	658	57	8	20,31	9,77	16,76	15,75
43	Albesdorf	958	1 361	41	13	30,56	6,80	19,18	16,61
44	Püttlingen	86	340	20	20	18,84	8,17	11,61	10,32
45	St. Avold	1 032	1 546	40	15	21,04	6,69	13,72	12,44
46	Falkenberg	360	484	43	30	18,38	5,71	14,42	11,12
47	Metz	106	242	30	11	24,03	6,92	12,68	12,13
48	Bolchen	665	535	55	15	20,44	6,74	15,62	14,33
49	Busendorf	71	169	30	6	34,27	6,25	15,22	14,58
50	Kedingen	790	1 096	42	20	25,63	7,69	17,54	15,21
51	Rombach	369	880	30	3	35,06	7,28	16,45	15,49
52	Diedenhofen	199	533	27	18	26,53	10,44	16,38	14,81
	Lothringen	21 705	20 724	51	10	26,38	7,47	18,58	17,14
	Unter-Elsaß	10 786	19 821	35	21	30,15	9,41	19,48	16,72
	Ober-Elsaß	634	6 330	9	22	20,92	12,95	15,20	13,68
	Zusammen	33 125	46 875	41	19	27,50	9,03	19,23	16,68

Digitized by Google

die verschiedenen Holzarten pro 1901. (Fortsetzung.)

Buchen pp.

Versteigerte Holzmenge.		Nutzholz ohne Rinde.	Reiserholz.	Erlös für 1 Festmeter			
Nutzholz ohne Rinde.	Brennholz.			Nutzholz ohne Rinde.	Brennholz.	Derbholz.	Gesammtmasse.
Festm.	Festm.	%	%	ℳ	ℳ	ℳ	ℳ
11	12	13	14	15	16	17	18
Lothringen.							
2 785	5 743	33	12	13,30	9,60	11,30	10,90
1 204	1 586	43	5	10,06	8,25	10,83	9,75
710	239	75	2	8,07	7,64	8,01	7,94
706	8 548	8	13	13,49	12,22	12,83	12,32
162	4 368	4	24	14,07	11,76	12,59	11,85
2 901	9 747	23	13	14,35	10,43	11,62	11,33
3 136	12 785	20	16	14,75	9,68	11,34	10,67
1 020	6 972	13	10	13,94	9,46	10,32	10,03
1 470	11 150	12	10	12,62	10,53	11,07	10,78
507	2 093	20	15	14,30	10,87	12,33	11,54
190	4 365	4	39	27,65	10,40	14,18	11,12
213	4 794	4	25	22,07	12,10	13,80	12,52
57	3 044	2	21	20,68	13,56	14,82	13,69
420	6 630	6	53	17,75	9,03	14,29	9,55
.	739	.	42	.	11,33	14,98	11,32
841	5 883	13	24	14,73	9,37	11,17	10,04
8	871	1	36	21,25	11,21	14,09	11,30
34	2 904	1	35	23,18	9,46	11,42	9,62
508	1 631	24	13	17,15	9,68	11,99	11,45
19	1 296	1	59	19,37	7,70	10,76	8,05
15	1 249	1	35	18,33	11,66	13,83	11,74
774	10 733	7	17	22,76	10,31	12,15	11,18
20	2 614	1	37	23,40	14,27	17,39	14,34
17 700	109 984	14	20	14,35	10,49	11,96	11,03
9 194	72 838	11	19	16,29	11,53	13,17	12,06
928	17 914	5	54	20,29	12,24	14,83	12,63
27 822	200 736	12	26	15,19	11,02	13,11	11,53

Digitized by Google

Nachweisung der Erlöse für

Laufende Nummer.	Oberförsterei.	Anderes Laubholz.								Nadelholz.	
		Versteigerte Holzmenge.		Nutzholz ohne Rinde	Reiserholz.	Erlös für 1 Festmeter				Versteigerte Holzmenge.	
		Nutzholz ohne Rinde.	Brennholz.			Nutzholz ohne Rinde.	Brennholz.	Derbholz.	Gesammtmasse.	Nutzholz ohne Rinde.	Brennholz.
		Festm.	Fm.	%	%	ℳ	ℳ	ℳ	ℳ	Festm.	Festm.
1	2	19	20	21	22	23	24	25	26	27	28
											Bezirk
30	St. Quirin	45	770	6	15	10,70	6,60	7,00	6,50	14 766	1 747
31	Alberschweiler	45	803	5	16	8,62	6,30	6,85	6,43	18 351	2 045
32	Dagsburg	7	105	6	7	4,57	7,78	7,79	7,58	9 465	1 780
33	Pfalzburg	3	48	5	6	15,67	7,91	8,39	8,37	2 560	805
34	Saarburg	450	2 152	17	9	12,02	7,58	8,56	8,35	3	2
35	Bannstein	181	371	33	9	17,44	7,76	11,33	10,71	2 839	1 260
36	Bitsch-Süd	32	330	9	7	12,84	7,01	7,67	7,53	1 824	2 005
37	Bitsch-Nord	.	76	.	3	.	7,21	7,28	7,21	562	527
38	Lemberg	49	99	33	16	12,33	7,24	9,67	8,93	464	589
39	Saargemünd	13	55	19	13	12,23	9,15	10,12	9,74	.	4
40	Finstingen	455	1 716	21	36	11,13	6,55	8,89	7,51	13	1
41	Dieuze	196	1 187	14	23	10,04	7,13	7,73	7,54	6	1
42	Château-Salins	190	553	26	14	12,61	7,60	9,36	8,88	.	.
43	Albesdorf	125	963	11	31	9,73	6,01	7,89	6,44	.	1
44	Püttlingen	.	115	.	83	.	3,77	7,42	3,77	.	.
45	St. Avold	21	266	7	9	9,43	8,81	9,15	8,85	2 297	1 574
46	Falkenberg	7	177	4	82	10,43	4,19	8,65	4,43	.	.
47	Metz	1	103	.	4	9,78	7,18	7,20	7,19	.	.
48	Bolchen	1	303	.	8	7,00	8,64	8,83	8,64	5 887	922
49	Busendorf	.	152	.	58	.	5,40	6,88	5,39	.	.
50	Kedingen	3	202	1	47	10,33	5,81	7,51	5,88	1	.
51	Rombach	.	427	.	10	.	8,26	8,38	8,26	.	53
52	Diedenhofen	.	126	.	11	.	7,64	7,88	7,64	.	1
	Lothringen	1 824	11 099	14	21	11,87	6,98	8,39	7,67	59 038	13 317
	Unter-Elsaß	1 096	5 586	16	22	14,59	8,50	10,64	9,50	59 135	41 323
	Ober-Elsaß	8	1 069	1	64	13,88	7,10	9,50	7,15	12 992	6 789
	Zusammen	2 928	17 754	14	25	12,89	7,47	9,33	8,24	131 165	61 429

Digitized by Google

die verschiedenen Holzarten pro 1901. (Fortsetzung.)

Nadelholz.						Im Ganzen.							
		Erlös für 1 Festmeter				Versteigerte Holzmenge.				Erlös für 1 Festmeter			
Nutzholz ohne Rinde.	Reiserholz.	Nutzholz ohne Rinde.	Brennholz.	Derbholz.	Gesammtmasse.	Nutzholz ohne Rinde.	Brennholz.	Nutzholz ohne Rinde.	Reiserholz.	Nutzholz ohne Rinde.	Brennholz.	Derbholz.	Gesammtmasse.
%	%	ℳ	ℳ	ℳ	ℳ	Festm.	Festm.	%	%	ℳ	ℳ	ℳ	ℳ
29	30	31	32	33	34	35	36	37	38	39	40	41	42
Lothringen.													
89	4	17,20	8,20	16,60	16,20	18 392	8 887	67	7	16,90	8,90	14,80	14,30
90	3	15,60	5,48	14,91	14,58	20 168	4 664	81	4	15,23	6,92	14,42	13,67
84	3	13,90	5,32	12,73	12,54	10 259	2 214	82	3	13,52	5,69	12,31	12,13
77	6	14,34	8,71	13,30	12,96	3 378	9 727	24	11	14,43	12,36	12,94	12,10
60	.	13,67	6,00	10,60	10,60	1 905	7 933	20	15	24,45	9,92	13,08	12,74
69	11	20,71	8,28	18,34	16,87	10 799	14 256	43	12	22,76	9,49	16,19	15,21
48	18	12,24	5,70	9,69	8,82	7 853	16 404	32	14	15,88	8,86	12,02	11,13
52	13	10,97	6,27	9,59	8,70	2 783	8 368	25	10	20,17	8,88	12,30	11,70
44	14	11,44	7,16	9,52	9,05	2 439	12 202	17	9	13,49	10,27	11,13	10,81
.	.	.	7,50	7,50	7,50	1 086	2 682	29	13	23,02	10,03	14,89	13,77
73	.	9,38	3,00	9,00	8,92	2 104	8 034	21	29	30,98	8,70	16,39	13,32
86	.	14,17	6,00	13,00	13,00	2 372	8 377	22	17	25,47	10,85	15,30	14,08
.	.	.	.	.	.	1 111	4 255	21	16	19,01	12,20	14,66	13,61
.	.	.	8,00	8,00	8,00	1 503	8 955	14	42	25,25	8,36	15,08	10,79
.	.	.	.	.	.	86	1 194	7	38	18,84	9,70	13,33	10,31
59	12	13,30	7,34	11,61	10,87	4 191	9 269	31	19	15,47	8,56	11,77	10,71
.	.	.	.	.	.	375	1 532	20	38	18,32	8,66	14,10	10,56
.	.	.	.	.	.	141	3 249	4	32	23,76	9,22	11,10	9,81
86	4	16,50	6,53	15,58	15,15	7 061	3 391	68	7	16,92	8,27	14,71	14,11
.	.	.	.	.	.	90	1 617	5	52	31,12	7,49	11,68	8,74
100	.	19,00	.	19,00	19,00	809	2 547	24	27	25,43	9,49	15,88	13,33
.	19	.	7,19	6,95	7,19	1 143	12 093	9	16	26,73	9,92	12,45	11,48
.	.	.	7,00	7,00	7,00	219	3 274	6	32	26,24	13,39	16,68	14,20
82	6	15,74	6,71	14,59	14,08	100 267	155 124	39	14	17,72	9,51	13,76	12,74
59	11	17,35	8,70	14,63	13,80	80 281	139 568	36	16	18,92	10,27	15,97	13,43
66	2	15,75	10,58	13,95	13,93	14 562	32 102	31	27	16,26	11,86	14,32	13,23
68	8	16,47	8,51	14,66	13,93	195 110	326 794	37	18	18,11	10,07	14,55	13,03

Digitized by Google

8. Nachweisung des Ertrages[1]) aus den Forstnebennutzungen ausschließlich de

Laufende Nummer.	Bezirk.	Von Forstgrundstücken.		Aus Holzpflanzen.	Für Waldfrüchte.
		Dienstländereien.	Sonstige Grundstücke.		
		ℳ	ℳ	ℳ	ℳ
1	2	3	4	5	6
1	Ober-Elsaß	1 023,50	8 974,23	520,70	12,00
2	Unter-Elsaß	2 975,36	6 625,82	2 020,63	42,40
3	Lothringen.	3 589,60	10 459,52	2 726,85	3,00
	Zusammen. . .	7 588,46	26 059,57	5 268,18	57,40

Nachweisung des Ertrages[1]) aus den Forstnebennutzungen ausschließlich de

Laufende Nummer.	Bezirk.	Aus der Streuabgabe.							
		Sichelstreu (Haide, Ginster pp.).							
		Abgegeben an							
		Nichtberechtigte.				Berechtigte.			
		Einspännige Fuhren.	Zweispännige Fuhren.	Traglasten.	Erlös. ℳ	Einspännige Fuhren.	Zweispännige Fuhren.	Traglasten.	Erlös. ℳ
1	2	9				10			
1	Ober-Elsaß	74,00	.	1 025	130,05	.	.	10	0,50
2	Unter-Elsaß.	2 020,50	.	449	2 573,75	.	.	.	.
3	Lothringen	591,50	35	2 848	997,02	.	.	.	.
	Zusammen. . .	2 686,00	35	4 322	3 700,82	.	.	10	0,5

[1]) Solleinnahme.

Digitized by Google

Jagd in den Staats- und ungetheilten Waldungen im Rechnungsjahre 1901.

Aus der Streuabgabe.							
Rechstreu (Laub-, Nadel- u. Moosstreu).							
Abgegeben an							
Nichtberechtigte.				Berechtigte.			
Einspännige Fuhren.	Zweispännige Fuhren.	Traglasten.	Erlös. ℳ	Einspännige Fuhren.	Zweispännige Fuhren.	Traglasten.	Erlös. ℳ
7				8			
2	.	137	33,80	.	.	.	.
7 414,15	114	1 964	28 560,15	3,50	.	35	5,20
1 118,50	81	34 594	12 114,05	.	.	.	.
8 534,65	195	36 695	40 708,00	3,50	.	35	5,20

Jagd in den Staats- und ungetheilten Waldungen im Rechnungsj. 1901. (Forts.)

Für Futtergras. ℳ	Aus der Weide (Rindvieh). Benutzt von Nichtberechtigten. ℳ	Aus der Weide (Rindvieh). Benutzt von Berechtigten. ℳ	Für Mast. Benutzt von Nichtberechtigten. ℳ	Für Mast. Benutzt von Berechtigten. ℳ	Für Steine, Erden, Fossilien. ℳ	Aus der Fischerei und sonstigen Benutzung der Gewässer. ℳ	Aus sonstigen Nebennutzungen. (Raff- und Leseholz.) ℳ	Gesammt-Erlös. (Solleinnahme.) ℳ
11	12	13	14	15	16	17	18	19
1 898,80	227,00	.	.	.	572,53	215,60	2 815,60	16 424,31
5 503,65	286,94	43,50	873,45	.	14 680,96	555,60	8 071,21	72 813,42
3 194,84	1 497,62	843,39	338,80	378,39	5 737,50	854,63	10 071,65	52 806,86
10 597,29	2 011,56	886,89	1 212,25	378,39	20 990,99	1 625,83	20 958,46	142 044,59

Digitized by Google

9. Nachweisung der Vergünstigungen, welche durch Ueberlassung von Nutzun… waldungen ohne oder gegen geringes Entge…

Laufende Nummer.	Bezirk.	Stockholz zur Selbstrodung. — Der verabfolgten Raummeter		Raff- und Leseholz-Nutzung. — Der verabfolgten Scheine		Laub-, Nadel- und Moosstreu. — Der verabfolgten				Sichelstreu, als: Haide-, Ginster- und Beerkraut. — Der verabfolgten			
						Traglasten		Karren		Traglasten		Karren	
		Zahl		Zahl		Zahl		Zahl		Zahl		Zahl	
		ohne Bezahlung.	mit Bezahlung.	ohne Bezahlung.	mit Bezahlung.	ohne Bezahlung.	mit Bezahlung.	ohne Bezahlung.	mit Bezahlung.	ohne Bezahlung.	mit Bezahlung.	ohne Bezahlung.	mit Bezahlung.
1	2	3	4	5	6	7	8	9	10	11	12	13	14
1	Ob.-Elsaß	845	3 860 148 Wagen à 2 Tage	9 756	10 310 2095 Rm.	353	24 170	452	1 083	1 213	24 527 26 Scheine à 2 Tage	4	1…
2	Unt.-Elsaß	414	5 990	76 Rm. 6 582 Scheine für 7 Mon 328 Scheine für 1 Mon.	25 767 Rm. 3 183 Scheine für 7 Mon. 5 276 Scheine für 1 Mon.	1 743	20400	23	20 814	55	962	29	4 61…
3	Lothringen	1 535	2 853	1 079,5 433,6 Rm.	5 695,5 14 025,9 Rm.	10 693	72 895	195	2 468,5	.	3 206	.	65…
	Zusammen	2 794	12 703 148 Wagen à 2 Tage	10 835,5 328 für 1 Mon. 6 582 Scheine für 7 Mon. 509,6 Rm.	16 005,5 5 276 für 1 Mon. 3 183 Scheine für 7 Mon. 39 792,9 Rm.	12 789	117 465	670	24 365,5	1 268	28 695 26 Scheine à 2 Tage	33	5 40…

[1]) Aus den Verwaltungsberichten der Bezirkspräsidenten an die Bezirkstage.
10 Traglasten = 4 Raummeter = 1 einspännige Fuhre = 1 Karren = 25 Zentner.
8 Raummeter = 1 zweispännige Fuhre = 1 Wagen = Zuwachsverlust von 1 Fm. Holz
Waldstreu: Stroh = 1 : 8.

Digitized by Google

aus den Staats- und ungetheilten, sowie aus den Gemeinde- und Anstalts- im Wirthschaftsjahre 1901 gewährt worden sind.[1])

Futtergras und Futterlaub. — Der verabfolgten						Waldweide.					
Traglasten		Karren		Scheine zum Rupfen		Zahl des Weidevieh's überhaupt:					
						Rindvieh				Schweine	
Zahl		Zahl		Zahl		altes		junges			
ohne Bezahlung.	mit Bezahlung.	ohne Bezahlung.	mit Bezahlung.	ohne Bezahlung.	mit Bezahlung.	ohne Bezahlung.	mit Bezahlung.	ohne Bezahlung.	mit Bezahlung.	ohne Bezahlung.	mit Bezahlung.
15	16	17	18	19	20	21	22	23	24	25	26
157	27 456	6	300	25	4 130 121 à 2 Tage	194	2 760	84	1 699	10	.
90	875	2	1 205	733	10 712	339	129	196	80	2 516	5 27[illegible]
.	1 419	.	35	108	4 119,5	632	948	40	409	194	3 341
247	29 750	8	1 540	866	18 961,5 121 à 2 Tage	1 165	3 837	320	2 188	2 720	8 614

Digitized by Google

10. Nachweisung über das im Rechnungsjahre 1901

Laufende Nummer.	Oberförsterei.	Rothwild.							Damwild.							Rehwild.				Schwarzwild.					Hasen.	Federwild.			
		Kapitalhirsche.	Jagdbare Hirsche.	Geringe Hirsche.	Gabler und Altthiere.	Spießer.	Schmalthiere.	Kälber bis Neujahr.	Starke Schaufler.	Halbschaufler.	Geringe Hirsche.	Spießer und Altthiere.	Schmalthiere.	Kälber bis Neujahr.	Rehböcke.	Gabelböcke u. alte Ricken.	Spießböcke u. Schmalrehe.	Kälber bis Neujahr.	Haupt- oder angehende Schweine.	3- oder 2jähr. Schweine.	Ueberläufer.	Aeltere Frischlinge.	Junge Frischlinge.		Auerwild.	Haselwild.	Fasanen.	Rebhühner.
		Stück.							Stück.							Stück.				Stück.					Stück.	Stück.			
1	2	3	4	5	6	7	8	9	10	11	12	13	14	15	16	17	18	19	20	21	22	23	24	25	26	27	28	29
	Bezirk Ober-Elsaß.																											
1	Pfirt	.	.	.	.	.	.	.	.	.	.	.	.	.	2	.	.	.	.	.	.	.	.	3	.	.	.	.
2	Hart-Süd	.	.	.	.	.	.	.	.	.	.	.	.	.	11	6	1	1	1	1	1	3	.	51	.	.	25	.
															2	1	1											
3	Hart-Nord	.	.	.	.	.	.	.	.	.	.	.	.	.	5	10	8	1	.	1	1	7	.	91	.	.	66	6
																1	1	1										
4	Gebweiler	.	.	.	.	.	.	.	.	.	.	.	.	.	2	.	.	.	.	.	.	.	.	12	.	1	.	.
5	Colmar-Oft	.	.	.	.	.	.	.	.	.	.	.	.	.	5	5	1	1	.		.		.	118	.	1	20	5
															2	3	1	1						4				
6	Rappoltsweiler	.	.	.	.	.	.	.	.	.	.	.	.	.	4	.	.	.	.	.	1	.	.	3	2	1	.	.
	Summe	.	.	.	.	.	.	.	.	.	.	.	.	.	29	21	14	3	1	2	3	10	.	278	2	3	111	11
	Darunter Fallwild.	.	.	.	.	.	.	.	.	.	.	.	.	.	4	5	2	3	.	.	.	.	.	4	.	.	.	.
	Bezirk Unter-Elsaß.																											
7	Weiler	.	.	.	.	.	.	.	.	.	.	.	.	.	.	1	.	.	.	1	1	.	.	4	.	.	.	.
8	Schirmeck	.	6	2	19	.	5	9	.	.	.	.	.	.	4	5	1	2	1	1	2	1	2	3	2	.	.	.
															1													
9	Lützelhausen	.	.	2	6	.	4	3	.	.	.	.	.	.	.	.	1	.	.	.	1	3	.	.	.	.	.	.
					2																							
10	Haslach	1	8	6	7	5	3	1	.	.	.	.	.	.	4	1	.	.	1	9	8	25	.	76	.	.	.	.
			3	2	1			1																				
11	Waffelnheim	.	1	.	2	.	.	.	.	.	.	.	.	.	2	2	.	.	.	1	.	.	.	1	.	.	.	.
12	Zabern	1	1	1	1	.	1	2	.	.	.	.	.	.	5	3	3	1	.	.	2	.	1	26	.	.	.	.
13	Buchsweiler	.	.	.	.	.	.	.	.	.	.	.	.	.	5	2	1	.	.	.	.	.	.	10	.	1	.	.
																								1				
14	Ingweiler	.	.	.	.	.	.	.	.	.	.	.	.	.	10	3	.	.	.	.	.	.	.	16	.	1	.	.
															3													
15	Lützelstein-Süd	.	.	.	.	.	.	.	.	.	.	.	.	.	6	5	5	.	.	.	.	.	.	50	.	.	.	.
16	Lützelstein-Nord	.	.	.	.	.	.	.	.	.	.	.	.	.	12	3	1	1	.	.	.	.	.	68	.	.	.	3
17	Saarunion	.	.	1	.	.	.	.	.	.	.	.	.	.	4	2	3	.	.	.	.	.	.	113	.	.	.	.
															1													
18	Bischweiler	.	.	.	.	.	.	.	.	.	.	.	.	.	6	14	3	.	.	.	.	.	.	51	.	.	16	.
19	Hagenau-Oft	.	.	.	.	.	.	.	.	.	.	.	.	.	9	26	15	.	.	3	.	.	.	13	1	.	6	.
															1		1											
20	Hagenau-Weft	.	.	.	.	.	.	.	.	.	.	.	.	.	9	9	3	4	.	.	.	.	.	51	2	.	1	.
																	1											
21	Selz	.	.	.	.	.	.	.	.	.	.	.	.	.	3	3	.	.	.	.	.	.	.	12	.	.	2	1
22	Weißenburg	.	.	.	.	.	.	.	.	.	.	.	.	.	5	3	1	.	.	.	.	.	.	13	1	.	.	.
																	1											
23	Lembach	.	.	.	.	.	.	.	.	.	.	.	.	.	8	5	5	.	.	.	.	.	.	11	.	.	.	.
24	Niederbronn	.	.	.	.	.	.	.	.	.	.	.	.	.	15	9	3	.	.	.	.	.	.	65	.	1	.	.
	Summe	2	16	11	35	5	13	15	.	.	.	.	.	.	107	96	45	8	2	15	14	29	3	583	6	3	25	4
	Darunter Fallwild.	.	3	2	3	.	.	1	.	.	.	.	.	.	6	1	3	.	.	.	.	.	.	1	.	.	.	.

Digitized by Google

in den verwalteten Jagden erlegte nutzbare Wild.

Laufende Nummer.	Oberförsterei.	Rothwild.							Damwild.							Rehwild.				Schwarzwild.					Hasen.	Federwild.			
		Kapitalhirsche	Jagdbare Hirsche.	Geringe Hirsche.	Gabler und Altthiere.	Spießer.	Schmalthiere.	Kälber bis Neujahr.	Starke Schaufler.	Halbschaufler.	Geringe Hirsche.	Spießer und Altthiere.	Schmalthiere.	Kälber bis Neujahr.	Rehböcke.	Gabelböcke u. alte Ricken.	Spießböcke u. Schmalrehe.	Kälber bis Neujahr.	Haupt- oder angehende Schweine.	3- oder 2jähr. Schweine.	Ueberläufer.	Aeltere Frischlinge.	Junge Frischlinge.		Auerwild.	Haselwild.	Fasanen.	Rebhühner.
		Stück.							Stück.							Stück.				Stück.					Stück.	Stück.			
1	2	3	4	5	6	7	8	9	10	11	12	13	14	15	16	17	18	19	20	21	22	23	24	25	26	27	28	29
	Bezirk Lothringen.																											
25	St. Quirin	.	3	5	4	5	3	5	.	.	.	.	.	.	3	1	.	.	.	7	2	7	2	6	1	1	.	.
26	Alberschweiler	.	4	4	7	3	4	4	.	.	.	.	.	.	5	1	.	.	2	2	.	1	.	6	2	2	.	.
27	Dagsburg	.	.	1	.	1	1	.	.	.	.	.	.	.	.	1	3	.	.	.	.	.	.	1	2	.	.	.
				1																								
28	Pfalzburg	.	.	1	1	2	4	.	.	.	.	.	.	.	2	4	1	1	.	.	1	.	.	23	.	.	.	.
																1	1	1										
29	Saarburg	.	.	.	.	.	.	.	.	.	.	.	.	.	6	3	7	.	.	1	.	4	.	61	.	.	.	.
																2	7							4				
30	Bannstein	.	.	.	.	.	.	.	.	.	.	.	.	.	20	11	5	.	.	.	.	.	.	16	1	.	.	.
31	Bitsch-Süd	.	.	.	.	.	.	.	.	.	.	.	.	.	18	4	11	1	.	.	.	.	.	9	.	.	.	.
32	Bitsch-Nord	.	.	.	.	.	.	.	.	.	.	.	.	.	9	6	1	.	.	.		.	.	3	.	.	.	.
33	Lemberg	.	.	.	.	.	.	.	.	.	.	.	.	.	2	1	.	.	.	.	.	.	.	31	.	.	.	3
34	Saargemünd	.	.	.	.	.	.	.	.	.	.	.	.	.	4	1	.	.	.	.	.	.	.	70	.	.	.	.
35	Finstingen	.	.	.	.	.	.	.	.	.	.	.	.	.	5	2	2	1	.	2	1	.	1	26	.	2	.	.
															1		2	1						1				
36	Dieuze	.	.	.	.	.	.	.	.	.	.	.	.	.	10	12	6	.	.	1	3	5	.	106	.	2	.	37
37	Château-Salins	.	.	.	.	.	.	.	.	.	.	.	.	.	12	7	8	.	.	.	1	1	.	128	.	.	.	1
																2	1											
38	Albesdorf	.	.	.	.	.	.	.	.	.	.	.	.	.	3	3	2	.	.	1	1	.	2	88	.	.	.	.
39	Püttlingen	.	.	.	.	.	.	.	.	.	.	.	.	.	5	2	4	.	.	.	.	.	.	67	.	4	.	.
40	St. Avold	.	.	.	.	.	.	.	.	.	.	.	.	.	9	7	2	.	.	.	3	4	4	32	.	.	.	.
41	Falkenberg	.	.	.	.	.	.	.	.	.	.	.	.	.	8	3	5	.	.	2	2	.	.	94	.	3	.	.
42	Metz	.	.	.	.	.	.	.	.	.	.	.	.	.	.	.	.	.	.	.	.	.	.	3	.	.	.	.
43	Bolchen	.	.	.	.	.	.	.	.	.	.	.	.	.	4	3	6	.	.	.	.	.	.	13	.	.	.	.
44	Busendorf	.	2	.	.	2	.	.	.	.	.	.	.	.	3	2	.	.	.	3	1	1	.	45	.	.	.	.
45	Kedingen	.	1	.	3	1	.	.	.	.	.	.	.	.	6	3	.	1	2	.	1	.	3	45	.	3	.	.
															1				1				3					
46	Rombach	.	.	.	.	.	.	.	.	.	.	.	.	.	11	13	4	1	.	4	6	4	.	49	.	.	2	.
47	Diedenhofen	.	.	.	.	.	.	.	.	.	.	.	.	.	1	1	.	.	1	2	.	.	.	88	.	1	.	.
	Sa. Lothringen	.	10	11	15	14	12	9	.	.	.	.	.	.	146	91	67	5	5	25	22	27	12	1 005	6	18	2	41
	Darunter Fallwild.	.	.	1	.	1	.	.	.	.	.	.	.	.	3	8	16	2	1	.	.	.	3	4	.	.	.	.
	Sa. Unter-Elsaß	2	16	11	35	5	13	15	.	.	.	.	.	.	107	96	45	8	2	15	14	29	3	583	6	3	25	4
	Darunter Fallwild.	.	3	2	3	.	.	.	.	.	.	.	.	.	6	1	3	.	.	.	.	.	.	1	.	.	.	.
	Sa. Ober-Elsaß	.	.	.	.	.	.	.	.	.	.	.	.	.	29	21	14	3	1	2	3	10	.	278	2	3	14	11
	Darunter Fallwild.	.	.	.	.	.	.	.	.	.	.	.	.	.	4	5	2	3	.	.	.	.	.	4	.	.	.	.
	Zusammen	2	26	22	50	19	25	24	.	.	.	.	.	.	282	208	126	16	7	42	39	66	15	1866	14	24	134	56
	Darunter Fallwild.	.	3	3	3	1	.	1	.	.	.	.	.	.	13	14	32	5	.	.	.	.	3	9	.	.	.	.

Digitized by Google

11. Nachweisung über das im Rechnungs

Laufende Nummer.	Oberförsterei.	Es wurden erlegt: Sauen					Wölfe		
		in den Staats- u. ungetheilten Waldungen.		in Gemeinde- und Anstaltswaldungen.	in Privatwaldungen.	Summe.	in den Staats- u. ungetheilten Waldungen.		in Gemeinde- und Anstaltswaldungen.
		a. verwaltete Jagd.	b. verpachtete Jagd.				a. verwaltete Jagd.	b. verpachtete Jagd.	
		Stück.					Stück.		
1	2	3	4	5	6	7	8	9	10
									Bezirk
1	Pfirt	.	.	6	.	6	.	.	.
2	Altkirch	.	.	.	.	.	.	.	.
3	Mülhausen	.	.	9	3	12	.	.	.
4	Hart-Süd	6	38	.	.	44	.	.	.
5	Hart-Nord	9	45	.	.	54	.	.	.
6	Masmünster	.	.	1	2	3	.	.	.
7	Sulz	.	.	2	.	2	.	.	.
8	Thann	.	.	40	.	40	.	.	.
9	St. Amarin	.	.	.	.	.	.	.	.
10	Gebweiler	.	.	.	.	.	.	.	.
11	Rufach	.	.	1	.	1	.	.	.
12	Münster	.	.	.	.	.	.	.	.
13	Colmar-West	.	.	6	.	6	.	.	.
14	Kayfersberg	.	.	27	.	27	.	.	.
15	Colmar-Oft	.	.	18	.	18	.	.	.
16	Rappoltsweiler	1	.	7	.	8	.	.	.
17	Markirch	.	.	.	.	.	.	.	.
	Summe	16	83	117	5	221	.	.	.
									Bezirk
18	Schlettstadt	.	.	63	1	64	.	.	.
19	Weiler	2	.	.	.	2	.	.	.
20	Erstein	.	.	51	8	59	.	.	.
21	Barr	.	.	5	1	6	.	.	.
22	Rothau	.	.	.	.	.	.	.	.
23	Schirmeck	7	.	1	.	8	.	.	.
24	Oberehnheim	.	.	5	2	7	.	.	.
25	Lützelhausen	4	.	18	2	24	.	.	.
26	Haslach	43	.	8	.	51	.	.	.
27	Straßburg	.	.	22	4	26	.	.	.
28	Wasselnheim	1	5	22	3	31	.	.	.
29	Zabern	3	.	.	.	3	.	.	.
30	Buchsweiler	.	.	.	.	.	.	.	.
31	Ingweiler	.	.	.	.	.	.	.	.
32	Lützelstein-Süd	.	.	.	.	.	.	.	.
33	Lützelstein-Nord	.	.	.	.	.	.	.	.
34	Saarunion	.	.	.	.	.	.	.	.
35	Bischweiler	.	.	.	.	.	.	.	.
36	Hagenau-Oft	3	.	.	.	3	.	.	.
37	Hagenau-West	.	3	.	.	3	.	.	.
38	Selz	.	.	1	.	1	.	.	.
39	Weißenburg	.	.	.	.	.	.	.	.
40	Lembach	.	.	.	.	.	.	.	.
41	Niederbronn	.	.	.	.	.	.	.	.
	Summe	63	8	196	21	288	.	.	.

Digitized by Google

jahre 1901 erlegte schädliche Wild.

bezw. gefangen

Wölfe		Füchse					Wildkatzen				
in Privatwaldungen.	Summe.	in den Staats- u. ungetheilten Waldungen. a. verwaltete Jagd.	in den Staats- u. ungetheilten Waldungen. b. verpachtete Jagd.	in Gemeinde- und Anstaltswaldungen.	in Privatwaldungen.	Summe.	in den Staats- u. ungetheilten Waldungen. a. verwaltete Jagd.	in den Staats- u. ungetheilten Waldungen. b. verpachtete Jagd.	in Gemeinde- und Anstaltswaldungen.	in Pr. waldungen.	Summe.
Stück.		Stück.					Stück.				
11	12	13	14	15	16	17	18	19	20	21	22
Ober-Elsaß.											
.	.	4	.	86	.	90	.	.	.	.	.
.	.	.	.	70	.	70	.	.	.	.	.
.	.	.	.	51	.	51	.	.	3	.	3
.	.	6	34	.	.	40	.	1	.	.	1
.	.	3	21	.	.	24	.	6	.	.	6
.	.	.	.	24	.	24	.	.	.	.	.
.	.	.	.	38	.	38	.	.	.	.	.
.	.	.	.	21	.	21	.	.	1	.	1
.	.	.	.	36	.	36	.	.	.	.	.
.	.	14	.	15	.	29	.	.	.	.	.
.	.	.	.	42	.	42	.	.	.	.	.
.	.	.	3	56	.	59	.	.	.	.	.
.	.	.	.	36	.	36	.	.	.	.	.
.	.	.	3	72	.	75	.	.	.	.	.
.	.	19	.	36	.	55	.	.	3	.	3
.	.	7	.	24	.	31	.	.	.	.	.
.	.	.	.	7	.	7	.	.	.	.	.
.	.	53	61	614	.	728	.	7	7	.	14
Unter-Elsaß.											
.	.	.	.	32	.	32	.	.	6	1	7
.	.	1	19	15	.	35	.	.	.	.	.
.	.	.	.	8	1	9	.	.	2	.	2
.	.	.	.	31	2	33	.	.	1	.	1
.	.	.	3	22	4	29	.	.	.	.	.
.	.	23	6	7	.	36	.	.	.	.	.
.	.	.	2	19	16	37	.	.	.	.	.
.	.	2	.	20	.	22	.	.	.	.	.
.	.	24	.	20	.	44	2	.	.	.	2
.	.	.	.	3	.	3	.	.	3	.	3
.	.	5	.	22	3	30	.	.	.	.	.
.	.	6	9	.	.	15	.	.	.	.	.
.	.	2	9	36	7	64	1	.	1	.	2
.	.	15	.	13	.	28	1	.	.	.	1
.	.	6	8	.	.	14	1	.	.	.	1
.	.	12	12	2	6	32	.	.	.	.	.
.	.	1	6	11	.	18	.	.	.	.	.
.	.	.	.	6	.	6	.	.	.	.	.
.	.	12	7	.	.	19	1	.	.	.	1
.	.	3	4	.	.	7	.	.	.	.	.
.	.	2	.	18	.	20	.	.	2	.	2
.	.	3	14	4	.	21	.	1	.	.	1
.	.	6	6	4	2	18	.	.	.	.	.
.	.	10	.	4	.	14	.	.	1	.	1
.	.	143	105	297	41	586	6	1	16	1	24

Digitized by Google

Nachweisung über das im Rechnungs

Laufende Nummer.	Oberförsterei.	Es wurden erlegt							
		Sauen					Wölfe		
		in den Staats- u. ungetheilten Waldungen.		in Gemeinde- und Anstalts-waldungen.	in Privat-waldungen.	Summe.	in den Staats- u. ungetheilten Waldungen.		in Gemeinde- und Anstalts-waldungen.
		a. verwaltete Jagd.	b. verpachtete Jagd.				a. verwaltete Jagd.	b. verpachtete Jagd.	
		Stück.					Stück.		
1	2	3	4	5	6	7	8	9	10
									Bezirk
42	St. Quirin	18	2	.	.	20	.	.	.
43	Alberschweiler	5	2	.	.	7	.	.	.
44	Dagsburg	.	.	.	.	.	.	.	.
45	Pfalzburg	1	1	.	.	2	.	.	.
46	Saarburg	5	3	5	.	13	.	.	.
47	Bannstein	.	.	.	.	.	.	.	.
48	Bitsch-Süd	.	.	.	.	.	.	.	.
49	Bitsch-Nord	.	.	.	.	.	.	.	.
50	Lemberg	.	.	.	.	.	.	.	.
51	Saargemünd	.	.	.	.	.	.	.	.
52	Finstingen	4	6	.	.	10	.	.	.
53	Dieuze	9	7	7	.	23	.	.	.
54	Château-Salins	2	1	3	4	10	.	.	.
55	Albesdorf	4	6	.	.	10	.	.	.
56	Püttlingen	.	.	4	.	4	.	.	.
57	St. Avold	11	6	.	.	17	.	.	.
58	Falkenberg	4	.	5	.	9	.	.	.
59	Metz	.	14	74	61	149	.	.	.
60	Bolchen	.	.	8	4	12	.	.	.
61	Busendorf	5	.	46	.	51	.	.	.
62	Kedingen	2	1	32	5	40	.	.	.
63	Rombach	18	2	24	5	49	.	.	.
64	Diedenhofen	3	5	39	9	56	.	.	.
	Sa. Lothringen	91	56	247	88	482	.	.	.
	„ Unter-Elsaß	63	8	196	21	288	.	.	.
	„ Ober-Elsaß	16	83	117	5	221	.	.	.
	Zusammen	170	147	560	114	991	.	.	.

Digitized by Google

jahre 1901 erlegte schädliche Wild.

bezw. gefangen

Wölfe		Füchse					Wildkatzen				
in Privatwaldungen.	Summe.	in den Staats- u. ungetheilten Waldungen. a. verwaltete Jagd.	in den Staats- u. ungetheilten Waldungen. b. verpachtete Jagd.	in Gemeinde- und Anstaltswaldungen.	in Privatwaldungen.	Summe.	in den Staats- u. ungetheilten Waldungen. a. verwaltete Jagd.	in den Staats- u. ungetheilten Waldungen. b. verpachtete Jagd.	in Gemeinde- und Anstaltswaldungen.	in Privatwaldungen.	Summe.
Stück.		Stück.					Stück.				
11	12	13	14	15	16	17	18	19	20	21	22
Lothringen.											
.	.	9	1	.	.	10	1	.	.	.	1
.	.	15	6	3	.	24	.	.	.	.	.
.	.	5	.	.	.	5	.	.	.	.	.
.	.	6	7	2	.	15	.	.	.	.	.
.	.	8	8	1	.	17	1	.	.	.	1
.	.	21	12	.	.	33	3	.	.	.	3
.	.	13	16	.	.	29	.	.	.	.	.
.	.	1	18	2	.	21	.	.	.	.	.
.	.	3	14	4	.	21	.	.	.	.	.
.	.	.	.	5	.	5	.	.	.	.	.
.	.	3	4	2	.	9	.	.	.	.	.
.	.	19	14	11	1	45	.	.	1	.	1
.	.	24	18	13	38	93	1	.	1	.	2
.	.	5	9	11	.	25	.	.	.	.	.
.	.	.	.	16	.	16	.	.	.	.	.
.	.	10	13	3	.	26	.	.	.	.	.
.	.	11	.	21	2	34	3	.	.	.	3
.	.	.	8	35	32	75	.	2	3	.	5
.	.	1	.	21	10	32	.	.	.	1	1
.	.	1	.	27	.	28	.	.	2	.	2
.	.	14	6	107	8	135	.	.	.	.	.
.	.	4	2	35	.	41	1	.	1	.	2
.	.	2	—	26	.	28	.	.	1	.	1
.	.	175	156	345	91	767	10	2	9	1	22
.	.	143	105	297	41	586	6	1	16	1	24
.	.	53	61	614	.	728	.	7	7	.	14
.	.	371	322	1 256	132	2 081	16	10	32	2	60

Digitized by Google

12. Nachweisung des Ertrages aus der in den Staats- und im Rechnungs

Laufende Nummer.	Oberförsterei.	Gesammt-waldfläche. *) Hektar.	Davon						
			verpachtet.				verwaltet.		
			Hektar.	Die Einnahme beträgt. ℳ	Jahrespachtbetrag. Im Ganzen. ℳ	Jahrespachtbetrag. Durchschnittlich für 1 Hektar. ℳ	Hektar.	Erlös im Ganzen. ℳ	Durchschnittlich für 1 Hektar ℳ
1	2	3	4	5	6	7	8	9	10
	Bezirk Ober-Elsaß.								
1	Pfirt	883	.	.	.	.	883	36,00	0,04
2	Hart-Süd	6 035	4 213	3 360,00	3 360,00	0,80	1 822	380,50	0,21
3	Hart-Nord	8 139	6 456	6 600,00	6 600,00	1,02	1 683	557,40	0,33
4	Gebweiler	3 447	1 180	430,00	430,00	0,36	2 267	55,00	0,02
5	Münster	523	523	180,00	180,00	0,35	.	.	.
6	Colmar-West	80	80	55,00	55,00	0,69	.	.	.
7	Kayersberg	621	621	50,00	50,00	0,08	.	.	.
8	Colmar-Ost	644	.	.	.	.	644	390,50	0,60
9	Rappoltsweiler	1 441	.	.	.	.	1 441	80,00	0,06
	Summe	21 813	13 073	10 675,00	10 675,00	0,82	8 740	1 499,40	0,17
	Bezirk Unter-Elsaß.								
10	Weiler	2 769	2 037	460,00	460,00	0,23	732	37,00	0,05
11	Rothau	1 032	1 032	190,00	190,00	0,19	.	.	.
12	Schirmeck	5 100	833	350,00	350,00	0,42	4 267	1 149,00	0,27
13	Oberehnheim	157	157	155,00	155,00	0,99	.	.	.
14	Lützelhausen	841	.	.	.	.	841	285,31	0,34
15	Haslach	3 058	.	.	.	.	3 058	1 204,50	0,39
16	Wasselnheim	1 121	751	690,00	690,00	0,92	370	148,00	0,40
17	Zabern	4 769	2 613	1 565,00	1 565,00	0,60	2 156	391,00	0,18
18	Buchsweiler	1 767	638	[1]) 620,00	620,00	0,97	1 129	118,00	0,11
19	Ingweiler	4 257	1 629	500,00	500,00	0,31	2 628	191,00	0,07
20	Lützelstein-Süd	4 600	1 986	985,00	985,00	0,50	2 614	288,00	0,11
21	Lützelstein-Nord	5 031	2 779	1 050,00	1 050,00	0,38	2 252	369,50	0,16
22	Saarunion	1 169	407	905,00	905,00	2,22	762	350,00	0,46
23	Bischweiler	216	.	.	.	.	216	410,50	1,90
24	Hagenau-Ost	6 590	3 330	[2])2 120,00	2 120,00	0,64	3 260	[2]) 436,50	0,13
25	Hagenau-West	7 153	5 463	[3])4 420,00	4 420,00	0,81	1 690	[3]) 216,50	0,13
26	Selz	505	.	.	.	.	505	122,50	0,24
27	Weißenburg	1 984	1 200	[4])1 200,00	1 200,00	1,00	784	97,00	0,12
28	Lembach	2 643	1 613	895,00	895,00	0,56	1 030	236,00	0,24
29	Niederbronn	1 999	413	200,00	200,00	0,48	1 586	289,00	0,19
	Summe	56 761	26 881	16 305,00	16 305,00	0,61	29 880	6 339,31	0,21

*) Stand vom 1. April 1901.
1) Fläche und Erlös einschließlich des Antheils der Gemeinden St. Johann und Eckartsweiler als Miteigenthümer.
2) u. 3) Desgl. der Gemeinde Hagenau.
4) Desgl. der Gemeinde Weißenburg.

Digitized by Google

ungetheilten Waldungen verpachteten und verwalteten Jagd jahre 1901.

Laufende Nummer.	Oberförsterei.	Gesammt-waldfläche. *) Hektar.	Davon						
			verpachtet.				verwaltet.		
			Hektar.	Die Einnahme beträgt. ℳ	Jahrespachtbetrag. Im Ganzen. ℳ	Jahrespachtbetrag. Durchschnittlich für 1 Hektar. ℳ	Hektar.	Erlös im Ganzen. ℳ	Durchschnittlich für 1 Hektar. ℳ
1	2	3	4	5	6	7	8	9	10
	Bezirk Lothringen.								
30	St. Quirin	5 473	527	400,00	400,00	0,76	4 946	788,00	0,16
31	Alberschweiler	5 982	1 318	190,00	190,00	0,14	4 664	784,67	0,17
32	Dagsburg	5 230	2 109	606,00	606,00	0,29	3 121	67,82	0,02
33	Pfalzburg	3 318	1 737	705,68	705,68	0,41	1 581	298,50	0,19
34	Saarburg	3 839	2 519	2 988,00	2 988,00	1,19	1 320	233,00	0,18
35	Bannstein	6 288	4 076	2 250,00	2 250,00	0,55	2 212	482,42	0,22
36	Bitsch-Süd	5 315	2 784	1 320,00	1 320,00	0,47	2 531	386,00	0,15
37	Bitsch-Nord	5 117	2 846	1 110,00	1 110,00	0,39	2 271	205,00	0,09
38	Lemberg	3 618	2 372	1 300,00	1 300,00	0,55	1 246	101,50	0,08
39	Saargemünd	1 386	944	1 150,00	1 150,00	1,22	442	224,00	0,51
40	Finstingen	4 367	2 840	2 180,00	2 180,00	0,77	1 553	198,27	0,27
41	Dieuze	3 554	2 348	1 810,00	1 810,00	0,77	1 206	681,50	0,13
42	Château-Salins	2 621	1 310	1 900,00	1 900,00	1,45	1 311	645,50	0,49
43	Albesdorf	3 616	2 387	2 740,00	2 740,00	1,15	1 229	310,00	0,25
44	Püttlingen	464	240	300,00	300,00	1,25	224	283,00	1,29
45	St. Avold	4 136	2 300	1 950,00	1 950,00	0,85	1 836	415,00	0,22
46	Falkenberg	1 079	.	.	.	.	1 079	475,00	0,44
47	Metz	1 458	1 237	2 440,00	2 440,00	1,97	221	6,00	0,03
48	Bolchen	1 510	3	.	.	.	1 507	174,00	0,12
49	Busendorf	688	53	95,00	95,00	1,79	635	314,00	0,49
50	Kedingen	1 990	1 098	801,00	801,00	0,73	892	385,00	0,43
51	Rombach	2 058	582	1 000,00	1 000,00	1,72	1 476	636,00	0,43
52	Diedenhofen	1 404	874	1 140,00	1 140,00	1,30	530	245,00	0,46
	Summe Lothringen	74 511	36 504	28 375,68	28 375,68	0,78	38 007	8 239,18	0,22
	„ Unter-Elsaß	56 761	26 881	16 305,00	16 305,00	0,61	29 880	6 339,31	0,21
	„ Ober-Elsaß	21 813	13 073	10 675,00	10 675,00	0,82	8 740	1 499,40	0,17
	Zusammen	153 085	76 458	55 355,68	55 355,68	0,72	76 627	16 177,89	0,21

Digitized by Google

13. Nachweisung der im Wirthschaftsjahre 1901 in den Staats-

Laufende Nummer.	Oberförsterei.	Kapitel I. Natürliche Ver									
		a. Anbahnung derselben.			b. Vervollständigung der						
			Kosten		Saaten.				Pflan		
		Fläche.	im Ganzen.	für das Hektar.	Laubholz. Fläche.	Nadelholz. Fläche.	Kosten im Ganzen.	Kosten für das Hektar.	Laubholz. Fläche.	Nadelholz. Fläche	Pflanz. Laubholz.
		ha	ℳ	ℳ	ha	ha	ℳ	ℳ	ha	ha	Stück.
1	2	3	4	5	6	7	8	9	10	11	12
											Bezirk
1	Pfirt	.	.	.	.	.	.	.	.	.	.
2	Hart-Süd	.	.	.	.	.	.	.	.	.	.
3	Hart-Nord	.	.	.	.	.	.	.	.	.	.
4	Gebweiler	12,40	834,60	67,31	—	2,10	152,40	72,57	0,65	6,66	4 500
5	Münster	.	.	.	.	.	.	.	0,03	0,31	150
6	Colmar-West . . .	.	.	.	.	.	.	.	.	.	.
7	Kayſersberg	.	.	.	.	.	.	.	.	.	.
8	Colmar-Oſt	.	.	.	.	.	.	.	2,23	.	15 816
9	Rappoltsweiler . .	2,40	195,00	81,25	.	.	.	.	2,56	5,62	13 770
	Summe . .	14,80	1029,60	69,57	.	2,10	152,40	72,57	5,47	12,59	34 236
										18,06	

Digitized by Google

waldungen ausgeführten Kulturen und Verbesserungen.

Düngung.				Kapitel II. Künstliche Verjüngung.						Bemerkungen.
Besamungen.				Neu-anlagen	Nachbesse-rungen.	Saaten.				
ungen.								Kosten		
ahl.	Kosten					Laub-holz.	Nadel-holz.	im Ganzen.	für das Hektar.	
Nadelholz. Stück.	im Ganzen. ℳ	für das Hektar. ℳ	für 1000 Pflanzen. ℳ	Fläche. ha	Fläche. ha	Fläche. ha	Fläche. ha	ℳ	ℳ	
13	14	15	16	17	18	19	20	21	22	
Ober-Elsaß.										
.	.	.	.	17,11	1,38	4,39	5,00	467,01	49,73	[1]) Hohe Löhne wegen Arbeitermangel.
.	.	.	.	14,47	7,20	10,68	.	587,74	55,03	[2]) Ungünstige Bodenverhältnisse, schwierige Bodenbearbeitung.
.	.	.	.	8,78	4,91	4,55	1,00	347,29	62,57	
42 500	1 073,65	[1]) 146,87	22,84	.	.	.	.	.	.	
1 800	49,20	[1]) 144,71	25,23	0,80	.	.	.	.	.	
.	.	.	.	.	0,22	.	.	.	.	
.	.	.	.	9,50	3,70	.	.	.	.	
.	504,47	[2]) 218,78	30,86	.	.	.	.	.	.	
32 360	930,50	113,75	20,17	2,36	0,18	.	0,75	66,85	89,13	
76 660	2 557,82	141,63	23,07	53,02	17,59	19,62	6,75	1468,89	55,70	
110 896							26,37			

Digitized by Google

Nachweisung der im Wirthschaftsjahre 1901 in den Staatswaldungen

Laufende Nummer.	Oberförsterei.	Kapitel II. Künstliche Verjüngung.							Kapitel III.	
		Pflanzungen.								
		Laubholz. Fläche. ha	Nadelholz. Fläche. ha	Pflanzenzahl. Laubholz. Stück.	Pflanzenzahl. Nadelholz. Stück.	Kosten im Ganzen. ℳ	Kosten für das Hektar. ℳ	Kosten für 1000 Pflanzen. ℳ	Neuanlagen. Fläche. ha	Nachbesserungen. Fläche. ha
1	2	23	24	25	26	27	28	29	30	31
										Bezirk
1	Pfirt	2,34	6,76	10 800	43 960	1 070,60	117,65	19,55	.	.
2	Hart-Süd	3,75	7,24	27 000	63 200	1 233,71	112,26	13,68	.	.
3	Hart-Nord	4,04	4,10	40 400	64 833	1 554,27	[1]) 190,94	14,77	.	.
4	Gebweiler	.	.	.	.	.	.	.	.	.
5	Münster	.	0,80	.	4 100	140,40	[2]) 175,50	34,24	.	.
6	Colmar-West . . .	0,22	.	1 000	.	19,80	90,00	19,80	.	.
7	Kayfersberg	2,57	10,63	18 500	76 500	1 902,29	[2]) 144,11	20,02	.	.
8	Colmar-Oft	.	.	.	.	.	.	.	.	.
9	Rappoltsweiler . .	.	1,79	.	11 520	223,00	[2]) 124,58	19,36	1,52	.
	Summe. . .	12,92	31,32	97 700	264 113	6 144,07	138,88	16,98	1,52	.
			44,24		361 813					

Digitized by Google

ausgeführten Kulturen und Verbesserungen. (Fortsetzung.)

Unterbau.											Bemerkungen.
Saaten.				Pflanzungen.							
		Kosten				Pflanzenzahl.		Kosten			
Laubholz. Fläche.	Nadelholz. Fläche.	im Ganzen.	für das Hektar.	Laubholz. Fläche.	Nadelholz. Fläche.	Laubholz.	Nadelholz.	im Ganzen.	für das Hektar.	für 1000 Pflanzen.	
ha	ha	ℳ	ℳ	ha	ha	Stück.	Stück	ℳ	ℳ	ℳ	
32	33	34	35	36	37	38	39	40	41	42	
Ober-Elsaß.											
.	.	.	.	.	.	.	.	.	.	.	[1]) Abbuschen d. Stockausschläge vor Ausführung der Nachbesserungen. [2]) Ungünstige Bodenverhältnisse, schwierige Bodenbearbeitung, Verwendung von Füllerde.
.	.	.	.	.	.	.	.	.	.	.	
.	.	.	.	.	.	.	.	.	.	.	
.	.	.	.	1,80	5,05	12 800	37 000	1194,25	[2])174,84	23,98	
.	.	.	.	.	.	.	.	.	.	.	
.	.	.	.	.	.	.	.	.	.	.	
.	.	.	.	.	.	.	.	.	.	.	
.	.	.	.	.	.	.	.	.	.	.	
.	.	.	.	0,91	0,61	5 100	3 100	186,80	[2])122,89	22,78	
.	.	.	.	2,71	5,66	17 900	40 100	1381,05	165,00	23,81	
					8,37		58 000				

Digitized by Google

Nachweisung der im Wirthschaftsjahre 1901 in den Staatswaldungen

Laufende Nummer.	Oberförsterei.	Kapitel IV. Pflanzenerziehung.		Kapitel V. Ankauf von Samen und Pflänzlingen.		Kapitel VI. Schlag und Baumpflege.		Kapitel VII.	
				Kosten				Bewässerung.	
		Vorhandene Kampfläche.	Kosten.	für Samen.	für Pflänzlinge.	Fläche.	Kosten.	Grabenlänge.	Kosten.
		ha	ℳ	ℳ	ℳ	ha	ℳ	m	ℳ
1	2	43	44	45	46	47	48	49	50
									Bezirk
1	Pfirt	0,920	701,11	740,46	300,22	3,46	67,79	.	.
2	Hart-Süd	1,937	1 397,97	482,46	.	616,75	1 892,75	.	.
3	Hart-Nord	1,578	880,21	438,69	123,60	1 876,88	2 833,64	.	.
4	Gebweiler	1,697	1 784,15	224,20	68,80	122,50	1 826,05	200	358,40
5	Münster	0,101	244,86	1,05	.	56,00	279,05	.	.
6	Colmar-West	.	.	.	30,00	8,50	673,60	.	.
7	Kayserberg	0,400	524,40	66,28	.	40,00	532,41	.	.
8	Colmar-Ost	0,550	461,38	19,50	33,25	11,40	175,40	.	.
9	Rappoltsweiler	0,500	607,75	166,80	8,10	120,12	886,55	654	86,90
	Summe	7,683	6 601,83	2 139,24	563,97	2 855,61	9 167,24	854	445,30

Digitized by Google

ausgeführten Kulturen und Verbesserungen. (Fortsetzung.)

Bodenpflege.					Kapitel VIII.	Kapitel IX. Insgemein.			Gesammtbetrag der Ausgaben.	Bemerkungen.
Entwässerung. Neuanlagen.			Schutzgräben und Laubsänge.		Kulturgeräthe.	Bewehrungen und Verhegungen.		Sonstige Verbesserungen.		
Grabenlänge.	Kosten.	Grabenunterhaltung. Kosten.	Fläche.	Kosten.	Kosten.	Länge.	Kosten.			
m	ℳ	ℳ	ha	ℳ	ℳ	m	ℳ	ℳ	ℳ	
51	52	53	54	55	56	57	58	59	60	
Ober-Elsaß.										
.	.	.	.	.	66,21	.	.	87,73	3 501,13	
.	.	.	.	.	27,96	.	3,60	1 373,81	7 000,00	
.	.	.	.	.	69,78	5 159	1432,60	738,03	8 418,11	
.	.	.	0,08	133,60	53,30	.	.	42,50	7 745,90	
.	.	50,40	.	.	12,50	.	2,40	.	779,86	
.	.	.	.	.	.	.	.	0,69	724,09	
100	20,00	.	.	252,05	75,80	.	.	26,50	3 399,73	
.	.	.	.	.	10,80	.	.	46,73	1 251,53	
.	.	.	.	.	67,71	.	.	73,50	3 499,26	
100	20,00	50,40	0,08	385,65	384,06	5 159	1438,60	2 389,49	36 319,61	

Digitized by Google

Nachweisung der im Wirthschaftsjahre 1901 in den Staats- u. ungetheilten

Laufende Nummer.	Oberförsterei.	Kapitel I. Natürliche Ver									
		a. Anbahnung derselben.			b. Vervollständigung der						
			Kosten		Saaten.				Pflan		
		Fläche.	im Ganzen.	für das Hektar.	Laubholz. Fläche.	Nadelholz. Fläche.	Kosten im Ganzen	Kosten für das Hektar.	Laubholz. Fläche.	Nadelholz. Fläche.	Pflanzen Laubholz.
		ha	ℳ	ℳ	ha	ha	ℳ	ℳ	ha	ha	Stück.
1	2	3	4	5	6	7	8	9	10	11	12
											Bezirk
1	Weiler	.	.	.	.	.	.	.	.	1,89	.
2	Rothau	.	.	.	.	1,00	29,70	29,70	0,03	1,13	200
3	Schirmeck	1,00	275,02	34,33	.	7,90	20,50	2,59	0,07	17,85	600
4	Oberehnheim	0,70	38,23	54,61	0,47	0,25	57,53	79,90	.	0,50	.
5	Lützelhausen	.	.	.	.	.	.	.	.	1,30	.
6	Haslach	.	.	.	.	.	.	.	.	4,51	.
7	Wasselnheim	.	.	.	.	.	.	.	0,10	1,90	600
8	Zabern	11,34	437,46	38,58	2,40	.	126,85	52,85	1,55	1,67	15 800
9	Buchsweiler	10,20	771,58	75,64	.	0,20	6,20	31,00	.	.	.
10	Ingweiler	9,50	227,74	23,97	.	0,30	1,00	0,33	.	1,70	.
11	Lützelstein-Süd	45,00	1310,60	29,11	5,00	.	174,70	34,94	2,24	4,21	14 230
12	Lützelstein-Nord	5,50	95,60	17,38	0,80	.	16,20	20,25	0,15	0,20	1 500
13	Saarunion	.	.	.	0,80	.	37,20	46,50	0,94	0,04	9 500
14	Bischweiler	.	.	.	6,19	.	304,31	49,16	0,22	.	2 150
15	Hagenau-Ost	.	.	.	.	.	.	.	.	.	.
16	Hagenau-West	.	.	.	6,51	.	245,22	37,67	14,49	1,09	116 100
17	Selz	.	.	.	.	.	.	.	.	.	.
18	Weißenburg	.	.	.	10,20	.	307,00	30,10	.	.	.
19	Lembach	54,80	1168,21	21,32	.	.	.	.	.	.	.
20	Niederbronn	32,60	975,81	29,93	21,05	.	368,40	17,50	0,83	3,31	7 450
	Summe	177,64	5300,25	29,84	53,42	9,65	1694,81	26,90	20,62	41,30	168 130
						63,07				61,92	

Digitized by Google

Waldungen ausgeführten Kulturen und Verbesserungen. (Fortsetzung.)

jüngung.				Kapitel II. Künstliche Verjüngung.						
Besamungen.						Saaten.				
jungen.				Neu-anlagen.	Nachbesse-rungen.	Laub-holz.	Nadel-holz.	Kosten		Bemerkungen.
zahl.	Kosten							im Ganzen.	für das Hektar.	
Nadelholz. Stück.	im Ganzen. ℳ	für das Hektar. ℳ	für 1000 Pflanzen. ℳ	Fläche. ha	Fläche. ha	Fläche. ha	Fläche. ha	ℳ	ℳ	
13	14	15	16	17	18	19	20	21	22	
Unter-Elsaß.										
18 886	218,50	115,61	11,57	5,39	.	.	1,00	12,00	12,00	[1]) Schwierige Bodenbearbeitung.
7 800	94,38	81,36	11,80	.	5,96	.	.	.	.	
133 650	2 070,75	115,50	15,42	1,41	.	.	.	.	.	
4 350	26,68	53,36	6,14	0,05	.	.	.	.	.	
9 500	111,20	85,54	11,70	1,20	3,60	.	.	.	.	
37 200	398,65	88,39	10,72	.	.	.	.	.	.	
18 500	236,40	118,20	12,38	8,00	.	.	5,50	331,10	60,20	
12 300	211,89	65,80	7,54	29,53	3,00	18,87	6,64	1390,14	54,49	
.	.	.	.	44,30	39,00	27,40	19,50	2 322,13	49,51	
35 000	107,92	62,89	3,08	32,11	0,30	17,10	1,20	617,36	33,74	
67 410	621,65	96,38	7,61	40,76	35,37	20,70	10,00	912,64	29,73	
12 500	108,00	102,86	7,71	53,51	12,63	50,98	3,30	1 529,97	28,19	
300	116,55	118,92	11,89	.	.	.	.	.	.	
.	37,75	[1])171,59	17,56	1,94	.	1,70	.	50,09	29,47	
.	.	.	.	18,30	12,25	2,20	17,00	1 387,57	72,27	
13 600	1 880,58	[1])120,70	14,50	19,05	3,25	11,00	11,30	1 246,43	55,89	
.	.	.	.	1,80	1,23	.	.	.	.	
.	.	.	.	5,05	4,65	9,45	0,25	144,16	14,86	
.	.	.	.	10,45	21,17	14,95	3,20	674,12	37,09	
35 500	288,90	69,70	6,78	.	.	:	.	.	.	
406 496	6 529,80	105,45	11,36	272,85	142,41	174,35	78,89	10 617,71	41,92	
574 626							253,24			

Digitized by Google

Nachweisung der im Wirthschaftsjahre 1901 in den Staats- u. ungetheilten

Laufende Nummer.	Oberförsterei.	Kapitel II. Künstliche Verjüngung.							Kapitel III.	
		Pflanzungen.								
				Pflanzenzahl.		Kosten			Neuanlagen.	Nachbesserungen.
		Laubholz. Fläche.	Nadelholz. Fläche.	Laubholz.	Nadelholz.	im Ganzen.	für das Hektar.	für 1000 Pflanzen.	Fläche.	Fläche.
		ha	ha	Stück.	Stück.	ℳ	ℳ	ℳ	ha	ha
1	2	23	24	25	26	27	28	29	30	31
										Bezirk
1	Weiler	1,71	2,68	12 000	21 950	517,90	117,97	15,25	3,49	.
2	Rothau	0,11	5,85	600	40 600	500,91	84,05	12,16	.	.
3	Schirmeck	.	2,61	.	9 800	180,60	69,19	18,43	.	.
4	Oberehnheim	.	0,05	.	500	3,53	70,60	7,06	.	.
5	Lützelhausen	.	4,80	.	34 500	467,00	97,29	13,54	.	.
6	Haslach	.	0,50	.	3 200	65,66	[1])131,32	20,52	.	.
7	Wasselnheim	.	3,00	.	21 500	254,80	84,93	11,85	.	.
8	Zabern	0,08	6,94	200	89 870	611,27	87,02	6,79	3,25	.
9	Buchsweiler	17,12	20,28	174 254	307 586	3 156,98	84,41	6,55	12,60	.
10	Ingweiler	5,25	8,86	105 000	181 700	1 134,12	80,38	3,82	16,15	.
11	Lützelstein-Süd	22,33	23,10	163 930	331 640	3 082,18	67,84	6,22	9,00	1,68
12	Lützelstein-Nord	2,84	9,02	27 790	158 200	1 114,59	93,98	5,99	9,00	.
13	Saarunion	0,20	1,96	2 000	25 900	210,96	97,67	7,60	.	.
14	Bischweiler	.	0,24	.	2 400	34,80	[1])145,00	14,50	.	.
15	Hagenau-Ost	9,70	1,65	95 450	13 550	1 133,99	99,91	10,40	13,14	17,29
16	Hagenau-West	4,65	12,53	38 900	181 250	1 357,90	79,04	6,17	1,50	8,79
17	Selz	0,35	2,68	2 000	19 400	259,80	85,74	12,14	.	.
18	Weißenburg	1,79	13,91	13 860	246 850	1 098,77	69,99	4,22	13,50	1,30
19	Lembach	1,39	12,08	17 000	130 350	681,46	50,59	4,62	.	.
20	Niederbronn	.	.	.	.	.	.	.	5,00	.
	Summe	67,52	132,74	652 984	1 820 746	15 867,22	79,23	6,41	86,68	29,06
			200,26		2 473 730					

Digitized by Google

Waldungen ausgeführten Kulturen und Verbesserungen. (Fortsetzung.)

Unterbau.											Bemerkungen.
Saaten.				Pflanzungen.							
		Kosten				Pflanzenzahl.		Kosten			
Laubholz. Fläche.	Nadelholz. Fläche.	im Ganzen.	für das Hektar.	Laubholz. Fläche.	Nadelholz. Fläche.	Laubholz.	Nadelholz.	im Ganzen.	für das Hektar.	für 1000 Pflanzen.	
ha	ha	ℳ	ℳ	ha	ha	Stück.	Stück.	ℳ	ℳ	ℳ	
32	33	34	35	36	37	38	39	40	41	42	
Unter-Elsaß.											
.	0,72	78,70	109,31	2,77	.	20 700	.	244,80	88,20	11,80	[1]) Schwierige Bodenbearbeitung.
.	.	.	.	.	.	.	.	.	.	.	
.	.	.	.	.	.	.	.	.	.	.	
.	.	.	.	.	.	.	.	.	.	.	
.	.	.	.	.	.	.	.	.	.	.	
.	.	.	.	.	.	.	.	.	.	.	
.	.	.	.	.	.	.	.	.	.	.	
3,00	.	144,99	48,33	0,25	.	3 500	.	18,00	72,00	5,14	
9,60	3,00	539,98	42,35	.	.	.	.	.	.	.	
16,15	.	446,01	27,62	.	.	.	.	.	.	.	
9,80	.	516,80	52,73	0,88	.	18 000	.	77,80	87,84	4,29	
9,00	.	377,26	41,92	.	.	.	.	.	.	.	
.	.	.	.	.	.	.	.	.	.	.	
.	.	.	.	.	.	.	.	.	.	.	
.	.	.	.	13,44	16,99	57 900	186 900	2009,59	66,04	8,21	
.	.	.	.	9,79	0,50	68 500	3 400	603,17	58,62	8,39	
.	.	.	.	.	.	.	.	.	.	.	
13,50	1,30	280,02	18,92	.	.	.	.	.	.	.	
.	.	.	.	.	0,80	.	8 000	63,86	79,83	7,98	
5,00	.	137,38	27,48	.	.	.	.	.	.	.	
66,05	5,02	2521,14	35,47	27,13	18,29	168 600	198 300	3016,22	66,41	8,22	
	71,07				45,42		366 900				

Digitized by Google

Nachweisung der im Wirthschaftsjahre 1901 in den Staats- u. ungetheilten

Laufende Nummer.	Oberförsterei.	Kapitel IV. Pflanzenerziehung.		Kapitel V. Ankauf von Samen und Pflänzlingen.		Kapitel VI. Schlag und Baumpflege.		Kapitel VII.	
		Vorhandene Kampfläche.	Kosten.	Kosten für Samen.	Kosten für Pflänzlinge.	Fläche.	Kosten.	Bewässerung. Grabenlänge.	Kosten.
		ha	ℳ	ℳ	ℳ	ha	ℳ	m	ℳ
1	2	43	44	45	46	47	48	49	50
									Bezirk
1	Weiler	0,65	542,25	194,10	.	101,90	857,10	.	.
2	Rothau	0,78	531,24	31,00	106,80	151,00	1 093,05	.	.
3	Schirmeck	1,69	1 416,40	325,88	.	162,00	1 180,39	.	.
4	Oberehnheim	0,08	174,43	40,95	.	4,90	57,70	.	.
5	Lützelhausen	0,29	402,00	14,60	.	10,00	71,85	.	.
6	Haslach	0,294	542,77	35,35	.	65,75	548,01	.	.
7	Wasselnheim	0,20	188,20	218,10	206.65	.	.	.	.
8	Zabern	0,86	872,13	706,29	4,15	3,69	27,70	.	.
9	Buchsweiler	0.77	1 127,13	1 372,86	124,56	204,40	2 197,82	970	203,20
10	Ingweiler	5,57	1 236,30	1 514,22	1,40	4,00	20,60	.	.
11	Lützelstein-Süd	2,40	1 816,76	1 705,57	160,60	117,80	1 318,30	.	.
12	Lützelstein-Nord	1,09	429,27	2 173,71	49,20	61,40	424,22	.	.
13	Saarunion	0,25	456,73	57,21	12,50	19,05	222,84	.	.
14	Bischweiler	0,10	78,60	137,89	18,45	15,10	234,36	.	.
15	Hagenau-Ost	2.02	1 655,72	833,09	817.12	68,58	811,17	.	.
16	Hagenau-West	1,77	1 420,10	822,82	179,20	11,30	91,05	.	.
17	Selz	0,10	237,30	53,43	18,40	3,00	117,90	.	.
18	Weißenburg	0,88	600,27	635,91	46,60	27,50	77,74	.	.
19	Lembach	1,28	730,36	609,84	.	79,10	487,08	.	.
20	Niederbronn	1,14	418,12	407,94	.	26,50	180,96	.	.
	Summe	22,214	14 876,00	11 890,76	1 745,63	1 136,97	10 019,84	970	203,20

Digitized by Google

Waldungen ausgeführten Kulturen und Verbesserungen. (Fortsetzung.)

Bodenpflege.					Kapitel VIII.	Kapitel IX. Insgemein.			Gesammtbetrag der Ausgaben.	Bemerkungen.
Entwässerung. Neuanlagen.			Schutzgräben und Laubfänge.		Kulturgeräthe.	Bewehrungen und Verhegungen.		Sonstige Verbesserungen.		
Grabenlänge	Kosten.	Grabenunterhaltung. Kosten.	Fläche.	Kosten.	Kosten.	Länge.	Kosten.			
m	ℳ	ℳ	ha	ℳ	ℳ	m	ℳ	ℳ	ℳ	
51	52	53	54	55	56	57	58	59	60	
Unter-Elsaß.										
.	.	.	.	.	30,02	.	.	5,00	2 699,87	
.	.	.	.	.	32,00	.	.	.	2 419,08	
600	19,25	.	.	.	55,85	1 150	154,70	.	5 699,34	
.	.	.	.	.	.	.	.	.	399,05	
.	.	.	.	.	57,94	.	.	368,70	1 493,29	
1 105	199,58	875,29	.	.	53,72	2 000	880,07	242,25	3 841,35	
.	.	.	.	.	.	.	.	12,25	1 447,50	
.	.	.	.	.	30,32	200	149,89	.	4 731,08	
.	.	.	4,30	90,00	68,45	.	344,25	96,50	12 421,64	
.	.	.	.	.	3,20	400	45,40	44,52	5 399,79	
.	.	.	.	.	7,50	750	310,35	791,20	12 806,15	
.	.	.	.	.	49,74	.	.	.	6 367,76	
150	30	.	.	.	56,00	.	.	.	1 199,99	
.	.	70,90	.	.	15,00	.	.	52,85	1 035,00	
330	34,40	983.81	.	.	19,04	475	310,63	.	9 996,13	
670	90,00	90,00	.	.	40,90	4 442	1928,93	.	9 996,30	
.	.	49,90	.	.	5,50	.	.	12,30	754,53	
.	.	137,00	.	.	5,10	.	.	38,90	3 284,47	[1])8 Tage Waldstrafarbeit à 1,50 ℳ = 12,00 ℳ
.	.	.	.	.	65,50	.	.	19,40	4 499,83	
.	.	.	.	.	6,50	.	.	114,67	2 898,68	
2 855	373,23	2 206,90	4,30	90,00	602,28	9 417	4124,22	1 798,54	93 390,83	

Digitized by Google

Nachweisung der im Wirthschaftsjahre 1901 in den Staats- u. ungetheilten

Laufende Nummer.	Oberförsterei.	Kapitel I. Natürliche Be									
		a. Anbahnung derselben.			b. Vervollständigung d						
			Kosten		Saaten.				Pfla		
		Fläche.	im Ganzen.	für das Hektar.	Laubholz. Fläche.	Nadelholz. Fläche.	Kosten im Ganzen.	Kosten für das Hektar.	Laubholz. Fläche.	Nadelholz. Fläche.	Pfla. Laubho
		ha	ℳ	ℳ	ha	ha	ℳ	ℳ	ha	ha	Stück.
1	2	3	4	5	6	7	8	9	10	11	12
											Bezirk
1	St. Quirin. . . .	15,00	538,55	35,90	.	.	.	.	0,65	33,44	3 25
2	Alberschweiler . .	63,75	1 312,38	20,59	.	2,00	10,60	5,30	0,75	7,65	2 67
3	Dagsburg	2,50	36,00	14,40	.	.	.	.	.	5,76	.
4	Pfalzburg	.	.	.	.	.	.	.	0,10	2,74	70
5	Saarburg.	8,50	101,46	11,99	.	.	.	.	1,30	0,30	10 00
6	Bannstein.	115,13	2213,12	19,22	108,60	.	2230,14	20,54	0,30	18,13	4 00
7	Bitsch-Süd	24,00	773,05	32,21	70,50	.	2805,60	39,80	.	.	.
8	Bitsch-Nord. . . .	84,40	1 696,11	20,10	.	.	.	.	.	.	.
9	Lemberg.	.	.	.	0,50	.	21,30	42,60	2,19	3,60	19 01
10	Saargemünd . . .	.	.	.	13,42	0,18	524,20	38,54	.	.	.
11	Finstingen.	.	.	.	.	.	.	.	.	.	.
12	Dieuze.	39,60	433,75	10,95	.	.	.	.	3,60	1,36	7 30
13	Château-Salins .	28,00	714,21	25,51	.	.	.	.	0,60	.	1 47
14	Albesdorf.	.	.	.	.	.	.	.	.	.	.
15	Püttlingen	.	.	.	3,60	.	209,30	38,14	0,15	.	1 00
16	St. Avold.	54,55	1 450,95	26,60	.	.	.	.	.	.	.
17	Falkenberg	.	.	.	.	.	.	.	.	.	.
18	Metz.	2,60	66,00	25,38	1,00	.	16,00	16,00	1,18	.	6 95
19	Bolchen.	3,25	92,85	28,57	1,60	.	101,20	63,25	3,55	1,37	13 37
20	Busendorf.	.	.	.	.	.	.	.	.	.	.
21	Kedingen	1,42	54,76	38,56	.	.	.	.	.	.	.
22	Rombach	17,69	699,50	39,54	10,46	.	377,75	36,11	25,53	1,98	27 11
23	Diedenhofen . . .	16,80	418,25	24,90	5,30	.	98,75	18,63	.	.	.
	Lothringen.	477,19	10 600,94	22,22	214,98	2,18	6394,84	29,12	39,90	76,33	96 842
	Unter-Elsaß .	177,64	5 300,25	29,84	53,42	9,65	1694,81	26,90	20,62	41,30	168 13
	Ober-Elsaß . .	14,80	1 029,60	69,57	.	2,10	152,40	72,57	5,47	12,59	34 23
	Zusammen . .	669,63	16 930,79	25,28	268,40	13,93	8142,05	28,84	65,99	130,22	299 20

Digitized by Google

Waldungen ausgeführten Kulturen und Verbesserungen. (Fortsetzung.)

...ngung.				Kapitel II. Künstliche Verjüngung.						Bemerkungen.
...esamungen.				Neu-anlagen.	Nachbesse-rungen.	Saaten.				
...ungen.						Laub-holz.	Nadel-holz.	Kosten		
...hl.	Kosten							im Ganzen.	für das Hektar.	
Nadelholz. Stück.	im Ganzen. ℳ	für das Hektar. ℳ	für 1000 Pflanzen. ℳ	Fläche ha	Fläche. ha	Fläche. ha	Fläche. ha	ℳ	ℳ	
13	14	15	16	17	18	19	20	21	22	
Lothringen.										
185 050	2 374,30	69,65	12,61	.	.	.	.	.	.	[1]) Schwierige Bodenbearbeitung Herbeischaffen von Füllerde.
56 378	440,26	52,41	7,46	42,80	27,02	.	31,00	590,05	19,03	
58 250	933,66	[1]) 162,09	16,03	.	.	.	.	.	.	
22 900	287,03	101,07	12,16	6,95	8,62	.	3,20	191,22	59,76	
3 000	108,73	67,96	8,36	.	.	.	.	.	.	
329 550	1 385,84	75,19	4,15	16,80	5,85	.	13,00	289,40	22,26	
.	.	.	.	66,68	19,78	62,13	0,20	3 514,11	56,38	
.	.	.	.	151,14	19,52	138,89	7,70	7 443,65	50,80	
65 235	451,58	77,99	5,36	51,09	5,67	47,48	2,34	2 049,92	39,14	
.	.	.	.	.	.	.	.	.	.	
.	.	.	.	.	.	.	.	.	.	
8 700	225,75	45,51	14,11	20,60	37,80	14,00	.	150,00	10,71	
.	28,50	47,50	19,32	138,10	.	138,10	.	3 090,07	22,38	
.	.	.	.	67,40	2,16	56,87	.	1 313,68	23,10	
.	21,60	96,00	14,40	1,00	1,50	.	.	.	.	
.	.	.	.	24,20	18,90	17,20	2,25	800,60	41,16	
.	.	.	.	15,17	5,74	8,40	.	220,90	26,30	
.	125,45	106,31	18,05	22,85	64,12	68,40	.	358,75	5,24	
11 950	151,40	30,77	5,98	3,35	4,22	.	0,25	24,90	99,60	
.	.	.	.	1,22	.	1,22	.	16,40	13,44	
.	.	.	.	5,50	7,42	2,60	.	164,58	63,30	
2 660	931,56	33,86	31,29	.	.	.	.	.	.	
.	.	.	.	.	.	.	.	.	.	
743 673	7 465,66	64,17	8,87	634,85	228,47	555,29	59,94	20 218,23	32,86	
406 496	6 529,80	105,45	11,36	272,85	142,41	174,35	78,89	10 617,71	41,92	
76 660	2 557,82	141,63	23,07	53,02	17,59	19,62	6,75	1 468,89	55,70	
1 226 829	16 553,28	84,37	10,85	960,72	388,47	749,26	145,58	32 304,83	36,11	

Digitized by Google

Nachweisung der im Wirthschaftsjahre 1901 in den Staats- u. ungetheilten

Laufende Nummer.	Oberförsterei.	Kapitel II. Künstliche Verjüngung.							Kapitel III
		Pflanzungen.							Neu-	Nach-
		Laub-	Nadel-	Pflanzenzahl.		Kosten			anlagen.	besse-
		holz.	holz.	Laubholz.	Nadelholz.	im Ganzen.	für das Hektar.	für 1000 Pflanzen.		rungen.
		Fläche.	Fläche.						Fläche.	Fläche.
		ha	ha	Stück.	Stück.	ℳ	ℳ	ℳ	ha	ha
1	2	23	24	25	26	27	28	29	30	31
										Bezirk
1	St. Quirin	0,20	9,25	1 000	48 330	829,05	87,73	16,81	0,60	.
2	Alberschweiler. . .	8,52	30,30	43 564	198 486	2 293,04	59,07	9,47	2,25	.
3	Dagsburg	.	0,60	.	4 000	68,00	113,33	17,00	.	.
4	Pfalzburg	0,19	12,18	1 000	146 087	1 181,50	95,54	8,08	2,52	.
5	Saarburg	13,00	8,37	115 600	75 900	1 463,82	68,50	7,64	3,00	.
6	Bannstein	.	9,65	.	153 695	702,86	72,83	4,57	1,60	.
7	Bitsch-Süd	13,36	13,77	206 587	174 500	1 986,42	73,22	5,22	10,80	0,40
8	Bitsch-Nord	12,55	11,52	154 250	124 825	1 831,38	76,09	6,56	2,50	.
9	Lemberg	0,25	4,14	1 522	70 993	329,18	74,98	4,54	1,15	.
10	Saargemünd . . .	.	.	.	.	.	.	.	.	.
11	Finstingen	1,25	.	31 100	.	214,70	[3])171,76	6,90	.	.
12	Dieuze	28,60	15,80	87 800	92 780	1 704,05	38,38	9,44	12,50	0,83
13	Château-Salins .	.	.	.	.	.	.	.	.	.
14	Albesdorf	10,35	2,34	123 420	28 840	849,40	66,93	5,58	.	.
15	Püttlingen.	.	2,50	.	31 700	188,10	60,84	4,80	.	0,15
16	St. Avold.	10,40	13,25	54 500	99 400	992,41	41,96	6,45	.	.
17	Falkenberg.	1,19	11,32	7 900	42 910	488,96	39,09	9,26	.	.
18	Metz	17,30	1,27	199 080	12 650	1 425,99	76,79	6,73	1,50	.
19	Bolchen	.	7,57	.	49 000	326,30	43,10	3,30	28,10	7,50
20	Busendorf	5,12	4,70	35 000	41 100	647,90	65,98	8,51	.	.
21	Kedingen.	1,44	8,88	8 460	73 900	801,11	77,63	9,73	0,28	.
22	Rombach	.	.	.	.	.	.	.	.	.
23	Diedenhofen. . . .	.	0,15	.	1 000	13,55	90,33	13,55	8,25	.
	Lothringen. . .	123,72	167,56	1 072 783	1 520 096	18 337,72	62,83	7,06	75,05	8,88
	Unter-Elsaß. . .	67,52	132,74	652 984	1 820 746	15 867,22	79,23	6,41	86,63	29,06
	Ober-Elsaß. . .	12,92	31,32	97 700	264 113	6 144,07	138,88	16,98	1,52	.
	Zusammen . . .	204,16	331,62	1 823 467	3 604 955	40 349,01	75,31	7,43	163,20	37,94

Digitized by Google

Waldungen ausgeführten Kulturen und Verbesserungen. (Fortsetzung.)

Unterbau.											
Saaten.				Pflanzungen.							Bemerkungen.
		Kosten				Pflanzenzahl.		Kosten			
Laubholz. Fläche.	Nadelholz. Fläche.	im Ganzen.	für das Hektar	Laubholz. Fläche.	Nadelholz. Fläche	Laubholz.	Nadelholz.	im Ganzen.	für das Hektar.	für 1000 Pflanzen.	
ha	ha	ℳ	ℳ	ha	ha	Stück.	Stück.	ℳ	ℳ	ℳ	
32	33	34	35	36	37	38	39	40	41	42	
Lothringen.											
0,60	.	50,10	83,50	.	.	.	.	.	.	.	[1]) Schwierige Bodenbearbeitung. Herbeischaffen von Füllerde.
.	.	.	.	.	2,25	.	11 480	114.34	50,82	9,95	
.	.	.	.	.	0,20	.	2 000	32,00	[1])160,00	16,00	
.	.	.	.	0,10	2,42	1 000	31 132	211,88	84,08	6,59	[2]) Enger Verband und Verwendung von Füllerde.
3,00	.	66,90	22,30	.	.	.	.	.	.	.	
1,60	.	36,94	23,09	.	.	.	.	.	.	.	
10,65	.	316,02	29,67	.	0,55	.	5 500	28,52	51,86	5,19	
2,50	.	49,96	20,00	.	.	.	.	.	.	.	
1,00	.	34,88	34,88	.	0,15	.	1 042	9,80	65,33	9,40	
.	.	.	.	.	.	.	.	.	.	.	
.	.	.	.	0,41	0,06	2 600	2 100	74.30	[2])158,09	15,80	
12,00	.	84,20	7,07	0,50	0,83	800	4 000	104,21	78,35	21,71	
.	.	.	.	.	.	.	.	.	.	.	
.	.	.	.	.	.	.	.	.	.	.	
.	.	.	.	.	0,15	.	1 000	18,00	96,00	14,40	
.	.	.	.	.	.	.	.	.	.	.	
.	.	.	.	.	.	.	.	.	.	.	
1,00	.	8,00	8,00	0,50	.	2 500	.	24,00	48,00	9,60	
29,00	.	799,24	27,56	6,60	.	33 000	.	134,90	20,44	4,09	
.	.	.	.	.	.	.	.	.	.	.	
.	.	.	.	0,28	.	1 800	.	26,73	95,50	14,85	
.	.	.	.	.	.	.	.	.	.	.	
7,75	.	66,10	8,53	0,40	0,10	1 000	500	32,09	64,18	21,39	
69,10	.	1612,94	20,68	8,79	6,71	42 700	58 754	810,77	52,08	7,96	
66,05	5,02	2521,14	35,47	27,13	18,29	168 600	198 300	3 016,22	66,41	8,22	
.	.	.	.	2,71	5,66	17 700	40 100	1 381,05	165,00	23,81	
135,15	5,02	4134,08	29,49	38,63	30,66	229 000	297 154	5 208,04	75,16	9,90	

Digitized by Google

Nachweisung der im Wirthschaftsjahre 1901 in den Staats- u. ungetheilten

Laufende Nummer.	Oberförsterei.	Kapitel IV. Pflanzenerziehung.		Kapitel V. Ankauf von Samen und Pflänzlingen.		Kapitel VI. Schlag und Baumpflege.		Kapitel VII.	
		Vorhandene Bodenfläche.	Kosten.	Kosten für Samen.	Kosten für Pflänzlinge.	Fläche.	Kosten.	Bewässerung. Grabenlänge.	Kosten.
		ha	ℳ	ℳ	ℳ	ha	ℳ	m	ℳ
1	2	43	44	45	46	47	48	49	50
									Bezirk
1	St. Quirin. . . .	0,965	1 231,50	70,50	180,24	515,00	1 850,24	.	.
2	Albersschweiler. . . .	2,160	1 861,54	467,11	56,25	136,10	827,18	.	.
3	Dagsburg	0,651	533,13	.	.	194,25	230,72	.	.
4	Pfalzburg	0,650	557,86	247,24	.	100,09	983,42	.	.
5	Saarburg	1,350	1 194,44	239,86	.	84,66	1 312,64	.	.
6	Bannstein.	0,653	518,10	2 773,08	.	.	.	.	.
7	Bitsch-Süd	1,958	1 049,85	5 192,56	.	25,00	145,53	.	.
8	Bitsch-Nord.	1,530	542,26	7 086,88	693,50	29,30	342,00		
9	Lemberg	0,581	283,16	1 650,67	.	36,20	263,39	120	2,60
10	Saargemünd	0,200	66,00	403,33	.	2,00	4,40	.	.
11	Finstingen	0,650	618,65	67,60	4,15	47,50	330,30	.	.
12	Dieuze	1,418	616,00	606,25	132,30	66,00	385,90	.	.
13	Château-Salins. . .	0,975	465,55	3 460,29	1,55	19,50	270,30	.	.
14	Albesdorf.	1,409	721,07	1 052,21	.	.	.	.	.
15	Püttlingen	0,178	117,10	102,25	32,24	9,00	88,90	.	.
16	St. Avold	0,680	650,00	664,30	.	184,00	803,60	.	.
17	Falkenberg	0,260	115,86	239,60	158,99	18,20	110,90	.	.
18	Metz	1,200	1 738,03	525,36	654,77	67,40	484,00	.	.
19	Bolchen.	0,430	279,39	611,39	22,60	.	10,20	.	.
20	Busendorf.	0,160	182,00	53,80	57,50	6,50	90,75	.	.
21	Kedingen	0,420	293,20	185,10	51,53	41,60	248,00	.	.
22	Rombach	0,560	647,07	204,15	500,76	59,50	787,10	.	.
23	Diedenhofen.	0,300	132,48	109,92	.	30,21	241,71	.	.
	Lothringen. . .	19,688	14 414,75	26 015,15	2 541,35	1 672,01	9 811,18	120	2,60
	Unter-Elsaß. . .	22,214	14 876,08	11 890,76	1 745,63	1 136,97	10 019,84	970	203,30
	Ober-Elsaß. . .	7,683	6 601,83	2 139,24	563,97	2 855,61	9 167,24	854	445,30
	Zusammen. . .	49,585	35 892,66	40 045,15	4 850,95	5 664,59	28 998,26	1 944	650,10

Digitized by Google

Waldungen ausgeführten Kulturen und Verbesserungen. (Fortsetzung.)

Bodenpflege.					Kapitel VIII.	Kapitel IX. Insgemein.			Gesammtbetrag der Ausgaben.	Bemerkungen.
Entwässerung. Neuanlagen.			Schutzgräben und Laubfänge.		Kulturgeräthe.	Bewehrungen und Verhegungen.		Sonstige Verbesserungen.		
Grabenlänge.	Kosten.	Grabenunterhaltung. Kosten.	Fläche.	Kosten.	Kosten.	Länge.	Kosten.			
m	ℳ	ℳ	ha	ℳ	ℳ	m	ℳ	ℳ	ℳ	
51	52	53	54	55	56	57	58	59	60	
Lothringen.										
.	.	.	.	.	.	.	1 779,70	1 503,65	10 407,83	
.	.	.	.	.	3,60	.	.	1 642,10	9 618,45	
.	.	.	.	.	.	.	.	48,90	1 882,41	
.	.	135,25	4,80	141,60	32,70	.	30,00	.	3 999,70	
.	.	.	.	.	51,50	.	.	80,60	4 619,15	
.	.	.	1,18	.	39,16	.	.	110,53	10 299,97	
300	.	15,84	3,70	240,00	24,10	.	.	174,66	16 266,26	
.	.	.	.	.	11,88	7 624	1 564,62	168,96	21 431,20	
150	19,40	.	5,77	280,00	.	.	.	.	5 395,88	
35	3,50	.	.	.	8,50	.	.	21,25	1 031,68	
.	.	.	.	.	17,35	.	.	332,76	1 659,81	
1862	535,38	148,96	.	.	24,00	.	.	39,40	5 190,75	
.	.	.	.	.	.	.	.	.	8 030,47	
.	.	.	.	.	63,55	.	.	.	3 999,91	
.	.	.	0,20	13,40	.	.	15,98	.	806,84	
420	.	63,00	.	.	74,22	.	.	.	5 499,08	
402,5	35,00	35,80	.	.	30,50	250	126,15	119,20	1 676,86	
.	.	28,00	.	.	96,80	1 580	47,00	6,40	5 604,55	
.	.	.	.	.	22,04	.	.	162,28	2 738,39	
.	.	.	.	.	.	.	.	49,60	1 099,95	
40	.	.	.	.	10,20	.	.	364,49	2 199,70	
.	.	.	.	.	59,05	.	470,25	21,70	4 698,90	
.	.	.	.	.	.	.	8,70	.	1 221,55	
1209,5	293,28	426,85	15,65	675,00	569,15	9 454	4 042,40	4 846,48	129 379,29	
2855	373,23	2 206,90	4,80	90,00	602,23	9 417	4 124,22	1 798,54	93 390,83	
100	20,00	50,40	0,08	385,65	384,06	5 159	1 438,60	2 389,49	36 319,61	
7164,5	986,51	2 684,15	20,08	1150,65	1555,49	24 030	9 605,22	9 034,51	259 089,73	

Digitized by Google

14. Nachweisung der im Wirthschaftsjahre 1901 in den Staats- u. ungetheilte

Laufende Nummer.	Bezeichnung des Waldbesitzers.	Waldbahnen.				Hol		
		Kosten für				Chauss		
		Neuanlage			Reparaturen.	Im laufenden Jahre angefangene und auch beendete Strecken.		
		Länge.	im Ganzen.	für 1 Meter.		Länge.	Kosten.	
							im Ganzen.	für 1 Meter.
		m	ℳ	ℳ	ℳ	m	ℳ	ℳ
1	2	3	4	5	6	7	8	9
								Bezirk
1	Pfirt	.	.	.	.	.	.	.
2	Hart-Süd	.	.	.	.	.	.	.
3	Hart-Nord	.	.	.	.	.	.	.
4	Gebweiler	.	.	.	.	.	.	.
5	Münster	.	.	.	.	.	.	.
6	Colmar-West	.	.	.	.	.	.	.
7	Kayſersberg	.	.	.	.	.	.	.
8	Colmar-Oſt	.	.	.	.	.	.	.
9	Rappoltsweiler	.	.	.	.	.	.	.
	Summe	.	.	.	.	.	.	.

Digitized by Google

Waldungen ausgeführten Wegebauten u. Wegeverbesserungen.

Abfuhrwege.							Bemerkungen.
Straßen.		Versteinte- ꝛc. Wege.					
Bau.		Neubau.					
		Im laufenden Jahre angefangene und auch beendete Strecken.					
*) Für theilweise Ausführungen.	Kosten für Reparaturen.	Länge.	Kosten		*) Für theilweise Ausführungen.	Kosten für Reparaturen.	
			im Ganzen.	für 1 Meter.			
ℳ	ℳ	m	ℳ	ℳ	ℳ	ℳ	
10	11	12	13	14	15	16	
Ober-Elsaß.							
.	.	350,0	840,00	2,40	.	993,60	
.	1 342,48	.	.	.	.	710,95	
.	2 130,98	.	.	.	.	1 668,46	
.	4 094,15	315,5	599,45	1,90	.	2 722,18	
.	.	.	.	.	2 924,90	852,90	
.	.	.	.	.	.	72,00	
.	.	.	.	.	.	1 148,90	
.	.	.	.	.	.	348,92	
.	639,80	625,0	1 160,00	1,86	.	1 360,29	
.	8 207,41	1 290,5	2 599,45	2,01	2 924,90	9 878,20	

*) Geldaufwand für solche Wegestrecken, an welchen nicht sämmtliche Arbeiten im laufenden Wirthschaftsjahre zur Ausführung gebracht worden sind.

Digitized by Google

Nachweisung der im Wirthschaftsjahre 1901 in den Staats- u. ungetheilten

Laufende Nummer.	Bezeichnung des Waldbesitzers.	Schlittwege.				Niveau-Fußpfade.			
		Neubau.			Kosten für Reparaturen.	Neubau.			Kosten für Reparaturen.
		Länge.	Kosten im Ganzen.	Kosten für 1 Meter.		Länge.	Kosten im Ganzen.	Kosten für 1 Meter.	
		m	ℳ	ℳ	ℳ	m	ℳ	ℳ	ℳ
1	2	17	18	19	20	21	22	23	24
									Bezirk
1	Pfirt	.	.	.	.	.	.	.	6,30
2	Hart-Süd	.	.	.	.	.	.	.	.
3	Hart-Nord	.	.	.	.	.	.	.	.
4	Gebweiler	.	.	.	.	1 525	76,25	0,05	449,30
5	Münster	.	.	.	.	.	.	.	42,00
6	Colmar-West	.	.	.	.	.	.	.	.
7	Kayfersberg	.	.	.	.	.	.	.	50,80
8	Colmar-Ost	.	.	.	.	.	.	.	.
9	Rappoltsweiler	.	.	.	230,95	.	.	.	117,50
	Summe	.	.	.	230,95	1 525	76,25	0,05	665,80

Digitized by Google

Waldungen ausgeführten Wegebauten u. Wegeverbesserungen. (Fortsetzung.)

Ausgaben für die Forstwege-aufseher. ℳ	*) Zum Bau und zur Unterhaltung der durch die Forsten führenden Bezirks-, Kommunal- ꝛc. Wege. ℳ	Gesammtbetrag für Wegebauten und Verbesserungen. ℳ	Geldwerth für geleistete Forststraf-arbeiten. ℳ	Wegeauflagen der Berechtigten, freiwillige Beitragsleistungen, sowie Geldwerth der Frohndienste. ℳ	Bemerkungen.
25	26	27	28	29	
Ober-Elsaß.					
.	.	1 839,90	.	.	
1 000,00	.	3 053,43	91,50	.	
985,50	.	4 784,94	31,50	.	
912,50	800,00	9 653,78	.	39,00	
.	391,05	4 210,85	.	.	
.	.	72,00	.	.	
.	.	1 199,70	12,00	.	
.	.	348,92	.	.	
835,20	1 799,78	6 143,52	17,40	38,00	
3 733,20	2 990,83	31 306,99	152,40	77,00	

*) Mit Ausschluß der Bezahlung der Forstwegeaufseher.

Digitized by Google

Nachweisung der im Wirthschaftsjahre 1901 in den Staats- und ungetheilte

Laufende Nummer.	Oberförsterei.	Waldbahnen. Kosten für Neuanlage Länge. m	Waldbahnen. Kosten für Neuanlage im Ganzen. ℳ	Waldbahnen. Kosten für Neuanlage für 1 Meter. ℳ	Waldbahnen. Kosten für Reparaturen. ℳ	Holz… Chaussi… Ne… Im laufenden Jahre angefangene und auch beendete Strecken. Länge. m	Holz… Chaussi… Ne… Im laufenden Jahre angefangene und auch beendete Strecken. Kosten im Ganzen. ℳ	Holz… Chaussi… Ne… Im laufenden Jahre angefangene und auch beendete Strecken. Kosten für 1 Meter. ℳ
1	2	3	4	5	6	7	8	9
								Bezirk
1	Weiler	.	.	.	.	.	.	.
2	Rothau	.	.	.	.	.	.	.
3	Schirmeck	.	.	.	7 723,53	.	.	.
4	Oberehnheim	.	.	.	.	.	.	.
5	Lützelhausen	.	.	.	.	200	116,30	5,58
6	Haslach	.	.	.	.	500	2 040,55	4,08
7	Wasselnheim	.	.	.	.	.	.	.
8	Zabern	.	.	.	.	1 000	4 831,58	4,83
9	Buchsweiler	.	.	.	.	500	1 771,22	3,54
10	Ingweiler	.	.	.	.	200	1 454,90	7,27
11	Lützelstein-Süd	.	.	.	.	.	.	.
12	Lützelstein-Nord	.	.	.	.	.	.	.
13	Saarunion	.	.	.	.	.	.	.
14	Bischweiler	.	.	.	.	.	.	.
15	Hagenau-Ost	.	.	.	.	.	.	.
16	Hagenau-West	.	.	.	.	.	.	.
17	Selz	.	.	.	.	.	.	.
18	Weißenburg	.	.	.	.	.	.	.
19	Lembach	.	.	.	.	100	300,00	3,00
20	Niederbronn	.	.	.	.	.	.	.
	Summe	.	.	.	7 723,53	2 500	11 514,55	4,61

Digitized by Google

Waldungen ausgeführten Wegebauten u. Wegeverbesserungen. (Fortsetzung.)

abfuhrwege.							
Straßen.		Versteinte- ꝛc. Wege.					
bau.		Neubau.					
Für theilweise Ausführungen.	Kosten für Reparaturen.	Im laufenden Jahre angefangene und auch beendete Strecken.			Für theilweise Ausführungen.	Kosten für Reparaturen.	Bemerkungen.
		Länge.	Kosten				
			im Ganzen.	für 1 Meter.			
ℳ	ℳ	m	ℳ	ℳ	ℳ	ℳ	
10	11	12	13	14	15	16	
Unter-Elsaß.							
.	712,98	1 917	4 064,00	2,12	.	3 826,31	
.	649,40	.	.	.	.	539,19	
.	3 792,59	.	.	.	.	2 747,72	
.	150,00	120	125,00	1,04	.	99,93	
.	1 518,60	.	.	.	.	1 546,55	
.	2 630,27	300	366,46	1,22	.	2 050,60	
.	1 945,66	850	361,40	0,43	.	1 105,52	
963,90	2 918,49	.	.	.	220,00	1 431,46	
.	11 207,84	135	750,00	5,56	.	5 209,31	
300,00	3 609,05	590	676,14	1,15	.	891,82	
452,93	5 219,90	690	404,35	0,59	.	2 740,25	
.	6 115,86	.	.	.	.	1 282,61	
.	1 290,94	.	.	.	.	1 136,13	
.	482,65	.	.	.	.	137,13	
.	3 765,37	6 242	2 214,02	0,35	.	734,59	
2 499,79	4 415,34	.	.	.	.	483,58	
.	.	130	100,00	0,77	.	449,75	
.	.	.	.	.	.	1 843,14	
.	592,30	970	376,00	0,39	.	1 221,49	
.	806,92	.	.	.	.	1 260,59	
4 216,42	51 824,18	11 944	9 437,37	0,79	220,00	30 737,67	

Digitized by Google

Nachweisung der im Wirthschaftsjahre 1901 in den Staats- u. ungetheilten

Laufende Nummer.	Oberförsterei.	Schlittwege.				Niveau-Fußpfade.			
		Neubau.			Kosten für Reparaturen.	Neubau.			Kosten für Reparaturen.
		Länge.	Kosten im Ganzen.	Kosten für 1 Meter.		Länge.	Kosten im Ganzen.	Kosten für 1 Meter.	
		m	ℳ	ℳ	ℳ	m	ℳ	ℳ	ℳ
1	2	17	18	19	20	21	22	23	24
									Bezirk
1	Weiler	.	.	.	.	2 805	196,35	0,07	40,80
2	Rothau	.	.	.	.	1 250	110,60	0,09	59,80
3	Schirmeck	70	161,00	2,30	48,50	1 100	164,40	1,50	162,78
4	Oberehnheim	475	119,80	0,25	.	.	.	.	.
5	Lützelhausen	.	.	.	.	1 910	317,00	0,17	201,40
6	Haslach	.	.	.	103,72	.	.	.	511,02
7	Wasselnheim	.	.	.	.	170	72,70	0,43	.
8	Zabern	.	.	.	.	.	.	.	.
9	Buchsweiler	.	.	.	.	520	54,80	0,11	.
10	Ingweiler	.	.	.	.	3 764	120,62	0,03	.
11	Lützelstein-Süd	.	.	.	.	.	.	.	.
12	Lützelstein-Nord	.	.	.	.	.	.	.	.
13	Saarunion	.	.	.	.	50	9,00	0,18	61,86
14	Bischweiler	.	.	.	.	5 000	29,70	0,01	.
15	Hagenau-Ost	.	.	.	.	.	.	.	.
16	Hagenau-West	.	.	.	.	.	.	.	.
17	Selz	.	.	.	.	.	.	.	.
18	Weißenburg	.	.	.	.	.	.	.	.
19	Lembach	.	.	.	.	.	.	.	67,70
20	Niederbronn	.	.	.	.	1 800	70,10	0,04	186,91
	Summe	545	280,80	0,51	152,22	18 369	1 145,27	0,06	1 292,33

Digitized by Google

Waldungen ausgeführten Wegebauten u. Wegeverbesserungen. (Fortsetzung.)

Ausgaben für die Forstwegeaufseher. ℳ	Zum Bau und zur Unterhaltung der durch die Forsten führenden Bezirks-, Kommunal- ꝛc. Wege. ℳ	Gesammtbetrag für Wegebauten und Verbesserungen. ℳ	Geldwerth für geleistete Forststrafarbeiten. ℳ	Wegeauflagen der Berechtigten, freiwillige Beitragsleistungen, sowie Geldwerth der Frohndienste. ℳ	Bemerkungen.
25	26	27	28	29	
Unter-Elsaß.					
1 428,00	2 490,04	12 758,48	125,60	195,00	
.	.	1 359,05	.	.	
3 066,00	569,76	18 436,28	.	.	
.	.	494,73	64,00	.	
.	519,54	5 219,39	.	.	
2 378,20	340,54	10 421,36	29,60	135,88	
.	.	3 485,28	.	150,00	
803,00	226,47	11 394,70	138,00	.	
.	.	18 993,17	1,80	.	
803,00	.	7 855,53	18,20	.	
1 825,00	.	10 642,48	57,60	1 223,89	
1 634,00	50,00	9 082,47	9,00	1 568,07	
.	500,00	2 997,93	70,40	.	
.	.	649,48	.	.	
.	450,33	7 164,31	203,00	.	
730,00	.	8 128,71	105,60	299,80	
.	.	549,75	2,56	.	
.	.	1 843,14	18,00	.	
728,00	1 080,00	4 365,49	19,32	.	
.	206,98	2 531,50	94,90	.	
13 395,25	6 433,66	138 373,23	957,58	3 572,65	

Digitized by Google

Nachweisung der im Wirthschaftsjahre 1901 in den Staats- u. ungetheilte

Laufende Nummer.	Oberförsterei.	Waldbahnen. Kosten für Neuanlage: Länge. m	Neuanlage: im Ganzen. ℳ	Neuanlage: für 1 Meter. ℳ	Reparaturen. ℳ	Holz Chaussée Neu: Im laufenden Jahre angefangene und auch beendete Strecken: Länge. m	Kosten: im Ganzen. ℳ	Kosten: für 1 Meter. ℳ
1	2	3	4	5	6	7	8	9
								Bezirk
1	St. Quirin	.	.	.	15 737,75	.	.	.
2	Alberschweiler	.	.	.	.	450	2 994,84	6,66
3	Dagsburg	.	.	.	.	.	.	.
4	Pfalzburg	.	.	.	.	40	214,00	5,35
5	Saarburg	.	.	.	.	.	.	.
6	Bannstein	.	.	.	.	.	.	.
7	Bitsch-Süd	.	.	.	.	.	.	.
8	Bitsch-Nord	.	.	.	.	.	.	.
9	Lemberg	.	.	.	.	.	.	.
10	Saargemünd	.	.	.	.	120	996,87	8,31
11	Finstingen	.	.	.	.	260	1 999,38	7,69
12	Dieuze	.	.	.	13,65	248	850,24	3,43
13	Château-Salins	.	.	.	.	438	1 462,80	3,34
14	Albesdorf	.	.	.	.	7	70,88	10,13
15	Püttlingen	.	.	.	.	.	.	.
16	St. Avold	.	.	.	.	194	861,62	4,44
17	Falkenberg	.	.	.	.	.	.	.
18	Metz	.	.	.	.	.	.	.
19	Bolchen	.	.	.	.	.	.	.
20	Busendorf	.	.	.	.	.	.	.
21	Kedingen	.	.	.	.	170	204,00	1,20
22	Rombach	.	.	.	.	510	1 050,00	2,06
23	Diedenhofen	.	.	.	.	200	1 223,20	6,12
	Lothringen	.	.	.	15 751,40	2 637	11 927,83	4,52
	Unter-Elsaß	.	.	.	7 723,53	2 500	11 514,55	4,61
	Ober-Elsaß	.	.	.	.	.	.	.
	Zusammen	.	.	.	23 474,93	5 137	23 442,88	4,56

Digitized by Google

Waldungen ausgeführten Wegebauten u. Wegeverbesserungen. (Fortsetzung.)

abfuhrwege.

Straßen.		Versteinte- ꝛc. Wege.					Bemerkungen.
bau.		Neubau.					
	Kosten für Reparaturen.	Im laufenden Jahre angefangene und auch beendete Strecken.			*) Für theilweise Ausführungen.	Kosten für Reparaturen.	
*) Für theilweise Ausführungen.		Länge.	Kosten im Ganzen.	Kosten für 1 Meter.			
ℳ	ℳ	m	ℳ	ℳ	ℳ	ℳ	
10	11	12	13	14	15	16	
Lothringen.							
.	860,00	484	1 034,00	2,14	. .	4 272,30	[1]) Herstellung einer Steinbahn auf 346 m Wegestrecke.
.	244,30	10	108,20	10,82	.	1 692,33	[2]) Ab- und Auftrags-Erdarbeiten für den im nächsten Jahre zu vollendenden Forststraßenbau.
.	.	3 297,5	4 270,80	1,30	.	2 584,60	
.	748,80	1 988	1 180,65	0,59	.	2 383,85	
.	1 405,40	700	2 248,40	3,21	.	817,66	
.	8 694,98	.	.	.	.	2 376,70	
2 372,83	.	3 706	1 919,15	0,52	. .	213,85	
.	2 336,86	1 390	1 292,61	0,93	.	891,95	
[1]) 1 457,16	741,93	1 799	733,00	0,41	.	543,77	
.	32,70	.	.	.	.	511,60	
.	1 907,65	.	.	.	.	3 057,20	
.	1 396,88	.	.	.	.	823,31	
.	1 341,65	386	513,68	1,33	.	275,20	
.	1 167,40	.	.	.	.	415,65	
.	.	.	.	.	.	717,00	
.	740,72	.	.	.	256,10	506,82	
[2]) 276,00	349,88	150	274,50	1,83	.	506,72	
.	208,40	.	.	.	95,75	611,11	
.	161,90	600	435,00	0,72	.	.	
.	.	.	.	.	300,00	589,85	
95,95	.	168	158,20	0,94	.	306,65	
.	1 175,20	.	.	.	.	813,60	
.	80,00	.	.	.	.	337,35	
4 201,94	23 594,65	14 678,5	14 168,19	0,97	651,85	25 249,07	
4 216,42	51 824,16	11 944	9 437,37	0,79	220,00	30 737,67	
.	8 207,41	1 290,5	2 599,45	2,01	2 924,90	9 878,20	
8 418,36	83 626,22	27 913	26 205,01	0,94	3 796,75	65 864,94	

*) Geldaufwand für solche Wegestrecken, an welchen nicht sämmtliche Arbeiten im laufenden Wirthschaftsjahre zur Ausführung gebracht worden sind.

Digitized by Google

Nachweisung der im Wirthschaftsjahre 1901 in den Staats- u. ungetheilten

Laufende Nummer.	Oberförsterei.	Schlittwege.				Niveau-Fußpfade.			
		Neubau.			Kosten für Reparaturen.	Neubau.			Kosten für Reparaturen.
		Länge.	Kosten im Ganzen.	Kosten für 1 Meter.		Länge.	Kosten im Ganzen.	Kosten für 1 Meter.	
		m	ℳ	ℳ	ℳ	m	ℳ	ℳ	ℳ
1	2	17	18	19	20	21	22	23	24
									Bezirk
1	St. Quirin	.	.	.	.	800	160,00	0,20	1 247,90
2	Alberschweiler	2 020	1 177,74	0,58	200,00	6 160	1 063,58	0,17	1 302,83
3	Dagsburg	.	.	.	.	550	54,95	0,10	624,83
4	Pfalzburg	.	.	.	.	2 607	200,10	0,07	94,00
5	Saarburg	.	.	.	.	.	.	.	.
6	Bannstein	.	.	.	.	.	.	.	.
7	Bitsch-Süd	.	.	.	.	.	.	.	.
8	Bitsch-Nord	.	.	.	.	1 700	169,99	0,10	.
9	Lemberg	.	.	.	.	.	.	.	.
10	Saargemünd	.	.	.	.	1 950	24,20	0,01	.
11	Finstingen	.	.	.	.	.	.	.	.
12	Dieuze	.	.	.	.	1 800	4,00	0,002	23,60
13	Château-Salins	.	.	.	.	2 000	20,40	0,01	.
14	Albesdorf	.	.	.	.	.	.	.	.
15	Püttlingen	.	.	.	.	.	.	.	.
16	St. Avold	.	.	.	.	.	.	.	.
17	Falkenberg	.	.	.	.	.	.	.	17,00
18	Metz	.	.	.	.	.	.	.	.
19	Bolchen	.	.	.	.	.	.	.	.
20	Busendorf	.	.	.	.	.	.	.	.
21	Kedingen	.	.	.	.	.	.	.	.
22	Rombach	.	.	.	.	1 065	142,75	0,13	38,36
23	Diedenhofen	.	.	.	.	1 317	131,70	0,10	.
	Lothringen	2 020	1 177,74	0,58	200,00	19 949	1 971,67	0,10	3 348,52
	Unter-Elsaß	545	280,80	0,51	152,22	18 369	1 145,27	0,06	1 292,33
	Ober-Elsaß	.	.	.	230,95	1 525	76,25	0,05	665,80
	Zusammen	2 565	1 458,54	0,57	583,17	39 843	3 193,19	0,08	5 306,65

Digitized by Google

Waldungen ausgeführten Wegebauten u. Wegeverbesserungen. (Fortsetzung.)

Ausgaben für die Forstwegeaufseher.	*) Zum Bau und zur Unterhaltung der durch die Forsten führenden Bezirks-, Kommunal- ꝛc. Wege.	Gesammtbetrag für Wegebauten und Verbesserungen.	Geldwerth für geleistete Forststrafarbeiten.	Wegeauflagen der Berechtigten, freiwillige Beitragsleistungen, sowie Geldwerth der Frohndienste.	Bemerkungen.
ℳ	ℳ	ℳ	ℳ	ℳ	
25	26	27	28	29	
Lothringen.					
876,00	4 000,00	28 187,95	12,00	.	
2 628,00	1 800,00	13 211,82	96,80	.	
.	140,00	7 675,18	36,85	.	
.	240,00	5 061,40	134,25	.	
876,00	130,00	5 477,46	42,00	.	
1 312,80	1 363,96	13 748,44	.	.	
831,40	300,00	5 637,23	.	.	
856,80	829,00	6 377,21	30,00	.	
803,00	330,00	4 608,86	.	.	
.	400,00	1 965,37	.	.	
721,00	1 460,00	9 145,23	.	.	
704,00	433,00	4 248,68	3,60	.	
673,60	141,00	4 428,33	.	.	
1 540,00	3 665,80	6 859,73	3,50	.	
.	.	717,00	25,20	.	
803,00	.	3 168,26	.	.	
.	38,00	1 462,10	.	.	
1 312,80	350,00	2 578,06	.	.	
730,00	.	1 326,90	14,80	.	
.	290,00	1 179,85	.	.	
789,80	.	1 554,60	.	.	
1 095,00	.	4 314,91	.	.	
.	450,00	2 222,25	2,50	93,00	
16 553,20	16 360,76	135 156,82	401,50	93,00	
13 395,25	6 433,66	138 373,23	957,58	3 572,65	
3 733,20	2 990,83	31 306,99	152,40	77,00	
33 681,65	25 785,25	304 837,04	1 511,48	3 742,65	

*) Mit Ausschluß der Bezahlung der Forstwegeaufseher.

Digitized by Google

15. Nachweisung der im Wirthschaftsjahre 1901 in den Gemeinde- und

Laufende Nummer.	Oberförsterei.	Kapitel I. Natürliche Ver									
		a. Anbahnung derselben.			b. Vervollständigung der						
			Kosten		Saaten.				Pflan		
		Fläche.	im Ganzen.	für das Hektar.	Laubholz. Fläche.	Nadelholz. Fläche.	Kosten im Ganzen.	Kosten für das Hektar.	Laubholz. Fläche.	Nadelholz. Fläche.	Pflanzen Laubholz
		ha	ℳ	ℳ	ha	ha	ℳ	ℳ	ha	ha	Stück.
1	2	3	4	5	6	7	8	9	10	11	12
											Bezirk
1	Pfirt	8,30	178,35	21,49	6,00	3,10	196,45 [1] 4,80	21,59	5,88	3,64	37 050
2	Altkirch	0,80	42,70	.	4,63	0,09	437,51	92,69	28,53	2,31	179 500
3	Mülhausen	.	.	.	.	.	.	.	0,30	.	2 100
4	Masmünster	.	.	.	2,20	2,70	101,10	20,63	6,18	3,30	42 900
5	Sulz	1,00	29,48	29,48	.	.	.	.	.	.	.
6	Thann	.	.	.	.	5,00	198,06	39,61	3,64	10,34	21 400
7	St. Amarin	1,25	99,86	79,89	0,83	7,37	1042,51	[2] 127,13	1,17	2,05	7 945
8	Gebweiler	0,75	45,00	59,20	2,25	1,50	236,88	62,56	2,35	2,89	13 300
9	Rufach	.	.	.	22,10	11,25	1133,18	33,78	17,07	6,87	84 900
10	Münster	6,00	157,22	26,20	0,19	1,50	28,00	16,57	4,54	4,88	23 321
11	Colmar-West	.	.	.	.	1,00	120,10	[4] 120,10	4,65	7,49	22 000
12	Kayfersberg	26,95	1069,61 123,60	39,68	.	0,80	150,00	[3] 187,50	4,35	24,46	32 100
13	Colmar-Oft	.	.	.	2,26	.	164,28	72,69	13,92	.	71 561
14	Rappoltsweiler	4,50	203,60	45,24	.	0,60	46,90	78,17	4,77	23,70	21 890
15	Markirch	23,15	1024,95	44,27	.	1,85	150,15	81,16	2,52	21,31	11 850
	Summe	72,70	2850,77	39,21	40,46	36,76	4005,12	51,87	99,87	113,24	571 817
						77,22				213,11	

Digitized by Google

Anstaltswaldungen ausgeführten Kulturen und Verbesserungen.

jüngung.				Kapitel II. Künstliche Verjüngung.						Bemerkungen.
Besamungen.				Neu-anlagen.	Nach-besse-rungen.	Saaten.				
jungen.						Laub-holz.	Nadel-holz.	Kosten		
zahl.	Kosten							im Ganzen.	für das Hektar.	
Nadelholz.	im Ganzen.	für das Hektar.	für 1000 Pflanzen.	Fläche.	Fläche.	Fläche.	Fläche.			
Stück.	ℳ	ℳ	ℳ	ha	ha	ha	ha	ℳ	ℳ	
13	14	15	16	17	18	19	20	21	22	
Ober-Elsaß.										
31 750	839,64 [1]) *8,40*	88,20	12,20	5,67	0,04	.	3,50	149,98	42,85	[1]) Forststrafarbeit.
17 800	3 245,81	105,25	16,45	.	.	.	.	.	.	[2]) Schwierige Bodenbearbeitung und hohe Löhne.
.	38,40	[3]) 128,00	18,29	.	9,04	0,32	.	32,36	101,01	[3]) Ausstockung von Weichhölzern, Gesträuch.
25 200	791,75	83,52	11,63	2,23	3,43	0,75	0,75	2,00	1,33	[4]) Arbeitermangel.
.	.	.	.	.	19,73	1,00	.	40,00	40,00	[5]) Schwierige Bodenbearbeitung und Herbeischaffung von Füllerde.
71 900	1 471,82	105,35	15,77	3,95	.	.	.	.	.	[6]) Schwierige Bodenbearbeitung, Verwendung starker Pflanzen u. hohe Löhne.
15 055	492,42	[2]) 152,92	21,41	0,35	0,36	.	.	.	.	
20 500	920,18	[2]) 173,95	26,97	.	.	.	.	.	.	
51 270	2 995,22	[3]) 125,11	22,00	2,00	7,16	.	0,50	27,55	55,10	[*]) Bodenarbeit ohne Pflanzung.
23 998	1 058,11	112,33	22,36	21,53	4,74	1,13	3,10	221,64	52,40	
51 180	1 553,44	[4]) 127,96	21,23	.	9,47	3,00	4,10	315,34	44,41	
214 400	3 073,76 *50,16*	106,69	12,47	54,19	4,55	.	0,50	23,60	47,20	
.	2 994,13	[5]) 215,10	41,84	.	.	.	.	.	.	
142 240	3 122,35	109,67	19,02	5,68	1,92	.	2,12	219,30	103,44	
150 000	4 071,39	[6]) 170,85	25,16	22,41	3,70	.	4,30	329,00	76,51	
815 293	26 668,42	125,14	19,22	117,91	64,14	6,20	18,87	1 360,77	54,28	
1 387 110							25,07			

Digitized by Google

Nachweisung der im Wirthschaftsjahre 1901 in den Gemeinde- und

Laufende Nummer.	Oberförsterei.	Kapitel II. Künstliche Verjüngung.							Kapitel III	
		Pflanzungen.							Neuanlagen.	Nachbesserungen.
		Laubholz. Fläche.	Nadelholz. Fläche.	Pflanzenzahl. Laubholz.	Pflanzenzahl. Nadelholz.	Kosten im Ganzen.	Kosten für das Hektar.	Kosten für 1000 Pflanzen.	Fläche.	Fläche.
		ha	ha	Stück.	Stück.	ℳ	ℳ	ℳ	ha	ha
1	2	23	24	25	26	27	28	29	30	31
										Bezirk
1	Pfirt	2,17	0,04	10 900	400	118,10	53,44	10,45	0,09	0,30
2	Altkirch	.	.	.	.	.	.	.	2,31	.
3	Mülhausen	7,51	1,21	44 250	15 700	1 546,85	[2]) 177,39	25,80	.	.
4	Masmünster	0,54	3,62	3 800	25 200	324,00	77,89	11,17	1,08	0,39
5	Sulz	9,66	9,07	45 600	75 900	2 073,83	110,72	17,07	.	.
6	Thann	0,10	3,85	700	26 000	395,86	100,21	14,82	1,20	1,91
7	St. Amarin	.	0,61	.	5 300	68,20	111,80	12,87	0,33	.
8	Gebweiler	.	.	.	.	.	.	.	.	.
9	Rufach	5,05	3,61	25 900	37 100	1 132,31	[3]) 130,75	17,97	.	.
10	Münster	5,16	16,87	29 080	79 630	2 951,75	[2]) 133,99	27,15	5,31	.
11	Colmar-West	1,31	1,06	7 100	6 700	332,20	[3]) 140,17	24,07	.	2,50
12	Kayfersberg	6,32	51,92	48 700	347 700	4 677,77 *15,60*	80,32	11,80	5,80	0,87
13	Colmar-Oft	.	.	.	.	.	.	.	.	.
14	Rappoltsweiler	.	5,48	.	43 900	524,89	95,78	11,96	0,78	0,07
15	Markirch	3,41	18,40	15 550	114 050	3 470,35	[4]) 159,12	26,78	.	.
	Summe	41,23	115,74	231 580	777 580	17 616,11	112,23	17,46	16,90	5,74
			156,97		1 009 160					

Digitized by Google

Anstaltswaldungen ausgeführten Kulturen und Verbesserungen. (Fortsetzung.)

Unterbau.											Bemerkungen.
Saaten.				Pflanzungen.							
		Kosten				Pflanzenzahl.		Kosten			
Laubholz. Fläche.	Nadelholz. Fläche.	im Ganzen.	für das Hektar.	Laubholz. Fläche.	Nadelholz. Fläche.	Laubholz.	Nadelholz.	im Ganzen.	für das Hektar.	für 1000 Pflanzen.	
ha	ha	ℳ	ℳ	ha	ha	Stück.	Stück.	ℳ	ℳ	ℳ	
32	33	34	35	36	37	38	39	40	41	42	
Ober-Elsaß.											
.	.	.	.	0,09	.	600	.	14,80	[1])164,44	24,67	[1]) Kleine Kulturflächen.
.	.	.	.	2,31	.	15 100	.	267,33	115,73	17,70	[2]) Schwierige Bodenbearbeitung und hohe Arbeitslöhne
.	.	.	.	.	.	.	.	.	.	.	[3]) Ausstockung von Weichhölzern, Gesträuch, sonstiger Forstkräuter.
.	0,80	17,80	22,25	0,68	0,86	4 800	6 000	136,76	88,80	12,66	[4]) Schwierige Bodenbearbeitung und Herbeischaffung von Füllerde.
.	.	.	.	.	.	.	.	.	.	.	
.	.	.	.	.	3,11	.	21 500	348,85	112,17	16,22	
.	.	.	.	0,18	0,15	1 100	1 000	61,62	[2])186,72	29,34	
.	.	.	.	.	.	.	.	.	.	.	
.	.	.	.	.	.	.	.	.	.	.	
.	.	.	.	2,69	2,62	16 900	12 550	581,04	109,42	19,73	
.	.	.	.	1,30	1,20	3 500	3 000	137,70	55,08	21,18	
.	.	.	.	2,63	4,04	24 600	32 300	679,94	101,94	11,95	
.	.	.	.	.	.	.	.	.	.	.	
.	.	.	.	0,67	0,18	4 200	900	98,86	116,31	19,38	
.	.	.	.	.	.	.	.	.	.	.	
	0,80	17,80	22,25	10,55	12,16	70 800	77 250	2326,90	102,46	15,72	
					22,71		148 050				

Digitized by Google

Nachweisung der im Wirthschaftsjahre 1901 in den Gemeinde- und

Laufende Nummer.	Oberförsterei.	Kapitel IV. Pflanzenerziehung.		Kapitel V. Ankauf von Samen und Pflänzlingen.		Kapitel VI. Schlag und Baumpflege.		Kapitel VII.	
		Vorhandene Kampfläche.	Kosten.	Kosten für Samen.	Kosten für Pflänzlinge.	Fläche.	Kosten.	Bewässerung. Grabenlänge.	Kosten.
		ha	ℳ	ℳ	ℳ	ha	ℳ	m	ℳ
1	2	43	44	45	46	47	48	49	50
									Bezirk
1	Pfirt	1,230	1 050,60 *36,60*	227,90	95,16	130,35	1 603,40 [1]) *159,60*	.	.
2	Altkirch	5,230	3 658,31	267,70	322,50	288,00	2 858,05 [1]) *28,00*	.	.
3	Mülhausen	1,740	1 641,74	98,40	550,65	242,50	1 269,51	.	.
4	Masmünster	0,845	585,00	159,88	611,96	281,20	923,25	.	.
5	Sulz	0,601	1 133,62	62,65	833,70	199,25	1 026,76	.	.
6	Thann	1,266	1 613,63 [1]) *50,00*	169,54	48,10	33,40	1 082,79	.	.
7	St. Amarin	1,255	1 656,06	363,06	.	60,85	1 166,45	.	.
8	Gebweiler	0,260	415,19	223,43	348,50	45,50	682,25	.	.
9	Rufach	1,680	2 516,15	1 266,67	649,03	84,40	2 536,79	.	.
10	Münster	1,322	2 435,64	399,61	372,02	317,00	1 917,25	2 221	236,42
11	Colmar-West	1,456	976,92	353,66	24,00	191,52	2 443,77	.	.
12	Kayfersberg	2,600	2 465,06 [2]) *43,44*	312,82	214,75	391,96	3 107,56 [2]) *204,00*	.	.
13	Colmar-Oft	3,074	2 167,71	324,40	438,85	355,06	3 595,72	.	.
14	Rappoltsweiler	1,478	1 286,04	334,71	190,77	217,70	2 040,35 [1]) *12,72*	1 777	187,03 [1]) *2,00*
15	Markirch	3,330	2 472,45	544,38	1 751,39	97,60	1 482,66	.	.
	Summe	27,367	26 074,12	5 108,81	6 451,38	2 936,29	27 736,56	3 998	423,45

Digitized by Google

Anstaltswaldungen ausgeführten Kulturen und Verbesserungen. (Fortsetzung.)

Bodenpflege.					Kapitel VIII.	Kapitel IX. Insgemein.			Gesammtbetrag der Ausgaben.	Bemerkungen.
Entwässerung. Neuanlagen.			Schutzgräben und Laubfänge.		Kulturgeräthe.	Bewehrungen und Verhegungen.		Sonstige Verbesserungen.		
Grabenlänge.	Kosten.	Grabenunterhaltung. Kosten.	Fläche.	Kosten.	Kosten.	Länge.	Kosten.			
m	ℳ	ℳ	ha	ℳ	ℳ	m	ℳ	ℳ	ℳ	
51	52	53	54	55	56	57	58	59	60	
Ober-Elsaß.										
.	.	118,93	1,50	21,30 ¹) *9,60*	15,70	400	85,00	478.55 ¹) *79,20*	5 193,86 ¹) *282,60*	¹) Forststrafarbeit. ²) Frohndeleistungen.
100	16,20	16,20	.	.	.	550	95,92	.	11 228,23 ¹) *28,00*	
350	62,69	.	.	.	48,35	12 283	656,91	273,17	6 219,03	
.	.	84,10	.	.	11,50	.	243,48	16,00	4 008,58	
.	.	.	0,75	36,69	16,82	.	.	265,05	5 518,60	
.	.	167,64	.	.	93,18	752	165,34	479,95 *68,00*	6 234,76 ¹) *118,00*	
5 956	1110,31	.	0,50	31,54	211,85	2 347	256,16	148,70	6 708,74	
.	.	.	.	.	64,50	.	.	162,14	3 098,07	
350	75,13	.	.	.	152,61	26 065	229,00	121,93	12 835,57	
400	68,04	66,60	.	.	156,66	.	126,91	395,44	11 172,35	
.	.	.	.	.	65,38	.	.	427,99	6 750,50	
.	.	.	.	.	374,34	.	.	759,90 ²) *4,20*	16 909,11 ²) *441,00*	
400	81,90	.	.	.	53,80	.	.	462,09	10 282,88	
.	.	.	5,40	288,32	70,06	.	.	286,46 ¹) *14,56*	8 899,64 ¹) *28,76*	
.	.	.	5,10	271,50	506,27	.	.	189,73	16 264,22	
7 556	1414,27	453,47	13,25	649,35	1841,02	42 397	1 858,72	4 467,10	131 324,14	

Digitized by Google

Nachweisung der im Wirthschaftsjahre 1901 in den Gemeinde- und

Laufende Nummer.	Oberförsterei.	Kapitel I. Natürliche Ver									
		a. Anbahnung derselben.			b. Vervollständigung der						
			Kosten		Saaten.				Pflan		
		Fläche.	im Ganzen.	für das Hektar.	Laubholz. Fläche.	Nadelholz. Fläche.	Kosten im Ganzen	Kosten für das Hektar.	Laubholz. Fläche.	Nadelholz. Fläche.	Pflanzen Laubholz
		ha	ℳ	ℳ	ha	ha	ℳ	ℳ	ha	ha	Stück.
1	2	3	4	5	6	7	8	9	10	11	12
											Bezirk
1	Schlettstadt . . .	.	.	.	2,03	0,60	130,35	49,56	31,94	7,40	155 870
2	Weiler	1,00	20,00	20,00	.	.	.	.	0,37	2,94	1 800
3	Erstein	.	.	.	1,05	.	30,85	29,38	.	.	.
4	Barr	0,40	44,30	110,75	.	0,80	49,50	61,88	6,53	10,91	33 360
5	Rothau	24,55	652,75	26,59	.	13,30	490,45	36,88	0,06	13,36	280
6	Schirmeck	.	.	.	.	.	.	.	.	1,20	.
7	Oberehnheim . . .	9,11	603,06	66,20	1,90	4,25	478,66	77,83	3,63	16,66	22 465
8	Lützelhausen . . .	.	.	.	.	1,50	64,40	42,93	0,09	10,38	600
9	Haslach	6,00	280,04	46,67	.	.	.	.	1,32	3,20	11 000
10	Straßburg	1,00	18,85	18,85	.	.	.	.	.	.	.
11	Wasselnheim . . .	1,00	114,40	114,40	.	.	.	.	2,00	4,45	15 800
12	Zabern	13,59	677,60	49,86	.	.	.	.	.	4,00	.
13	Buchsweiler . . .	19,765	594,40	27,55	.	.	.	.	0,60	.	3 600
14	Ingweiler	.	.	.	.	.	.	.	.	.	.
15	Lützelstein-Süd . .	4,10	117,50	28,66	2,60	.	76,30	29,35	.	.	.
16	Lützelstein-Nord. .	.	.	.	.	.	.	.	.	.	.
17	Saarunion	55,66	982,54	17,65	.	.	.	.	3,72	2,24	36 520
18	Bischweiler	2,70	77,10	28,56	2,75	.	151,10	54,95	3,64	.	29 400
19	Selz	0,52	18,40	35,38	.	.	.	.	5,30	0,96	18 200
20	Weißenburg . . .	14,40	581,65	40,39	11,50	.	419,14	36,45	6,65	0,90	46 450
21	Lembach	63,10	970,28	15,38	.	.	.	.	.	.	.
22	Niederbronn . . .	67,50	1790,39	26,52	48,60	.	1367,30	28,13	4,87	5,92	50 800
	Summe . . .	284,395	7493,26	26,35	70,43	20,45	3258,05	35,81	70,92	84,12	426 145
					90,88				155,04		

Digitized by Google

Anstaltswaldungen ausgeführten Kulturen und Verbesserungen. (Fortsetzung.)

jüngung.				Kapitel II. Künstliche Verjüngung.						Bemerkungen.
Besamungen.						Saaten.				
jungen.				Neu-	Nachbesse-			Kosten		
zahl.	Kosten			anlagen.	rungen.	Laub-	Nadel-			
Nadelholz-	im Ganzen.	für das Hektar.	für 1000 Pflanzen			holz.	holz.	im Ganzen.	für das Hektar.	
Stück.	ℳ	ℳ	ℳ	Fläche.	Fläche.	Fläche.	Fläche.			
				ha	ha	ha	ha	ℳ	ℳ	
13	14	15	16	17	18	19	20	21	22	
Unter-Elsaß.										
147 600	4 751,15	[1])120,77	15,66	.	3,88	.	.	.	.	[1]) Halbheister-pflanzung und hohe Löhne.
23 600	448,78	[2])154,19	17,67	9,24	1,95	.	3,20	146,45	45,75	[2]) Zersplitterung der Kulturen u. ungünstige Bodenverhältnisse.
.	.	.	.	.	.	.	.	.	.	
99 740	1 701,62	97,57	12,78	4,41	0,38	1,55	.	161,00	103,87	
105 370	1 605,25	119,62	15,19	4,68	5,03	1,00	1,16	70,00	32,41	[3]) Schwierige Bodenverhältnisse.
10 200	178,90	[3])149,08	17,54	.	.	.	.	.	.	
159 407	2 155,13	106,21	11,85	2,51	1,40	.	.	.	.	
71 850	1 088,70	103,98	15,03	8,08	3,41	.	.	.	.	
16 550	530,31	117,33	19,25	1,00	.	.	.	30,28	30,28	
.	.	.	.	35.90	3.83	10,86	.	834,55	76,85	
42 000	545,94	84,64	9,45	4,00	1,35	.	2,00	116,20	58,10	
400	3,00	0,75	7,50	15,36	6,46	5,13	9,18	575,04	40,18	
.	25,60	42,67	7,11	9.72	16,39	4,93	1,01	245,59	41,34	
.	.	.	.	16,80	.	11,50	.	318,93	27,73	
.	.	.	.	2,00	.	2,00	.	66,95	33,48	
.	.	.	.	.	0,20	.	.	.	.	
28 600	499,36	81,06	7,67	.	.	.	.	.	.	
.	432,56	118,84	14,71	23,54	23,19	5,66	6,86	666,97	53,27	
5 800	374,91	59,89	15,62	13,83	1,85	2,52	.	187,20	74,29	
7 500	445,88	59,06	8,26	20,30	5,30	24,80	0,80	654,46	25,57	
.	.	.	.	4,55	20,15	5,00	4,55	364,63	38,18	
49 900	720,96	66,82	7,16	19,20	.	11,70	7,00	465,28	24,88	
768 517	15 508,05	100,03	12,98	193,12	94,77	86,65	35,76	4 903,53	40,06	
1 194 662						122,41				

Digitized by Google

Nachweisung der im Wirthschaftsjahre 1901 in den Gemeinde- und

Laufende Nummer.	Oberförsterei.	Kapitel II. Künstliche Verjüngung.							Kapitel III	
		Pflanzungen.								
				Pflanzenzahl.		Kosten			Neuanlagen.	Nachbesserungen.
		Laubholz. Fläche.	Nadelholz. Fläche.	Laubholz.	Nadelholz.	im Ganzen.	für das Hektar.	für 1000 Pflanzen.	Fläche.	Fläche.
		ha	ha	Stück.	Stück.	ℳ	ℳ	ℳ	ha	ha
1	2	23	24	25	26	27	28	29	30	31
										Bezirk
1	Schlettstadt	2,25	1,63	7 000	56 100	630,75	[1])162,57	10,00	.	.
2	Weiler	1,12	6,87	500	95 255	1 067,70	[2])133,63	11,15	1,59	.
3	Erstein	11,65	.	89 435	.	2 210,73	[1])189,76	24,72	.	.
4	Barr	1,61	1,63	10 000	21 300	300,15	92,30	8,84	5,52	2,76
5	Rothau	0,98	6,57	9 100	53 050	794,65	105,25	12,79	7,16	0,61
6	Schirmeck	.	3,51	.	37 200	756,60	[2])215,55	20,34	.	.
7	Oberehnheim . . .	0,41	3,47	1 830	30 700	644,38	[2])166,08	19,81	2,23	1,16
8	Lützelhausen . . .	.	11,49	.	98 400	1 383,20	[2])120,38	14,06	12,79	0,20
9	Hasłach	0,56	0,24	3 800	1 300	107,30	[2])134,13	21,04	.	.
10	Straßburg	25,50	3,37	59 825	31 600	2 639,09	91,41	28,87	.	.
11	Wasselnheim . . .	.	3,35	.	34 100	183,50	54,78	5,38	7,41	5,49
12	Zabern	1,63	5,88	8 400	29 840	214,00	28,50	5,60	8,31	0,30
13	Buchsweiler . . .	6,93	13,24	45 400	109 125	883,47	43,80	3,75	39,40	1,50
14	Ingweiler	1,00	4,30	20 000	71 500	546,00	103,10	5,96	30,25	.
15	Lützelstein-Süd . .	2,08	5,10	12 100	61 380	493,85	68,78	6,72	1,00	.
16	Lützelstein-Nord. .	.	0,20	.	4 000	27,90	[2])139,50	6,98	.	.
17	Saarunion	1,42	9,89	14 200	116 400	1 001,40	88,54	7,66	.	.
18	Bischweiler	10,28	23,93	44 800	259 700	2 095,92	61,32	6,88	21,70	0,30
19	Selz	7,06	6,10	46 500	57 400	1 203,49	91,45	11,58	1,67	.
20	Weißenburg . . .	6,50	3,35	26 650	54 200	656,64	66,66	8,12	11,35	3,50
21	Lembach	6,50	8,65	60 000	165 800	1 295,14	85,48	5,73	0,21	2,07
22	Niederbronn . . .	.	0,50	.	2 000	30,90	61,80	15,45	8,94	.
	Summe	87,48	123,27	459 540	1 390 350	19 166,76	90,47	10,86	159,53	17,89
		210,75		1 849 890						

Digitized by Google

Anstaltswaldungen ausgeführten Kulturen und Verbesserungen. (Fortsetzung.)

Unterbau.

Saaten.				Pflanzungen.							Bemerkungen.
		Kosten				Pflanzenzahl.		Kosten			
Laubholz. Fläche.	Nadelholz. Fläche.	im Ganzen.	für das Hektar.	Laubholz. Fläche.	Nadelholz. Fläche.	Laubholz.	Nadelholz.	im Ganzen.	für das Hektar.	für 1000 Pflanzen.	
ha	ha	ℳ	ℳ	ha	ha	Stück.	Stück.	ℳ	ℳ	ℳ	
32	33	34	35	36	37	38	39	40	41	42	
Unter-Elsaß.											
.	.	.	.	2,41	.	32 750	.	408,00	[1])167,29	12,44	[1]) Halbheisterpflanzung und hohe Löhne.
.	.	.	.	.	1,59	.	10 660	187,30	117,79	17,57	[2]) Schwierige Bodenverhältnisse.
.	.	.	.	.	.	.	.	.	.	.	
3,05	2,00	177,20	35,09	3,23	.	15 800	.	318,56	98,62	20,16	
.	3,50	113,10	32,31	0,15	4,12	1 200	32 190	495,60	116,07	14,84	
.	.	.	.	.	.	.	.	.	.	.	
.	.	.	.	1,46	1,93	12 000	17 550	346,47	102,20	11,72	
8,00	.	171,55	21,44	.	4,99	.	40 300	560,96	112,42	13,92	
.	.	.	.	.	.	.	.	.	.	.	
.	.	.	.	.	.	.	.	.	.	.	
.	.	.	.	5,12	7,78	46 320	69 950	1055,84	81,85	2,08	
6,05	.	269,40	44,53	2,56	.	1 000	.	38,50	15,03	3,85	
34,86	.	1042,19	29,89	4,57	1,47	37 330	8 700	232,27	38,46	5,05	
30,25	.	554,40	18,95	0,40	0,60	.	10 000	109,80	109,80	10,98	
1,00	.	40,00	40,00	.	.	.	.	.	.	.	
.	.	.	.	.	.	.	.	.	.	.	
.	.	.	.	7,00	0,30	70 000	3 000	399,26	54,69	5,47	
3,00	.	67,30	22,43	17,20	1,80	143 400	18 000	1148,46	60,45	7,12	
0,12	0,10	17,05	77,55	1,02	0,43	7 500	3 000	102,20	70,48	9,73	
14,85	.	303,19	20,41	5,30	.	33 200	.	201,95	38,09	6,38	
.	.	.	.	1,62	0,66	7 500	22 000	125,62	55,10	4,20	
8,50	.	203,66	23,96	0,44	.	4 400	.	43,50	98,86	9,89	
109,68	5,60	2959,04	25,63	52,48	25,67	421 400	235 350	5774,29	73,89	8,79	
115,28				78,15		656 750					

Digitized by Google

Nachweisung der im Wirthschaftsjahre 1901 in den Gemeinde- und

Laufende Nummer.	Oberförsterei.	Kapitel IV. Pflanzenerziehung.		Kapitel V. Ankauf von Samen und Pflänzlingen.		Kapitel VI. Schlag und Baumpflege.		Kapitel VII. Bewässerung.	
		Vorhandene Kampfläche.	Kosten.	Kosten für Samen.	Kosten für Pflänzlinge.	Fläche.	Kosten.	Grabenlänge.	Kosten.
		ha	ℳ	ℳ	ℳ	ha	ℳ	m	ℳ
1	2	43	44	45	46	47	48	49	50
									Bezirk
1	Schlettstadt	2,54	2 437,20	295,29	518,50	248,10	3 608,15	.	.
2	Weiler	0,65	613,75	171,60	109,70	70,42	1 220,20	.	.
3	Erstein	3,366	2 108,19	33,65	684,70	63,70	1 626,26	.	.
4	Barr	2,082	1 658,62	588,98	375,93	322,65	2 307,88	420	22,40
5	Rothau	1,94	1 755,05	199,10	173,07	228,20	2 690,70	.	.
6	Schirmeck	2,72	523,38	35,60	.	18,00	257,38	.	.
7	Oberehnheim	2,06	1 867,10	202,57	119,50	172,64	1 807,75	.	.
8	Lützelhausen	2,16	2 043,18	184,50	106,40	99,00	564,05	.	.
9	Haslach	0,19	306,26	178,90	109,40	17,16	202,01	.	.
10	Straßburg	3,505	2 444,25	263,86	395,15	174,00	1 794,60	.	.
11	Wasselnheim	0,30	277,62	203,10	767,27	.	.	.	.
12	Zabern	0,229	195,98	401,54	1,50	4,50	17,90	.	.
13	Buchsweiler	0,89	871,64	977,82	16,80	79,90	845,59	7 458	341,80
14	Ingweiler	0,28	206,09	988,40	168,60	5,00	39,44	.	.
15	Lützelstein-Süd	0,23	243,60	273,75	.	13,80	137,00	.	.
16	Lützelstein-Nord	.	.	.	4,00	.	.	.	.
17	Saarunion	1,11	956,05	401,45	100,90	64,80	672,27	.	.
18	Bischweiler	1,363	1 335,03	1 088,53	383,92	199,51	1 192,92	.	.
19	Selz	1,37	1 612,96	188,11	123,20	163,95	2 074,67	.	.
20	Weißenburg	1,44	571,25	1 262,66	118,85	61,00	721,50	.	.
	Lembach	1,48	965,44	572,55	230,30	140,90	1 101,61	.	.
21	Niederbronn	1,42	1 296,74	1 650,73	43,30	136,00	641,74	.	.
22									
	Summe	31,325	24 289,98	10 162,69	4 550,99	2 282,73	23 523,62	7 878	364,20

Digitized by Google

Anstaltswaldungen ausgeführten Kulturen und Verbesserungen. (Fortsetzung.)

Bodenpflege.					Kapitel VIII.	Kapitel IX. Insgemein.			Gesammtbetrag der Ausgaben.	Bemerkungen.
Entwässerung. Neuanlagen.			Schutzgräben und Laubfänge.		Kulturgeräthe.	Bewehrungen und Verhegungen.		Sonstige Verbesserungen.		
Grabenlänge.	Kosten.	Grabenunterhaltung. Kosten.	Fläche.	Kosten.	Kosten.	Länge.	Kosten.			
m	ℳ	ℳ	ha	ℳ	ℳ	m	ℳ	ℳ	ℳ	
51	52	53	54	55	56	57	58	59	60	
Unter-Elsaß.										
715	318,80	.	4,00	170,00	267,72	3 500	1946,60	828,97	16 311,48	
.	.	.	.	.	.	.	.	343,65	4 329,13	
.	.	134,80	.	.	.	.	.	799,11	7 628,29	
80	6,40	37,60	3,90	196,70	100,90	400	29,00	428,04	8 504,78	
.	.	.	.	.	176,05	.	.	566,03	9 781,80	
.	.	.	.	.	1,00	.	84,00	.	1 836,86	
650	88,25	.	0,50	21,24	149,87	1 341	281,48	761,24	9 526,70	
.	.	.	.	.	161,53	1 115	369,70	1 639,31	8 337,48	
.	.	.	.	.	.	.	.	111,14	1 855,64	
.	.	.	.	.	19,03	360	71,14	1 654,52	10 135,64	
.	.	.	.	.	7,00	1 200	1255,38	.	4 526,25	
.	.	.	.	.	.	.	.	2,25	2 396,71	
.	.	25,40	.	.	37,95	.	115,66	255,15	6 461,33	
.	.	.	2,80	86,19	.	.	.	37,11	3 054,96	
.	.	.	.	.	.	.	.	110,11	1 559,06	
.	.	.	.	.	.	.	.	.	31,90	
.	.	.	.	.	28,25	.	.	608,31	5 649,79	
.	.	104,50	.	.	116,36	.	.	347,37	9 208,04	
.	.	323,40	.	.	35,25	.	.	243,64	6 504,48	
500	50,00	91,00	.	.	17,25	.	.	.	6 044,42	
.	.	32,80	.	.	55,60	.	.	116,92	5 830,89	
.	.	.	.	.	12,90	.	.	66,30	8 333,70	
945	463,45	749,50	11,20	474,13	1186,66	7 916	4152,96	8 919,17	137 849,33	

Digitized by Google

Nachweisung der im Wirthschaftsjahre 1901 in den Gemeinde- und

Laufende Nummer.	Oberförsterei.	Kapitel I. Natürliche Ver									
		a. Anbauung derselben			b. Vervollständigung der						
			Kosten		Saaten.				Pflan		
		Fläche.	im Ganzen.	für das Hektar.	Laubholz. Fläche.	Nadelholz. Fläche.	Kosten im Ganzen.	Kosten für das Hektar.	Laubholz. Fläche.	Nadelholz. Fläche.	Pflanzen Laubholz.
		ha	ℳ	ℳ	ha	ha	ℳ	ℳ	ha	ha	Stück.
1	2	3	4	5	6	7	8	9	10	11	12
											Bezirk
1	St. Quirin . . .	.	.	.	2,00	.	111,00	55,50	1,29	.	950
2	Alberschweiler . .	.	.	.	.	.	.	.	.	4,60	.
3	Dagsburg	.	.	.	.	.	.	.	.	.	.
4	Pfalzburg	.	.	.	.	.	.	.	0,16	.	710
5	Saarburg	5,50	79,20	14,40	.	.	.	.	1,91	0,01	18 600
6	Bannstein	.	.	.	.	.	.	.	.	.	.
7	Bitsch-Süd. . . .	0,30	11,60	38,67	.	.	.	.	.	.	.
8	Bitsch-Nord . . .	2,55	56,70	22,24	.	.	.	.	.	.	.
9	Lemberg	.	.	.	1,65	0,15	104,22	57,90	0,10	0,75	525
10	Saargemünd. . .	.	.	.	18,82	0,86	624,44	31,72	0,30	.	3 000
11	Finstingen	.	.	.	.	.	.	.	0,20	.	3 000
12	Dieuze	.	.	.	2,00	.	13,60	6,80	0,50	.	800
13	Château-Salins .	5,25	205,65	39,17	.	.	.	.	.	.	.
14	Albesdorf	.	.	.	.	.	.	.	1,07	0,41	5 050
15	Püttlingen	9,32	1 607,30	19,79	7,43	.	227,55	22,87	3,81	2,50	22 600
16	St. Avold	3,50	134,66	38,48	0,50	.	14,50	29,00	.	.	.
17	Falkenberg	9,52	271,70	28,54	0,60	.	3,00	5,00	0,70	.	3 600
18	Metz	4,00	40,00	10,00	56,35	.	85,00	1,51	7,81	.	17 025
19	Bolchen	18,56	385,20	20,75	0,40	.	12,00	30,00	.	.	.
20	Busendorf	5,78	372,25	64,40	40,71	.	974,85	23,94	0.62	.	2 520
21	Kedingen.	2,90	114,10	39,34	8,85	.	73,40	8,29	3,58	0,42	11 970
22	Rombach	11,10	382,73	34,48	.	.	.	.	2,50	.	3 000
23	Diedenhofen . . .	10,50	168,64	16,06	22,63	.	353,42	15,62	5,70	.	14 262
	Lothringen . . .	88,78	3 829,73	27,11	161,94	1,01	2596,98	15,58	29,65	8,69	116 224
	Unter-Elsaß . .	284,395	7 493,26	26,35	70,43	20,45	3258,05	35,81	70,92	84,12	426 145
	Ober-Elsaß . .	72,70	2 850,77	39,21	40,46	36,76	4005,12	51,87	99,87	113,24	571 817
	Zusammen	445,875	14 173,96	31,79	272,83	58,22	9860,15	29,78	200,44	206,05	1114 186

Digitized by Google

Anstaltswaldungen ausgeführten Kulturen und Verbesserungen. (Fortsetzung.)

jüngung.				Kapitel II. Künstliche Verjüngung.						Bemerkungen.
Besamungen.						Saaten.				
jungen.				Neu-anlagen.	Nachbesse-rungen.	Laub-holz.	Nadel-holz.	Kosten		
zahl.	Kosten									
Nadelholz.	im Ganzen.	für das Hektar.	für 1000 Pflanzen.					im Ganzen.	für das Hektar.	
Stück.	ℳ	ℳ	ℳ	Fläche. ha	Fläche ha	Fläche ha	Fläche. ha	ℳ	ℳ	
13	14	15	16	17	18	19	20	21	22	
Lothringen.										
.	115,60	89,61	12,16	.	.	.	.	.	.	[1]) Schwierige Bodenlockerung.
52 691	287,05	62,40	5,45	1,00	2,10	.	1,20	7,20	6,00	[2]) Schwieriger Boden und hohe Löhne.
.	.	.	.	.	.	.	.	.	.	
.	10,80	67,50	15,21	1,26	1,27	.	.	.	.	
100	196,00	102,62	10,26	.	.	.	.	.	.	
.	.	.	.	.	.	.	.	.	.	
.	.	.	.	1,35	3,43	.	1,35	136,20	100,89	
.	.	.	.	2,20	0,75	1,20	.	23,40	19,50	
17 034	98,28	115,62	5,56	10,60	0,13	7,07	0,70	395,05	37,26	
.	24,00	80,00	8,00	1,70	0,24	0,50	1,20	96,02	56,48	
.	24,50	[1])122,00	8,16	.	.	.	.	.	.	
.	20,00	40,00	25,00	0,06	.	0,06	.	11,40	[2])190,00	
.	.	.	.	.	.	.	.	.	.	
2 250	125,57	84,84	17,20	.	.	.	.	.	.	
39 800	585,70	80,84	8,17	.	.	.	.	.	.	
.	.	.	.	3,20	0,50	2,00	1,70	197,15	53,28	
.	34,02	48,60	9,45	5,98	44,15	43,80	.	247,35	5,65	
.	288,55	40,12	16,95	5,00	1,45	2,00	.	6,00	3,00	
.	.	.	.	6,50	.	5,50	1,00	92,30	14,20	
.	22,20	35,82	8,81	0,50	.	.	0,50	34,70	69,40	
3 500	273,45	68,36	17,68	0,59	.	0,50	.	25,20	50,40	
.	127,60	51,04	42,53	4,34	3,75	3,99	4,10	502,60	62,13	
.	359,00	62,98	25,87	1,10	.	1,00	0,10	43,00	39,09	
115 425	2 592,32	65,64	10,86	45,38	57,77	67,62	11,85	1 817,57	22,47	
768 517	15 508,05	100,03	12,98	193,12	94,77	86,65	35,76	4 903,53	40,06	
815 293	26 668,42	125,14	19,22	117,91	64,14	6,20	18,87	1 360,77	54,28	
1 699 235	44 768,79	110,14	15,91	356,41	216,68	160,47	66,48	8 081,87	35,61	

Digitized by Google

Nachweisung der im Wirthschaftsjahre 1901 in den Gemeinde- und

Laufende Nummer.	Oberförsterei.	Kapitel II. Künstliche Verjüngung.							Kapitel II
		Pflanzungen.							
		Laubholz. Fläche.	Nadelholz. Fläche.	Pflanzenzahl.		Kosten			Neuanlagen. Fläche.	Nachbesserungen. Fläche.
				Laubholz.	Nadelholz.	im Ganzen.	für das Hektar.	für 1000 Pflanzen.		
		ha	ha	Stück.	Stück.	ℳ	ℳ	ℳ	ha	ha
1	2	23	24	25	26	27	28	29	30	31
										Bezirk
1	St. Quirin. . . .	.	.	.	.	.	.	.	.	.
2	Alberschweiler . .	.	3,40	.	25 723	145,44	42,78	5,65	.	.
3	Dagsburg	.	.	.	.	.	.	.	.	.
4	Pfalzburg	1,66	0,87	7 443	4 300	156,66	61,92	13,34	.	.
5	Saarburg	.	.	.	.	.	.	.	.	.
6	Bannstein. . . .	.	.	.	.	.	.	.	.	.
7	Bitsch-Süd. . . .	0,13	3,30	780	24 850	140,98	41,10	5,50	.	2,55
8	Bitsch-Nord . . .	0,70	1 05	8 750	13 125	126,71	72,41	5,79	.	.
9	Lemberg	.	0,13	.	3 400	16,60	[1])127,69	4,88	.	.
10	Saargemünd. . .	.	0,24	.	4 200	32,60	[1])135,83	7,76	.	.
11	Finstingen	.	.	.	.	.	.	.	.	.
12	Dieuze	.	.	.	.	.	.	.	.	.
13	Château-Salins .	.	.	.	.	.	.	.	.	.
14	Albesdorf.	.	.	.	.	.	.	.	.	.
15	Püttlingen	.	.	.	.	.	.	.	3,50	4,89
16	St. Avold	3,34	5,33	25 400	42 500	540,04	58,89	7,95	.	.
17	Falkenberg	5,11	1,22	26 500	11 000	248,49	39,24	6,62	.	0,80
18	Metz.	0,30	4,15	1 700	27 050	360,05	80,91	12,52	3,01	.
19	Bolchen	7,50	4,91	29 230	58 320	462,77	37,29	5,29	.	.
20	Busendorf	.	1,10	.	12 000	41,25	37,50	3,44	.	.
21	Kedingen	0,50	0,59	2 500	15 000	94,75	86,93	5,41	.	.
22	Rombach	.	.	.	.	.	.	.	1,50	.
23	Diedenhofen . . .	.	2,57	100	22 250	380,36	[2])148,00	17,02	0,12	0,16
	Lothringen . . .	19,74	28,86	102 403	263 718	2 746,61	56,51	7,50	8,13	8,40
	Unter-Elsaß . .	87,48	123,27	459 540	1 390 350	19 166,76	90,47	10,36	159,53	17,89
	Ober-Elsaß. . .	41,23	115,74	231 580	777 580	17 616,11	112,23	17,46	16,90	5,74
	Zusammen	148,45	267,87	793 523	2 431 648	39 529,48	94,95	12,26	184,56	32,03

Digitized by Google

Anstaltswaldungen ausgeführten Kulturen und Verbesserungen. (Fortsetzung.)

Unterbau.

Saaten.				Pflanzungen.							Bemerkungen.
		Kosten				Pflanzenzahl		Kosten			
Laubholz. Fläche.	Nadelholz. Fläche.	im Ganzen.	für das Hektar.	Laubholz. Fläche.	Nadelholz. Fläche.	Laubholz.	Nadelholz.	im Ganzen.	für das Hektar.	für 1000 Pflanzen.	
ha	ha	ℳ	ℳ	ha	ha	Stück.	Stück.	ℳ	ℳ	ℳ	
32	33	34	35	36	37	38	39	40	41	42	
Lothringen.											
.	.	.	.	.	.	.	.	.	.	.	[1]) Schwierige Bodenbearbeitung und hohe Löhne.
.	.	.	.	.	.	.	.	.	.	.	
.	.	.	.	.	.	.	.	.	.	.	[2]) Ungünstige Arbeiterverhältnisse und hohe Löhne.
.	.	.	.	.	.	.	.	.	.	.	
.	.	.	.	.	.	.	.	.	.	.	
.	.	.	.	.	.	.	.	.	.	.	
.	.	.	.	2,45	0,10	16 700	1 000	99,10	38,86	5,60	
.	.	.	.	.	.	.	.	.	.	.	
.	.	.	.	.	.	.	.	.	.	.	
.	.	.	.	.	.	.	.	.	.	.	
.	.	.	.	.	.	.	.	.	.	.	
.	.	.	.	.	.	.	.	.	.	.	
.	.	.	.	.	.	.	.	.	.	.	
.	.	.	.	.	.	.	.	.	.	.	
3,50	.	145,90	41,69	0,32	4,57	2 300	32 050	417,10	83,44	11,88	
.	.	.	.	.	.	.	.	.	.	.	
0,20	.	8,40	42,00	.	0,60	.	5 000	30,00	50,00	6,00	
2,50	.	15,90	2,89	.	0,51	.	3 500	78,50	[1])153,92	22,12	
.	.	.	.	.	.	.	.	.	.	.	
.	.	.	.	.	.	.	.	.	.	.	
.	.	.	.	.	.	.	.	.	.	.	
1,50	.	30,60	20,40	.	.	.	.	.	.	.	
.	.	.	.	0,12	0,16	300	400	15,85	56,61	22,64	
7,70	.	200,80	26,08	2,89	5,94	19 300	42 000	640,55	71,52	10,30	
109,68	5,60	2959,04	25,63	52,48	25,67	421 400	235 350	5 774,29	73,89	8,79	
.	0,80	17,80	22,25	10,55	12,16	70 800	77 250	2 326,90	102,46	15,72	
117,38	6,40	3177,64	25,67	65,92	43,77	511 500	354 600	8 741,74	79,69	10,09	

Digitized by Google

Nachweisung der im Wirthschaftsjahre 1901 in den Gemeinde- und

Laufende Nummer.	Oberförsterei	Kapitel IV. Pflanzenerziehung.		Kapitel V. Ankauf von Samen und Pflänzlingen.		Kapitel VI. Schlag und Baumpflege.		Kapitel VII.	
				Kosten				Bewässerung.	
		Vorhandene Kampfläche.	Kosten.	für Samen.	für Pflänzlinge.	Fläche.	Kosten.	Grabenlänge.	Kosten.
		ha	ℳ	ℳ	ℳ	ha	ℳ	m	ℳ
1	2	43	44	45	46	47	48	49	50
									Bezirk
1	St. Quirin	.	.	55,40	118,15	8,20	110,90	.	.
2	Alberschweiler	0,200	153,75	42,00	89,61	3,60	108,00	.	.
3	Dagsburg	.	.	.	.	.	.	.	.
4	Pfalzburg	0,40	41,00	3,00	26,23	8,80	117,00	.	.
5	Saarburg	0,240	128,90	7,00	40,80	16,00	123,20	.	.
6	Bannstein	.	.	.	.	.	.	.	.
7	Bitsch-Süd	0,060	48,15	54,80	18,24	11,00	62,78	.	.
8	Bitsch-Nord	.	.	9,60	138,85	10,00	147,90	.	.
9	Lemberg	.	8,20	285,92	52,04	11,95	122,35	.	.
10	Saargemünd	0,030	32,80	412,86	3,80	18,00	91,71	.	.
11	Finstingen	.	.	.	6,60	5,00	10,50	.	.
12	Dieuze	0,240	260,64	.	.	11,39	90,00	.	.
13	Château-Salins	.	.	.	.	.	.	.	.
14	Albesdorf	0,346	185,42	4,15	9,00	40,00	116,00	.	.
15	Püttlingen	0,160	79,80	230,61	167,70	6,00	56,58	.	.
16	St. Avold	0,080	57,80	74,25	80,20	39,00	315,13	.	.
17	Falkenberg	0,070	46,80	504,00	347,56	93,61	231,10	.	.
18	Metz	0,440	391,30	118,92	498,24	82,10	390,10	.	.
19	Bolchen	0,050	8,00	208,48	497,51	9,00	41,74	.	.
20	Busendorf	.	.	411,05	70,16	13,20	41,80	.	.
21	Kedingen	0,040	30,00	118,40	251,85	60,00	136,40	.	.
22	Rombach	0,040	95,00	257,05	60,67	.	.	.	.
23	Diedenhofen	0,080	21,78	228,89	329,18	15,35	217,90	.	.
	Lothringen	2,186	1 589,34	3 026,38	2 806,39	462,20	2 540,09	.	.
	Unter-Elsaß	31,325	24 289,98	10 162,69	4 550,99	2 282,73	23 523,62	7 878	364,20
	Ober-Elsaß	27,367	26 074,12	5 108,81	6 451,38	2 936,29	27 736,56	3 998	423,45
	Zusammen	60,878	51 953,44	18 297,88	13 808,76	5 681,22	53 800,27	11 876	787,65

Digitized by Google

Anstaltswaldungen ausgeführten Kulturen und Verbesserungen. (Fortsetzung.)

Bodenpflege.					Kapitel VIII.	Kapitel IX. Insgemein.			Gesammtbetrag der Ausgaben.	Bemerkungen
Entwässerung. Neuanlagen.			Schutzgräben und Laubfänge.		Kulturgeräthe.	Bewehrungen und Verhegungen.		Sonstige Verbesserungen.		
Grabenlänge.	Kosten.	Grabenunterhaltung. Kosten.	Fläche.	Kosten.	Kosten.	Länge.	Kosten.			
m	ℳ	ℳ	ha	ℳ	ℳ	m	ℳ	ℳ	ℳ	
51	52	53	54	55	56	57	58	59	60	
Bothringen.										
561,5	.	45,92	.	.	.	.	.	22,00	587,97	
.	.	.	.	.	8,40	.	.	.	841,45	
.	.	.	.	.	.	.	.	.	.	
.	.	.	.	.	.	.	.	.	354,69	
720	72,00	.	.	.	.	.	.	29,00	676,10	
.	.	.	.	.	.	.	.	.	.	
.	.	.	.	.	.	.	.	74,65	646,50	
.	.	.	.	.	16,80	.	.	.	519,96	
.	.	.	0,80	17,75	.	.	.	.	1 100,41	
.	.	.	.	.	.	.	.	10,00	1 328,23	
.	.	.	.	.	.	.	.	46,80	87,80	
1 408	263,74	62,40	.	.	.	.	.	18,00	739,78	
.	.	.	.	.	.	.	.	855,62	1 061,27	
956	146,05	178,80	.	.	.	.	.	384,71	1 149,70	
.	34,20	.	1,40	30,00	.	.	13,75	45,00	3 641,19	
234	28,08	.	.	.	.	.	.	94,00	1 535,81	
.	.	34,40	.	.	4,50	.	.	545,48	2 556,71	
.	.	342,05	.	.	.	.	.	163,72	2 778,33	
.	.	.	.	.	.	.	.	538,84	2 246,84	
862	12,75	49,56	.	.	.	.	.	898,40	2 928,97	
80	16,00	161,00	.	.	.	100	10,00	858,53	2 163,08	
.	.	.	.	.	22,30	.	.	1 138,56	2 617,11	
1 700	25,00	192,00	.	.	.	.	.	994,43	3 329,45	
521,5	597,82	1 066,13	1,70	47,75	52,00	100	23,75	6 717,14	32 891,35	
2 945	463,45	749,50	11,20	474,13	1186,66	7 916	4152,96	8 919,17	137 849,33	
7 556	1414,27	453,47	13,25	649,35	1841,02	42 397	1858,72	4 467,10	131 324,14	
17022,5	2475,54	2 269,10	26,15	1171,23	3079,68	50 413	6035,43	20 103,41	302 064,82	

Digitized by Google

16. Nachweisung der im Wirthschaftsjahre 1901 in den Gemeinde- und Anstalt

Laufende Nummer.	Oberförsterei.	Waldbahnen.				Hol		
		Kosten für				Chauss		
		Neuanlage.			Reparaturen.	Im laufenden Jahre angefangene und auch beendete Strecken.		
		Länge.	im Ganzen.	für 1 Meter.		Länge.	Kosten im Ganzen.	für 1 Mete
		m	ℳ	ℳ	ℳ	m	ℳ	ℳ
1	2	3	4	5	6	7	8	9
								Bezir
1	Pfirt	.	.	.	.	.	.	.
2	Altkirch	.	.	.	.	.	.	.
3	Mülhausen	.	.	.	.	.	.	.
4	Masmünster	.	.	.	.	.	.	.
5	Sulz	.	.	.	.	.	.	.
6	Thann	.	.	.	.	.	.	.
7	St. Amarin	.	.	.	.	.	.	.
8	Gebweiler	.	.	.	.	.	.	.
9	Rufach	.	.	.	.	.	.	.
10	Münster	.	.	.	.	.	.	.
11	Colmar-West	.	.	.	.	.	.	.
12	Kayſersberg	.	.	.	.	.	.	.
13	Colmar-Oſt	.	.	.	.	.	.	.
14	Rappoltsweiler	.	.	.	.	.	.	.
15	Markirch	.	.	.	.	700	1 976,00	2,8
	Summe	.	.	.	.	700	1 976,00	2,8

Digitized by Google

...aldungen ausgeführten Wegebauten und Wegeverbesserungen.

...bfuhrwege.

...straßen.		Versteinte- ꝛc. Wege.					Bemerkungen.
...au.		Neubau.					
		Im laufenden Jahre angefangene und auch beendete Strecken.					
*) Für theilweise Aus-führungen.	Kosten für Reparaturen.	Länge.	Kosten im Ganzen.	Kosten für 1 Meter.	*) Für theilweise Aus-führungen.	Kosten für Reparaturen.	
ℳ	ℳ	m	ℳ	ℳ	ℳ	ℳ	
10	11	12	13	14	15	16	
Ober-Elsaß.							
.	.	1 981,00	1 386,51	0,70	.	6 223,02	
.	.	160,00	73,84	0,46	.	1 833,90	
.	.	.	.	.	.	585,05	
.	.	1 899,00	2 577,45	1,35	300,00	2 082,70	
.	.	.	.	.	.	3 151,28	
.	.	3 422,66	4 680,43	1,36	1 645,81	2 854,49	
.	.	.	.	.	.	2 562,68	
.	100,43	.	.	.	.	887,69	
.	.	.	.	.	.	6 943,51	
.	.	14 587,30	49 949,30	3,42	5 807,52	8 381,58	
.	.	1 105,00	1 390,29	1,26	.	4 043,70	
.	380,30	.	.	.	2 080,80	12 101,82	
.	.	.	.	.	.	.	
.	538,15	2 986,00	4 049,63	1,36	.	3 771,87	
.	260,00	440,00	748,00	1,70	2 752,30	5 177,36	
.	1 278,88	26 580,96	64 855,45	2,44	12 586,43	60 600,65	

*) Geldaufwand für solche Wegestrecken, an welchen nicht sämmtliche Arbeiten im laufenden Wirthschaftsjahre zur Ausführung gebracht worden sind.

Digitized by Google

Nachweisung der im Wirthschaftsjahre 1901 in den Gemeinde- und Anstalt

Laufende Nummer.	Oberförsterei.	Schlittwege.				Niveau-Fußpfade.			
		Neubau.			Kosten für Reparaturen.	Neubau.			Kosten für Reparaturen.
		Länge.	Kosten im Ganzen.	Kosten für 1 Meter.		Länge.	Kosten im Ganzen.	Kosten für 1 Meter.	
		m	ℳ	ℳ	ℳ	m	ℳ	ℳ	ℳ
1	2	17	18	19	20	21	22	23	24
									Bezirk
1	Pfirt	.	.	.	.	.	.	.	.
2	Altkirch	.	.	.	.	.	.	.	.
3	Mülhausen	.	.	.	.	.	.	.	.
4	Masmünster	.	.	.	.	500	39,60	0,08	.
5	Sulz	.	.	.	.	.	.	.	550,3
6	Thann	.	.	.	.	.	.	.	49,0
7	St. Amarin	.	.	.	.	350	35,00	0,10	908,1
8	Gebweiler	.	.	.	.	1 363	339,82	0,24	305,2
9	Rufach	.	.	.	25,80	[1]) 1 900	95,00	0,05	73,0
10	Münster	200	80,00	0,40	232,80	2 980	578,20	0,19	701,4
11	Colmar-West	.	.	.	.	.	.	.	333,2
12	Kayſersberg	.	.	.	.	.	.	.	187,5
13	Colmar-Oſt	.	.	.	.	.	.	.	.
14	Rappoltsweiler . . .	.	.	.	153,75	.	.	.	191,1
15	Markirch	200	18,80	0,09	31,60	2 736	442,30	0,16	1 183,0
	Summe . . .	400	98,80	0,25	443,95	9 829	1 529,92	0,16	4 482,6

Digitized by Google

›aldungen ausgeführten Wegebauten und Wegeverbesserungen. (Fortsetzung.)

Ausgaben für die Forstwege-aufseher.	*) Zum Bau und zur Unterhaltung der durch die Forsten führenden Bezirks-, Kommunal- ꝛc. Wege.	Gesammtbetrag für Wegebauten und Verbesserungen.	Geldwerth für geleistete Forststraf-arbeiten.	Wegeauflagen der Berechtigten, freiwillige Beitragsleistungen, sowie Geldwerth der Frohndienste.	Bemerkungen.
ℳ	ℳ	ℳ	ℳ	ℳ	
25	26	27	28	29	
Ober-Elsaß.					
.	.	7 609,53	.	512,40	[1]) Forstschutzpfade.
.	.	1 907,74	.	.	
.	.	585,05	.	.	
.	.	4 999,75	.	.	
.	.	3 701,64	20,00	240,00	
.	.	9 230,33	454,00	122,00	
.	.	3 505,81	20,00	.	
.	.	1 633,17	.	.	
600,00	.	7 737,31	.	25,40	
.	.	65 730,81	283,80	.	
.	.	5 767,22	.	.	
2 810,00	.	17 560,42	.	288,20	
.	.	.	.	.	
1 480,00	336,00	10 520,52	34,00	147,83	
1 680,00	.	14 269,41	160,00	.	
6 570,00	336,00	154 758,71	971,80	1 335,83	

*) Mit Ausschluß der Bezahlung der Forstwegeaufseher.

Digitized by Google

Nachweisung der im Wirthschaftsjahre 1901 in den Gemeinde- und Anstalt

Laufende Nummer.	Oberförsterei.	Waldbahnen.				Holz-		
		Kosten für				Chaussirte		
		Neuanlage			Reparaturen.	Neu-		
		Länge. m	im Ganzen. ℳ	für 1 Meter. ℳ	ℳ	Im laufenden Jahre angefangene und auch beendete Strecken.		
						Länge. m	Kosten im Ganzen. ℳ	Kosten für 1 Meter. ℳ
1	2	3	4	5	6	7	8	9
								Bezirk
1	Schlettstadt	.	.	.	.	.	.	.
2	Weiler	.	.	.	.	.	.	.
3	Erstein	.	.	.	.	.	.	.
4	Barr	.	.	.	828,60	.	.	.
5	Rothau	.	.	.	.	.	.	.
6	Schirmeck	.	.	.	.	.	.	.
7	Oberehnheim	.	.	.	.	.	.	.
8	Lützelhausen	.	.	.	.	.	.	.
9	Haslach	.	.	.	.	.	.	.
10	Straßburg	.	.	.	.	.	.	.
11	Wasselnheim	.	.	.	.	1 454	1 013,76	0,70
12	Zabern	.	.	.	.	500	2 566,20	5,13
13	Buchsweiler	.	.	.	.	.	.	.
14	Ingweiler	.	.	.	.	.	.	.
15	Lützelstein-Süd	.	.	.	.	.	.	.
16	Lützelstein-Nord	.	.	.	.	.	.	.
17	Saarunion	.	.	.	.	.	.	.
18	Bischweiler	.	.	.	.	.	.	.
19	Selz	.	.	.	.	.	.	.
20	Weißenburg	.	.	.	.	.	.	.
21	Lembach	.	.	.	.	200	496,00	2,48
22	Niederbronn	.	.	.	.	.	.	.
	Summe	.	.	.	828,60	2 154	4 075,96	1,89

Digitized by Google

…waldungen ausgeführten Wegebauten und Wegeverbesserungen. (Fortsetzung.)

…bfuhrwege.							Bemerkungen.
Straßen.		Versteinte- ꝛc. Wege.					
…bau.	Kosten für Reparaturen.	Neubau.				Kosten für Reparaturen.	
		Im laufenden Jahre angefangene und auch beendete Strecken.			Für theilweise Ausführungen.		
		Länge.	Kosten				
			im Ganzen.	für 1 Meter.			
Für theilweise Ausführungen.							
ℳ	ℳ	m	ℳ	ℳ	ℳ	ℳ	
10	11	12	13	14	15	16	
Unter-Elsaß.							
.	.	1 121	1 327,33	1,19	.	4 731,07	
.	.	1 815	1 014,72	0,56	.	2 070,70	
.	.	.	.	.	.	665,30	
.	.	205	117,50	0,57	.	1 404,18	
.	.	1 826	4 371,46	2,39	800,00	4 739,20	
725,30	.	.	.	.	.	383,50	
.	5 596,97	2 212	4 884,33	2,21	1 250,00	5 685,79	
.	.	70	210,00	3,00	.	12 355,37	
75,90	.	.	.	.	.	2 578,90	
.	.	450	630,00	1,40	.	1 203,88	
.	4 746,63	264	607,51	2,30	.	1 629,40	
.	782,50	915	862,80	0,94	.	378,72	
.	.	1 138	793,65	0,70	276,70	1 333,38	
.	49,60	.	.	.	.	438,02	
.	.	.	.	.	.	59,85	
.	.	.	.	.	.	.	
.	.	891	2 754,33	3,09	.	5 093,54	
.	.	2 240	2 101,01	0,94	.	1 333,33	
.	.	.	.	.	.	4 176,10	
.	.	762	362,80	0,48	168,40	1 335,61	
.	.	721	423,04	2,49	.	2 099,10	
.	.	2 761	1 412,95	0,51	.	1 878,36	
.	11 976,90	17 391	21 873,43	1,26	2 495,10	55 573,50	

Digitized by Google

Nachweisung der im Wirthschaftsjahre 1901 in den Gemeinde- und Anstalts-

Laufende Nummer.	Oberförsterei.	Schlittwege.				Niveau-Fußpfade.			
		Neubau.			Kosten für Reparaturen.	Neubau.			Kosten für Reparaturen.
		Länge	Kosten im Ganzen.	Kosten für 1 Meter.		Länge.	Kosten im Ganzen.	Kosten für 1 Meter.	
		m	ℳ	ℳ	ℳ	m	ℳ	ℳ	ℳ
1	2	17	18	19	20	21	22	23	24
									Bezirk
1	Schlettstadt	.	.	.	.	.	.	.	.
2	Weiler	.	.	.	.	1 200	201,70	0,17	.
3	Erstein	.	.	.	.	.	.	.	.
4	Barr	260	26,40	0,10	1 677,00	2 358	385,20	0,16	232,80
5	Rothau	.	.	.	.	6 012	520,96	0,09	.
6	Schirmeck	.	.	.	.	.	.	.	.
7	Oberehnheim	.	.	.	.	.	.	.	643,50
8	Lützelhausen	250	26,90	0,11	.	714	49,98	0,07	548,20
9	Haslach	.	.	.	.	.	.	.	.
10	Straßburg	.	.	.	.	.	.	.	.
11	Wasselnheim	.	.	.	.	.	.	.	.
12	Zabern	.	.	.	.	.	.	.	.
13	Buchsweiler	.	.	.	.	650	47,00	0,07	.
14	Ingweiler	.	.	.	.	.	.	.	.
15	Lützelstein-Süd	.	.	.	.	.	.	.	.
16	Lützelstein-Nord	.	.	.	.	.	.	.	.
17	Saarunion	.	.	.	.	.	.	.	.
18	Bischweiler	.	.	.	.	.	.	.	.
19	Selz	.	.	.	.	.	.	.	.
20	Weißenburg	.	.	.	.	.	.	.	.
21	Lembach	.	.	.	.	889	80,01	0,09	12,00
22	Niederbronn	.	.	.	.	545	27,25	0,05	.
	Summe	510	53,30	0,11	1 677,00	12 368	1 312,10	0,11	1 436,54

Digitized by Google

waldungen ausgeführten Wegebauten und Wegeverbesserungen. (Fortsetzung.)

Ausgaben für die Forstwege-aufseher.	*) Zum Bau und zur Unterhaltung der durch die Forsten führenden Bezirks-, Kommunal- ꝛc. Wege.	Gesammtbetrag für Wegebauten und Verbesserungen.	Geldwerth für geleistete Forststraf-arbeiten.	Wegeauflagen der Berechtigten, freiwillige Beitragsleistungen, sowie Geldwerth der Frohndienste.	Bemerkungen.
ℳ	ℳ	ℳ	ℳ	ℳ	
25	26	27	28	29	
Unter-Elsaß.					
.	.	6 058,40	.	.	
.	.	3 287,12	.	.	
.	.	665,80	32,00	.	
.	.	4 671,68	.	.	
.	.	10 431,62	.	.	
.	.	1 108,80	4,40	.	
1 080,00	.	19 140,83	.	.	
.	.	13 190,45	.	.	
.	.	2 654,80	.	.	
2 638,14	.	4 472,02	216,00	.	
586,24	.	8 583,54	.	325,00	
.	.	4 590,22	.	.	
.	.	2 450,73	30,25	.	
.	.	487,62	.	.	
.	.	59,85	.	.	
.	.	.	.	.	
.	.	7 847,87	.	.	
.	.	3 434,34	.	.	
.	.	4 176,10	60,00	85,20	
.	.	1 866,81	6,00	.	
.	.	3 110,15	25,80	.	
.	.	3 318,56	.	.	
4 304,38	.	105 606,81	374,45	410,20	

Digitized by Google

Nachweisung der im Wirthschaftsjahre 1901 in den Gemeinde- und Anstalts

Laufende Nummer.	Oberförsterei.	Waldbahnen.				Holz-		
		Kosten für				Chaussirte		
						Neu-		
		Neuanlage			Reparaturen.	Im laufenden Jahre angefangene und auch beendete Strecken.		
		Länge.	im Ganzen.	für 1 Meter.		Länge.	Kosten	
							im Ganzen.	für 1 Meter.
		m	ℳ	ℳ	ℳ	m	ℳ	ℳ
1	2	3	4	5	6	7	8	9
								Bezirk
1	St. Quirin	.	.	.	.	.	.	.
2	Alberschweiler	.	.	.	.	.	.	.
3	Dagsburg	.	.	.	.	.	.	.
4	Pfalzburg	.	.	.	.	.	.	.
5	Saarburg	.	.	.	.	.	.	.
6	Bannstein	.	.	.	.	.	.	.
7	Bitsch-Süd	.	.	.	.	.	.	.
8	Bitsch-Nord	.	.	.	.	.	.	.
9	Lemberg	.	.	.	.	.	.	.
10	Saargemünd	.	.	.	.	.	.	.
11	Finstingen	.	.	.	.	.	.	.
12	Dieuze	.	.	.	.	.	.	.
13	Château-Salins	.	.	.	.	.	.	.
14	Albesdorf	.	.	.	.	.	.	.
15	Püttlingen	.	.	.	.	.	.	.
16	St. Avold	.	.	.	.	.	.	.
17	Falkenberg	.	.	.	.	.	.	.
18	Metz	.	.	.	.	.	.	.
19	Bolchen	.	.	.	.	.	.	.
20	Busendorf	.	.	.	.	.	.	.
21	Kedingen	.	.	.	.	.	.	.
22	Rombach	.	.	.	.	.	.	.
23	Diedenhofen	.	.	.	.	.	.	.
	Lothringen	.	.	.	.	.	.	.
	Unter-Elsaß	.	.	.	828,60	2 154	4 075,96	1,89
	Ober-Elsaß	.	.	.	.	700	1 976,00	2,82
	Zusammen	.	.	.	828,60	2 854	6 051,96	2,12

Digitized by Google

waldungen ausgeführten Wegebauten u. Wegeverbesserungen. (Fortsetzung.)

abfuhrwege.

Straßen.		Versteinte- ꝛc. Wege.					Bemerkungen.
bau.		Neubau.					
	Kosten für Reparaturen.	Im laufenden Jahre angefangene und auch beendete Strecken.			*) Für theilweise Ausführungen.	Kosten für Reparaturen.	
*) Für theilweise Ausführungen.		Länge.	Kosten im Ganzen.	Kosten für 1 Meter.			
ℳ	ℳ	m	ℳ	ℳ	ℳ	ℳ	
10	11	12	13	14	15	16	

Lothringen.

.	.	.	.	.	.	1 369,90
.	.	.	.	.	.	74,40
.	.	.	.	.	.	.
.	.	.	.	.	.	84,10
.	.	.	.	.	.	41,80
.	.	.	.	.	.	.
.	.	.	.	.	.	33,40
.	.	.	.	.	.	43,30
.	.	.	.	.	.	118,90
.	.	.	.	.	.	509,34
.	.	.	.	.	.	177,84
.	.	.	.	.	.	180,15
.	93,40	.	.	.	.	.
.	.	840	285,60	0,34	.	160,70
.	.	.	.	.	.	50,25
.	.	.	.	.	.	300,60
.	.	.	.	.	.	157,00
.	.	.	.	.	.	137,00
.	.	522	78,30	0,15	.	198,30
.	.	.	.	.	.	435,40
.	.	40	16,00	0,40	6,00	378,40
.	.	166	120,60	0,73	21,00	637,55
.	.	.	.	.	.	681,62
.	93,40	1 568	500,50	0,32	27,00	5 769,95
.	11 976,90	17 391	21 873,43	1,26	2 495,10	55 573,50
.	1 278,88	26 580,96	64 855,45	2,44	12 586,43	60 600,65
.	13 349,18	45 539,96	87 229,38	1,92	15 108,53	121944,10

*) Geldaufwand für solche Wegestrecken, an welchen nicht sämmtliche Arbeiten im laufenden Wirthschaftsjahre zur Ausführung gebracht worden sind.

Digitized by Google

Nachweiſung der im Wirthſchaftsjahre 1901 in den Gemeinde- und Anſtalts-

Laufende Nummer.	Oberförſterei.	Schlittwege.				Niveau-Fußpfade.			
		Neubau.			Koſten für Reparaturen.	Neubau.			Koſten für Reparaturen.
		Länge.	Koſten			Länge.	Koſten		
			im Ganzen.	für 1 Meter.			im Ganzen.	für 1 Meter.	
		m	ℳ	ℳ	ℳ	m	ℳ	ℳ	ℳ
1	2	17	18	19	20	21	22	23	24
									Bezirk
1	St. Quirin	.	.	.	.	.	.	.	.
2	Alberſchweiler	.	.	.	.	.	.	.	.
3	Dagsburg	.	.	.	.	.	.	.	.
4	Pfalzburg	.	.	.	.	.	.		.
5	Saarburg	.	.	.	.	.	.	.	.
6	Bannſtein	.	.	.	.	.	.	.	.
7	Bitſch-Süd	.	.	.	.	.	.		.
8	Bitſch-Nord	.	.	.	.	.	.	.	.
9	Lemberg	.	.	.	.	.	.	.	.
10	Saargemünd	.	.	.	.	.	.	.	.
11	Finſtingen	.	.	.	.	.	.	.	.
12	Dieuze	.	.	.	.	.	.	.	.
13	Château-Salins	.	.	.	.	.	.	.	.
14	Albesdorf	.	.	.	.	1 000	20,00	0,02	.
15	Püttlingen	.	.	.	.	.	.	.	.
16	St. Avold	.	.	.	.	.	.	.	.
17	Falkenberg	.	.	.	.	.	.	.	.
18	Metz	.	.	.	.	.	.	.	.
19	Bolchen	.	.	.	.	.	.	.	.
20	Buſendorf	.	.	.	.	.	.	.	.
21	Kedingen	.	.	.	.	.	.	.	.
22	Rombach	.	.	.	.	3 242	393,69	0,09	13,00
23	Diedenhofen	.	.	.	.	.	.	.	.
	Lothringen	.	.	.	.	4 242	313,29	0,07	13,00
	Unter-Elſaß	510	53,30	0,11	1 677,00	12 368	1 312,10	0,11	1 436,54
	Ober-Elſaß	400	98,80	0,25	443,95	9 829	1 529,92	0,16	4 482,63
	Zuſammen	910	152,10	0,17	2 120,95	26 439	3 155,31	0,12	5 932,17

Digitized by Google

valdungen ausgeführten Wegebauten und Wegeverbesserungen. (Fortsetzung.)

Ausgaben für die Forstwege-aufseher. ℳ	*) Zum Bau und zur Unterhaltung der durch die Forsten führenden Bezirks-, Kommunal- ꝛc. Wege. ℳ	Gesammtbetrag für Wegebauten und Verbesserungen. ℳ	Geldwerth für geleistete Forststraf-arbeiten. ℳ	Wegeauflagen der Berechtigten, freiwillige Beitragsleistungen, sowie Geldwerth der Frohndienste. ℳ	Bemerkungen.
25	26	27	28	29	
Lothringen.					
.	.	1 369,90	.	.	
.	.	74,40	.	.	
.	.	.	.	.	
.	.	84,10	3,00	.	
.	.	41,80	.	.	
.	.	.	.	.	
.	.	33,40	.	.	
.	.	43,30	.	.	
.	.	118,90	.	.	
.	.	509,34	.	60,00	
.	.	177,84	.	.	
.	.	180,15	.	.	
.	.	93,40	.	.	
.	.	466,30	.	.	
.	.	50,25	.	.	
.	.	300,60	.	.	
.	.	157,00	.	.	
.	.	137,00	.	.	
.	.	276,60	.	.	
.	.	435,40	.	.	
.	30,00	430,40	.	.	
.	.	1 085,44	.	.	
.	.	681,62	.	.	
.	30,00	6 747,14	3,00	60,00	
4 304,38	,	105 606,81	374,45	410,20	
6 570,00	336,00	154 758,71	971,80	1 335,83	
10 874,38	366,00	267 112,66	1 349,25	1 806,03	

*) Mit Ausschluß der Bezahlung der Forstwegeaufseher.

Digitized by Google

17. Uebersicht über den Stand der Arbeitslöhne in den Staats-

Laufende Nummer.	Oberförsterei.	Mittlerer Betrag des Tagelohnes in der					Mittlerer				Der durchschnittliche Verdienst eines Mannes beträgt im	
		Haungszeit.	Kulturzeit				Haulohn für 1 Festmeter Bau- und Nutzholz (excl. Rück- u. Schlittlohn)		Hau- und Setzlohn für 1 Raummeter Scheitholz für			
			im Frühjahre.		im Herbste.							
		Für Männer.	Männer.	Frauen.	Männer.	Frauen.	für Laubholz.	für Nadelholz.	für Laubholz.	für Nadelholz.	Frühjahre und Sommer	Herbste und Winter
		ℳ	ℳ	ℳ	ℳ	ℳ	ℳ	ℳ	ℳ	ℳ	pro Tag. ℳ	ℳ
1	2	3	4	5	6	7	8	9	10	11	12	13
	Bezirk Ober-Elsaß.											
1	Pfirt	1,80	2,00	1,30	2,00	1,30	0,60	0,60	0,90	0,90	2,00	1,80
2	Hart-Süd	1,60	2,40	1,55	2,30	1,45	1,40	1,40	1,40	1,40	2,40	2,30
3	Hart-Nord	2,10	2,30	1,60	2,20	1,40	1,10	1,10	1,30	1,30	2,30	2,10
4	Gebweiler	2,80	2,40	1,80	2,20	1,60	1,00	1,00	0,80	0,80	2,40	2,20
5	Münster	2,60	2,40	1,60	2,20	1,60	1,20	1,00	1,10	1,10	2,40	2,20
6	Colmar-West	2,20	2,20	1,80	2,20	1,80	1,00	1,00	1,00	1,00	2,20	2,00
7	Kayersberg	2,00	2,10	1,50	2,10	1,50	.	1,20	.	1,20	2,10	2,10
8	Colmar-Ost	2,20	2,20	1,60	2,20	1,60	1,00	1,00	1,10	1,10	2,20	2,20
9	Rappoltsweiler	2,80	2,50	1,40	2,10	1,30	0,80	0,80	1,00	1,00	2,60	2,20
	Durchschnittlich . .	2,23	2,28	1,57	2,17	1,51	1,01	1,01	1,08	1,09	2,29	2,12
	Bezirk Unter-Elsaß.											
10	Weiler	2,00	2,00	1,20	2,00	1,20	0,90	0,90	1,00	1,00	2,00	2,00
11	Rothau	2,40	2,00	1,30	2,00	1,30	1,20	1,20	1,00	1,00	2,30	2,00
12	Schirmeck	2,40	2,00	1,20	2,00	1,20	1,00	1,00	1,00	1,00	2,20	1,80
13	Oberehnheim	2,55	2,25	1,25	1,90	1,20	1,20	1,20	1,00	1,00	2,50	2,00
14	Lützelhausen	2,40	2,00	1,20	2,00	1,20	1,20	1,20	1,10	1,10	2,20	2,00
15	Haslach	2,00	2,20	1,40	2,00	1,30	0,95	0,80	1,00	1,00	2,20	2,00
16	Wasselnheim	2,50 * 3,00	2,40	1,50	2,00	1,25	0,80	0,70	1,00	0,80	2,70	2,00
17	Zabern	2,50	2,20	1,30	2,00	1,25	0,80	0,80	0,90	0,90	2,40	2,20
18	Buchsweiler	1,80	2,00	1,35	2,00	1,35	0,80	1,20	0,90	0,90	2,00	1,80
19	Ingweiler	2,00	2,00	1,40	1,80	1,30	0,80	0,80	0,90	0,90	2,00	1,90
20	Lützelstein-Süd	1,60	1,70	1,25	1,00	1,20	0,60	0,65	0,90	0,90	1,80	1,60
21	Lützelstein-Nord	2,00	2,00	1,20	1,80	1,10	0,70	0,70	0,80	0,80	2,00	2,00
22	Saarunion	1,80	2,00	1,60	1,80	1,40	1,00	1,00	1,10	1,10	2,00	1,80
23	Bischweiler	2,00	2,10	1,20	2,10	1,20	0,75	.	1,00	.	2,10	2,00
24	Hagenau-Ost	2,10	2,10	1,20	2,10	1,20	0,80	0,70	0,80	0,80	2,10	2,10
25	Hagenau-West	1,80	2,10	1,20	1,80	1,20	0,90	0,90	1,00	1,00	2,00	1,80
26	Selz	1,50	1,70	1,10	1,70	1,10	0,40	0,40	0,80	0,80	1,70	1,50
27	Weißenburg	1,50	1,60	1,10	1,30	0,90	0,70	0,70	0,85	0,85	1,60	1,30
28	Lembach	1,80	2,00	1,40	1,80	1,20	0,70	0,70	0,90	0,90	2,00	1,80
29	Niederbronn	2,00	2,20	1,30	2,00	1,20	0,70	0,65	1,00	0,90	2,20	2,00
	Durchschnittlich . .	2,01 * 3,00	2,04	1,28	1,89	1,21	0,85	0,84	0,95	0,93	2,10	1,88

* Tagelöhne für Fällungsarbeiten im Sommer.

Digitized by Google

und ungetheilten Waldungen für das Rechnungsjahr 1901.

Laufende Nummer.	Oberförsterei.	Mittlerer Betrag des Tagelohnes in der					Mittlerer				Der durchschnittliche Verdienst eines Mannes beträgt im	
		Haungszeit.	Kulturzeit				Haulohn für 1 Festmeter Bau- und Nutzholz		Hau- und Setzlohn für 1 Raummeter Scheitholz			
			im Frühjahre.		im Herbste.		(excl. Rück- u. Schlittlohn)					
							für		für		Frühjahre und Sommer	Herbste und Winter
		Für Männer.	Männer.	Frauen.	Männer.	Frauen.	Laubholz.	Nadelholz.	Laubholz.	Nadelholz.	pro Tag.	
		ℳ	ℳ	ℳ	ℳ	ℳ	ℳ	ℳ	ℳ	ℳ	ℳ	ℳ
1	2	3	4	5	6	7	8	9	10	11	12	13
	Bezirk Lothringen.											
30	St. Quirin	3,00	2,40	1,20	2,20	1,20	1,00	1,00	0,95	0,95	2,70	2,20
31	Alberschweiler	2,40	2,40	1,50	2,40	1,50	0,90	0,90	1,00	1,00	2,50	2,40
32	Dagsburg	2,20	2,20	1,60	1,80	1,30	0,90	0,90	0,90	0,90	2,20	1,80
33	Pfalzburg	2,20	2,20	1,80	2,20	1,20	1,05	1,00	1,00	1,00	2,80	2,10
34	Saarburg	2,00	2,40	1,40	2,20	1,20	1,20	.	1,10	.	2,40	2,00
35	Bannstein	2,30	2,40	1,40	2,40	1,40	0,80	0,70	1,10	1,10	2,40	2,30
36	Bitsch-Süd	2,20	2,20	1,40	2,20	1,40	0,80	0,80	1,10	1,10	2,40	2,50
37	Bitsch-Nord	2,00	2,20	1,40	2,00	1,30	0,70	0,70	0,80	0,80	2,20	2,00
38	Lemberg	1,80	2,00	1,20	1,90	1,20	1,10	1,10	1,20	1,20	2,00	1,85
39	Saargemünd	2,10	2,40	1,80	2,00	1,40	1,00	1,00	0,90	.	2,30	1,80
40	Finstingen	1,60	1,80	1,30	1,60	1,30	1,10	.	1,00	.	1,80	1,60
41	Dieuze	1,80	2,00	1,50	1,90	1,40	1,10	.	1,15	.	2,00	1,80
42	Château-Salins	1,60	2,00	1,30	1,90	1,25	1,20	.	1,35	.	2,00	1,60
43	Albesdorf	1,60	2,00	1,40	2,00	1,36	1,10	1,10	1,10	1,10	2,00	1,80
44	Püttlingen	2,00	2,00	1,50	2,00	1,50	1,10	.	1,20	.	2,00	2,00
45	St. Avold	1,80	2,00	1,40	1,80	1,20	1,10	1,10	1,20	1,20	2,00	1,80
46	Falkenberg	1,60	2,00	1,60	1,60	1,20	1,00	.	1,20	.	2,00	1,60
47	Metz	2,60	2,95	1,60	2,85	1,60	1,60	.	1,60	.	2,85	2,60
48	Bolchen	2,50	2,20	1,40	2,20	1,20	1,00	1,00	1,00	1,00	2,50	2,50
49	Busendorf	1,80	1,80	1,20	1,80	1,20	0,80	.	1,00	.	1,80	1,80
50	Kedingen	1,80	2,00	1,40	1,80	1,30	1,10	.	1,10	.	2,00	1,60
51	Rombach	3,40	3,40	1,80	3,40	1,60	1,30	.	1,40	.	3,40	3,40
52	Diedenhofen	2,50	2,70	1,30	2,50	1,30	1,20	.	1,10	.	2,70	2,50
	Durchschnittlich	2,12	2,25	1,43	2,12	1,33	1,09	1,02	1,11	1,04	2,30	2,07
	Durchschnittlich für die drei Bezirke	2,12 * 3,00	2,19	1,43	2,06	1,35	0,98	0,96	1,05	1,02	2,28	2,02

Digitized by Google

18. Zusammenstellung der Ist-Einnahmen und der fortdauernden Antheil an den ungetheilten Waldungen

Laufende Nummer.	Oberförsterei.	Einnahmen.						
		Für Holz. ℳ	Für Forstnebennutzungen. ℳ	Aus der Jagd. ℳ	Von Nebenbetriebsanstalten. ℳ	Beiträge der Gemeinden und Anstalten zu den Forstverwaltungs- und Forstschutzkosten. ℳ	Sonstige Einnahmen. ℳ	Summe der Einnahmen. ℳ
1	2	3	4	5	6	7	8	9
								Bezirk
1	Pfirt	30078,60	4608,42	86,00	.	5014,50	.	39737,52
2	Altkirch	.	.	.	.	5936,12	.	5936,12
3	Mülhausen	.	.	.	.	2583,12	.	2583,12
4	Hart-Süd	106734,55	5130,85	3740,50	.	.	67,50	115673,40
5	Hart-Nord	133356,40	2498,29	7157,40	.	5,00	1636,71	144653,80
6	Masmünster	.	.	.	.	3332,42	.	3332,42
7	Sulz	.	.	.	.	3419,68	.	3419,68
8	Thann	.	.	.	.	5416,21	.	5416,21
9	St. Amarin	.	.	.	.	6147,58	.	6147,58
10	Gebweiler	195407,80	2535,15	485,00	.	2719,53	31,18	201178,66
11	Rufach	.	.	.	.	4511,17	.	4511,17
12	Münster	46144,56	262,30	180,00	.	7081,85	10,00	53678,71
13	Colmar-West	.	13,60	55,00	.	3513,99	.	3582,59
14	Kayserberg	6954,20	169,00	50,00	.	5128,56	3,50	12305,26
15	Colmar-Ost	14337,55	234,40	390,50	.	3838,96	10,00	18811,41
16	Rappoltsweiler	81459,21	972,30	80,00		3362,98	.	85874,49
17	Markirch	.	.	.	.	5531,63	.	5531,63
	Summe	614472,87	16424,31	12174,40	.	67543,20	1758,89	712373,67
	Bezirksverwaltung	.	.	.	.	.	479,54	479,54
	Zusammen	614472,87	16424,31	12174,40	.	67543,20	2238,43	712853,21

Digitized by Google

Ausgaben für die Staatswaldungen und den auf den Staat entfallenden für das Rechnungsjahr 1901.

Ausgaben.						
Für die Forstabtheilungen bei den Bezirkspräsidien. ℳ	Für die Oberförster. ℳ	Für das Forstschutzpersonal. ℳ	Sonstige persönliche Verwaltungsausgaben, Kosten der Gelderhebung und Auszahlung. ℳ	Materielle Verwaltungs- und Betriebskosten. ℳ	Für außerordentliche Arbeitshülfe, Remunerationen und Unterstützungen, Umzugskosten, sowie Porto- und Frachtkosten. ℳ	Summe der fortdauernden Ausgaben. ℳ
10	11	12	13	14	15	16
Ober-Elsaß.						
.	5720,00	1512,50	636,23	8884,42	.	16753,15
.	8650,00	.	.	.	.	8650,00
.	8450,00	.	.	.	.	8450,00
.	8650,00	13880,00	970,05	40773,61	.	64273,66
.	7250,00	19832,50	1202,77	56669,69	.	84955,16
.	5450,00	.	.	.	.	5450,00
.	7200,00	.	.	.	.	7200,00
.	8200,00	.	.	.	.	8200,00
.	5870,00	.	.	.	.	5870,00
.	5550,00	14410,00	1953,72	69534,87	.	91448,59
.	7900,00	.	.	.	.	7900,00
.	6542,50	4165,00	785,21	14263,76	.	25756,47
.	7150,00	.	1,01	1058,38	.	8209,39
.	5520,00	1850,00	139,56	6034,98	.	13544,54
.	7300,00	3350,00	225,34	4828,63	.	15703,97
.	8200,00	6037,50	1215,64	31890,19	.	47343,33
.	5220,00	.	.	.	.	5220,00
.	118822,50	65037,50	7129,73	233938,53	.	424928,26
.	.	* 5354,83	.	28608,46	3059,65	37022,94
.	118822,50	70392,33	7129,73	262546,99	3059,65	461951,20

* Dem Bezirkspräsidenten aus dem Centralfonds zur Verfügung gestellte Beträge.

Digitized by Google

Zusammenstellung der Ist-Einnahmen und der fortdauernden Antheil an den ungetheilten Waldungen

Laufende Nummer.	Oberförsterei.	Einnahmen.						
		Für Holz. ℳ	Für Forstnebennutzungen. ℳ	Aus der Jagd. ℳ	Von Nebenbetriebsanstalten. ℳ	Beiträge der Gemeinden und Anstalten zu den Forstverwaltungs- und Forstschutzkosten. ℳ	Sonstige Einnahmen. ℳ	Summe der Einnahmen. ℳ
1	2	3	4	5	6	7	8	9
								Bezirk
18	Schlettstadt	.	.	.	.	4790,78	.	4790,78
19	Weiler	157807,35	1491,28	497,00	.	2467,44	0,45	162263,52
20	Erstein	.	.	.	.	3266,12	.	3266,12
21	Barr	.	.	.	.	3853,64	.	3853,64
22	Rothau	18745,10	778,50	190,00	.	4105,01	.	23818,61
23	Schirmeck	475622,55	2227,95	1499,00	[1]) 43012,67	761,84	47,35	523171,36
24	Oberehnheim . . .	10049,50	570,25	155,00	.	5567,49	64,79	16407,03
25	Lützelhausen . . .	55615,00	117,60	285,31	[2]) 100,00	3486,61	.	59604,52
26	Haslach	132430,10	3525,00	192,00	[2]) 4,00	2902,19	20,00	139073,34
27	Straßburg	.	.	.	.	3353,16	.	3353,16
28	Wasselnheim . . .	83826,40	885,50	838,00	[2]) 8,00	2976,49	10,00	88544,39
29	Zabern	331481,76	12883,55	2891,00	[2]) 500,00	1749,49	208,41	349714,21
30	Buchsweiler . . .	92732,25	1168,92	431,84	.	4167,60	.	98500,11
31	Ingweiler	184434,32	5164,74	691,00	.	1451,23	98,26	191839,55
32	Lützelstein-Süd . .	156744,64	5052,04	1273,00	.	1110,80	79,70	164240,18
33	Lützelstein-Nord . .	165725,98	5086,87	1419,50	.	281,33	130,11	172643,84
34	Saarunion	36598,95	1252,70	1255,00	.	5678,70	.	44785,35
35	Bischweiler	22650,95	636,40	448,00	.	3336,53	.	27071,88
36	Hagenau-Ost . . .	160726,55	3118,88	1423,75	.	22603,04	440,16	182312,38
37	Hagenau-West . .	196963,68	7261,44	2422,25	.	21842,50	2229,12	230718,99
38	Selz	39608,80	1090,40	114,50	.	3659,67	3,20	44476,57
39	Weißenburg . . .	37400,15	2203,65	673,50	.	6288,02	.	46565,32
40	Lembach	102923,85	2868,75	1131,00	.	4334,14	7,90	111265,64
41	Niederbronn . . .	74042,40	2460,80	706,60	.	3378,85	.	80588,65
	Summe	2536130,28	59825,22	18536,75	43624,67	117412,72	3339,45	2778869,09
	Bezirksverwaltung	.	.	.	.	.	172,80	172,80
	Zusammen . .	2536130,28	59825,22	18536,75	43624,67	117412,72	3512,25	2779041,89

[1]) Davon aus dem Betriebe der Waldeisenbahn . . . . . ℳ 39808,06,
" " " " " Torfgräberei . . . . . " 2935,85,
" " " " " Sägemühle . . . . . " 268,76.

[2]) Aus dem Betriebe der Sägemühle.

Digitized by Google

Ausgaben für die Staatswaldungen und den auf den Staat entfallenden für das Rechnungsjahr 1901. (Fortsetzung.)

Ausgaben.						
Für die Forstabtheilungen bei den Bezirkspräsidien. ℳ	Für die Oberförster. ℳ	Für das Forstschutzpersonal. ℳ	Sonstige persönliche Verwaltungsausgaben, Kosten der Gelderhebung und Auszahlung. ℳ	Materielle Verwaltungs- und Betriebskosten. ℳ	Für außerordentliche Arbeitshülfe, Remunerationen und Unterstützungen, Umzugskosten, sowie Porto- und Frachtkosten. ℳ	Summe der fortdauernden Ausgaben. ℳ
10	11	12	13	14	15	16
Unter-Elsaß.						
.	6950,00	.	.	.	.	6950,00
.	5500,00	11135,00	2305,53	42336,86	.	61277,39
.	8050,00	.	.	.	.	8050,00
.	7550,00	.	.	.	.	7550,00
.	5500,00	1680,00	210,87	7207,72	.	14598,59
.	7250,00	16663,33	4156,77	[1]) 137055,13	.	165125,23
.	8200,00	1667,50	250,26	2672,57	.	12790,33
.	5400,00	3394,17	646,12	17826,90	.	27267,19
.	6150,00	10848,33	1611,87	35204,58	.	53814,78
.	8425,00	.	.	.	.	8425,00
.	8500,00	3100,00	1262,89	17342,54	.	30205,43
.	8650,00	15737,50	2963,82	64138,67	.	91489,99
.	6550,00	4370,00	1301,64	18745,24	.	30966,88
.	5800,00	10588,33	1878,86	50351,96	.	68619,15
.	5500,00	14618,33	1730,44	41896,00	.	63744,77
.	5400,00	15642,50	1873,36	47030,59	.	69946,45
.	6433,33	5040,00	698,63	9647,30	.	21819,26
.	7800,00	1530,00	384,00	4815,59	.	14529,59
.	6950,00	17630,00	1445,59	35556,87	.	63582,46
.	7400,00	16595,00	1565,18	39259,24	.	64819,42
.	6750,00	1680,00	815,66	7119,83	.	16365,49
.	7300,00	6280,00	677,43	10576,44	.	24833,87
.	5950,00	11417,50	1826,24	27532,91	.	46726,65
.	6200,00	4952,50	686,66	22379,25	.	34218,41
.	164158,33	174569,99	28291,82	638696,14	.	1005716,28
.	.	* 27839,74	.	* 35673,85	* 13994,66	77508,25
.	164158,33	202409,73	28291,82	674369,99	13994,66	1083224,53

[1]) Darunter Betriebskosten für die Waldbahn ℳ 25946,49, für die Torfgräberei ℳ 2509,61 und für die Sägemühle ℳ 249,76.
* Dem Bezirkspräsidenten aus dem Centralfonds zur Verfügung gestellte Beträge.

Digitized by Google

Zusammenstellung der Ist-Einnahmen und der fortdauernden Antheil an den ungetheilten Waldungen

Laufende Nummer.	Oberförsterei.	Einnahmen.						
		Für Holz. ℳ	Für Forstnebennutzungen. ℳ	Aus der Jagd. ℳ	Von Nebenbetriebsanstalten. ℳ	Beiträge der Gemeinden und Anstalten zu den Forstverwaltungs- und Forstschutzkosten. ℳ	Sonstige Einnahmen. ℳ	Summe der Einnahmen. ℳ
1	2	3	4	5	6	7	8	9
								Bezirk
42	St. Quirin. . . .	392516,10	2321,52	1138,00	[1]) 877,99	946,47	139,00	397989,08
43	Alberschweiler . .	377982,59	3926,12	974,67	[2]) 76612,09	561,67	289,02	460347,16
44	Dagsburg	190257,63	5706,69	673,82	[1]) 174,00	.	127,42	196939,56
45	Pfalzburg	166893,32	6043,79	1004,18	.	493,24	202,22	174636,75
46	Saarburg	126982,14	981,14	3221,00	.	1327,95	1,00	132513,23
47	Bannstein	382934,40	3634,19	2732,42	[1]) 600,00	13,00	.	389914,01
48	Bitsch-Süd. . . .	272620,85	4469,20	1706,00	[1]) 240,00	573,43	.	279368,98
49	Bitsch-Nord . . .	200985,32	2230,43	1315,00	.	593,67	19,00	205383,45
50	Lemberg	159145,70	3309,80	1401,50	.	1510,03	15,00	165381,53
51	Saargemünd. . .	51626,20	2355,80	1374,00	.	4519,73	.	59875,73
52	Finstingen	136309,41	2126,91	2378,27	.	1630,71	.	142445,30
53	Dieuze	153004,40	2811,20	2491,50	.	2645,09	33,03	160986,22
54	Château-Salins .	76641,45	580,24	2545,50	.	3040,91	.	79808,10
55	Albesdorf	113814,02	1303,69	3050,00	.	2173,20	41,12	120381,03
56	Püttlingen	15272,35	98,05	583,00	.	4422,83	100,00	20476,23
57	St. Avold	139890,02	5006,55	2365,00	.	1741,71	29,02	149032,30
58	Falkenberg	20403,88	91,90	475,00	.	3748,25	.	24719,03
59	Metz	33785,60	280,35	2446,00	.	3210,82	0,16	39722,93
60	Bolchen	149234,40	2876,10	174,00	.	2941,96	.	155226,46
61	Busendorf	15227,80	59,50	409,00	.	2545,67	.	18241,97
62	Kedingen.	45189,55	319,95	1186,00	.	4204,90	.	50900,40
63	Rombach	152393,95	2539,38	1636,00	.	1589,80	0,69	158159,82
64	Diedenhofen . . .	50274,20	481,70	1385,00	.	4601,08	805,05	57547,03
	Summe. . . .	3420384,78	53553,70	36714,86	78505,08	49037,12	1801,73	3639997,27
	Bezirksverwaltung	.	.	.	.	.	107,60	107,60
	Lothringen.	3420384,78	53553,70	36714,86	78505,08	49037,12	1909,33	3640104,87
	Dazu Unter-Elsaß	2536130,28	59825,22	18536,75	43624,67	117412,72	3512,25	2779041,89
	„ Ober-Elsaß	614472,87	16424,81	12174,40	.	67543,20	2238,43	712853,71
	Centralverwaltung	.	.	.	.	*62214,00	**233659,98	295873,98
	Im Ganzen. .	6570987,93	129803,23	67426,01	122129,75	296207,04	241319,99	7427873,95

[1]) Aus dem Betriebe der Sägemühle.
[2]) Darunter aus dem Betriebe der Waldbahnen ℳ 75981,99 und aus dem Betriebe der Sägemühle ℳ 631,10.
* Beiträge der Gemeinden 54088,56 ℳ, der Förster 7350,09 ℳ zur Pensionszuschuß-, Wittwen- und Waisenkasse der Gemeinde-Anstaltsförster und Zinsen des Sicherheitsfonds 774,47 ℳ. Dieser Betrag ist in der vergleichenden Uebersicht (23) bei Einnahme Ausgabe in Abzug gebracht.
** Rückziehungen aus dem Verkauf der Bitscher Waldungen ℳ 231084,98 und Erstattung der Militärverwaltung zum Dienst des Oberförsters von Bitsch-Nord ℳ 2575,00.

Ausgaben für die Staatswaldungen und den auf den Staat entfallenden für das Rechnungsjahr 1901. (Fortsetzung.)

Ausgaben.						
Für die Forstabtheilungen bei den Bezirkspräsidien.	Für die Oberförster.	Für das Forstschutzpersonal.	Sonstige persönliche Verwaltungsausgaben, Kosten der Gelderhebung und Auszahlung.	Materielle Verwaltungs- und Betriebskosten.	Für außerordentliche Arbeitshülfe, Remunerationen und Unterstützungen, Umzugskosten, sowie Porto- und Frachtkosten.	Summe der fortdauernden Ausgaben.
ℳ	ℳ	ℳ	ℳ	ℳ	ℳ	ℳ
10	11	12	13	14	15	16
Lothringen.						
.	6 470,00	12 587,91	3 421,39	[1]) 101 705,87	.	124 185,17
.	5 350,00	14 375,00	3 589,46	[2]) 187 005,60	.	210 320,06
.	5 916,66	14 720,00	2 165,26	50 744,97	.	73 546,89
.	5 500,00	10 704,88	1 555,15	38 570,62	.	56 330,35
.	8 650,00	10 740,00	1 159,18	32 353,96	.	52 903,14
.	6 587,50	16 950,00	3 616,28	[3]) 68 131,71	.	95 285,49
.	5 200,00	12 990,88	1 651,02	67 606,27	.	87 448,12
.	5 150,00	12 150,42	1 185,92	[4]) 68 704,68	.	87 190,97
.	7 150,00	11 256,67	1 031,80	35 150,73	.	54 589,20
.	6 650,00	4 506,67	903,03	9 961,84	.	22 021,54
.	7 350,00	10 800,00	2 074,84	33 410,18	.	53 635,02
.	6 850,00	11 387,50	2 147,97	30 103,52	.	50 488,99
.	6 850,00	11 964,38	1 321,59	29 063,08	.	49 199,05
.	7 450,00	11 675,68	1 825,36	37 316,53	.	58 267,52
.	5 750,00	2 655,00	376,67	4 309,41	.	13 091,08
.	5 520,00	12 088,75	1 915,01	42 956,62	.	62 480,38
.	6 000,00	4 480,00	476,30	8 595,43	.	19 551,73
.	8 100,00	5 150,00	427,01	14 910,06	.	28 587,07
.	4 666,67	4 815,00	2 151,28	24 317,16	.	35 950,11
	5 850,00	1 680,00	299,53	7 177,72	.	15 007,25
.	5 750,00	3 460,00	1 105,37	13 829,38	.	29 144,75
.	5 950,00	6 820,00	1 815,56	50 747,62	.	65 333,18
.	6 000,00	7 030,00	675,94	13 486,57	.	27 192,51
.	144 710,83	219 988,34	36 590,92	970 159,48	.	1 371 449,57
.	.	* 29 539,00	.	* 74 751,02	* 13 438,88	117 728,90
.	144 710,83	249 527,34	36 590,92	1 044 910,50	13 438,88	1 489 178,47
.	164 158,33	202 409,73	28 291,82	674 369,99	13 994,68	1 083 224,55
.	118 822,50	70 392,33	7 129,73	262 546,99	3 059,86	461 951,20
** 98 475,00	.	.	.	***) 138 629,58	** 2 880,00	239 984,58
98 475,00	427 691,66	522 329,40	72 012,47	2 120 457,06	33 373,19	3 274 338,78

[1]) Darunter Betriebskosten für die Sägemühle ℳ 1 708,80.
[2]) „ „ Waldbahnen „ 65 891,66 und Betriebskosten für die Sägemühle ℳ 1 927,58.
[3]) Darunter Betriebskosten für die Sägemühle ℳ 33,70.
[4]) „ „ „ „ „ ℳ 20,70.
* Dem Bezirkspräsidenten aus dem Centralfonds zur Verfügung gestellte Beträge.
** Vom Ministerium unmittelbar angewiesene Beträge.
***) Darunter ℳ 35 135,12 Pensionen an ausgeschiedene Gemeindeförster, ℳ 17 400,91 Wittwen- und Waisenpensionen und ℳ 2 969,99 zur Bildung des Sicherheitsfonds.

Digitized by Google

Zusammenstellung der Ist-Einnahmen und der fortdauernden Antheil an den ungetheilten Waldungen

Laufende Nummer.	Oberförsterei.	Einnahmen.						
		Für Holz. ℳ	Für Forstnebennutzungen. ℳ	Aus der Jagd. ℳ	Von Nebenbetriebsanstalten. ℳ	Beiträge der Gemeinden und Anstalten zu den Forstverwaltungs- und Forstschutzkosten. ℳ	Sonstige Einnahmen. ℳ	Summe der Einnahmen. ℳ
1	2	3	4	5	6	7	8	9
	Außerordentliche Einnahmen aus Windfallhölzern des Sturmes vom 30. Juni der Bitscher							
	Lützelstein-Süd	28,25	.	.	.	.	.	28,25
	Alberschweiler	1250,75	.	.	.	.	.	1250,75
	Bitsch-Nord und -Süd . .	.	.	.	.	.	2000000,00	2000000,00
	Summe des außerordentlichen Etats	1279,00	.	.	.	.	2000000,00	2001279,00
	Dazu							
	Summe d. ordentlichen Etats	6570987,98	129803,23	67426,01	122129,75	296207,04	241319,99	7427873,98
	Summe im Ganzen	6572266,98	129803,23	67426,01	122129,75	296207,04	2241319,99	9429152,98

Digitized by Google

Ausgaben für die Staatswaldungen und den auf den Staat entfallenden für das Rechnungsjahr 1901. (Fortsetzung.)

Ausgaben.						
Für die Forstabtheilungen bei den Bezirks-präsidien.	Für die Oberförster.	Für das Forstschutz-personal.	Sonstige persönliche Verwaltungs-ausgaben, Kosten der Gelderhebung und Auszahlung.	Materielle Verwaltungs- und Betriebs-kosten.	Für außer-ordentliche Arbeitshülfe, Remune-rationen und Unterstützungen, Umzugskosten, sowie Porto- und Frachtkosten.	Summe der fortdauernden Ausgaben.
ℳ	ℳ	ℳ	ℳ	ℳ	ℳ	ℳ
10	11	12	13	14	15	16

1897, aus außerordentlichem Hieb zum Ankauf eines Waldes und aus dem Verkauf Waldungen.

.	.	.	.	.	.	.
.	.	.	.	.	.	.
.	.	.	.	.	.	.
.	.	.	.	.	.	.
98475,00	427691,66	522329,40	72012,47	2120457,06	33373,19	3274338,78
98475,00	427691,66	522329,40	72012,47	2120457,06	33373,19	3274338,78

Digitized by Google

19. Zusammenstellung der einmaligen und außerordentlichen Ausgaben ungetheilten Waldungen für das

Laufende Nummer.	Verwaltung.	Ankauf von Grundstücken zur Abrundung der Staatsforsten. ℳ	Zur außerordentlichen Reparatur von Holzabfuhrwegen und zum Neubau solcher Wege. ℳ	Neubau von Dienstgebäuden für die Oberförstereien Pfirt, Dagsburg und Rombach. ℳ
1	2	3	4	5
1	Bezirk Ober-Elsaß	3 042,00	10 997,77	288,00
2	„ Unter-Elsaß	3 832,05	34 011,56	.
3	„ Lothringen	17 354,82	47 128,62	37 815,75
4	Centralforstverwaltung	.	29,05	.
	Summe	24 228,87	92 167,00	38 103,75

Digitized by Google

für die Staatswaldungen und den auf den Staat entfallenden Antheil an den Rechnungsjahr 1901.

Zur Versicherung der Forstdienstgebäude und fiskalischen Sägemühlen. ℳ	Zu außerordentlichen Forstkulturen und Verbesserungen der Forstgrundstücke in Folge der Windfälle. ℳ	Zur außerordentlichen Reparatur von Forstdienstgebäuden. ℳ	Zum Ankauf von Grundstücken zur Ergänzung der Staatsforsten. ℳ	Gesammtsumme der einmaligen und außerordentlichen Ausgaben. ℳ
6	7	8	9	10
7,75	999,83	.	.	15 335,85
85,97	38 865,25	4 317,47	.	81 112,30
9,30	15 476,61	1 913,44	.	119 698,54
.	.	Tilgung des Vorschusses Verzinsliche Anlage	272 317,20 582,000,00 1 268 000,00	2 122 346,25
103,02	55 341,69	6 230,91	2 122 317,20	2 338 492,44

Digitized by Google

20. Zusammenstellung der Einnahmen und Ausgaben und des Ueberschusses in

Laufende Nummer.	Oberförsterei.	Holzbodenfläche.	Einschlag				Für Holz.	Für Forstnebennutzungen.
			Im Ganzen ausschließlich Stockholz, Späne und Abraum.	Auf 1 ha Holzbodenfläche.	Davon Derbholz.	Vom Derbholz Eichen.		
		ha	Festm.	Festm.	%	%	ℳ	ℳ
1	2	3	4	5	6	7	8	9
								Bezirk
1	Pfirt	742	2 798	3,77	96	.	30 078,60	4 608,42
2	Hart-Süd	5 786	10 801	1,87	37	69	106 734,55	5 130,85
3	Hart-Nord	7 980	13 974	1,75	30	43	133 356,40	2 498,29
4	Gebweiler	3 364	14 937	4,44	96	2	195 407,80	2 535,15
5	Münster	517	3 410	6,60	96	.	46 144,56	262,30
6	Colmar-West	80	.	.	.	.	.	13,60
7	Kayserberg	620	678	1,09	86	.	6 954,20	169,00
8	Colmar-Ost	631	906	1,44	51	52	14 337,55	234,40
9	Rappoltsweiler	1 371	6 932	5,06	91	6	81 459,21	972,30
	Summe	21 091	54 436	2,58	66	15	614 472,87	16 424,31
								Bezirk
10	Weiler	2 720	13 480	4,96	97	1	157 807,35	1 491,28
11	Rothau	880	1 632	1,85	91	.	18 745,10	778,50
12	Schirmeck	5 027	32 171	6,40	98	.	475 622,55	2 227,95
13	Oberehnheim	157	756	4,82	94	1	10 049,50	570,25
14	Lützelhausen	835	4 219	5,04	95	15	55 615,00	117,60
15	Haslach	2 984	10 673	3,58	92	13	132 430,10	3 525,00
16	Wasselnheim	1 096	6 993	6,38	87	1	83 826,40	885,50
17	Zabern	4 705	25 183	5,35	86	9	331 481,76	12 883,55
18	Buchsweiler	1 751	10 055	5,74	87	4	134 543,62	1 576,65
19	Ingweiler	4 213	17 736	4,21	81	19	184 434,32	5 164,74
20	Lützelstein-Süd	4 543	16 654	3,67	86	7	156 744,64	5 032,04
21	Lützelstein-Nord	4 996	19 576	3,92	82	10	165 725,98	5 086,87
22	Saarunion	1 145	3 226	2,82	74	24	36 598,95	1 252,70
23	Bischweiler	211	1 246	5,91	85	73	22 650,95	636,40
24	Hagenau-Ost	6 484	21 053	3,25	82	21	321 453,10	6 237,75
25	Hagenau-West	7 007	28 178	4,02	75	44	393 927,35	14 522,89
26	Selz	490	2 922	5,94	74	10	39 608,80	1 090,40
27	Weißenburg	1 866	8 300	4,45	72	20	74 800,30	4 407,30
28	Lembach	2 607	9 670	3,71	79	10	102 923,85	2 868,75
29	Niederbronn	1 961	7 128	3,63	71	15	74 042,10	2 460,80
	Summe	55 678	240 851	4,33	85	13	2 973 032,02	72 816,92

*) Ausschließlich der Einnahmen aus Nebenbetriebsanstalten und ausschließlich der Ausgaben für Forstverwaltung und Forstaufsicht.

Digitized by Google

den Staats- u. ungetheilten Waldungen der einzelnen Oberförstereien pro 1901.*)

Einnahme.					Verlust durch Abgabe an Berechtigte.		
Aus der Jagd.	Sonstige Einnahmen.	zusammen.	Für 1 ha Holzbodenfläche.	Für 1 Festm. Holz.	Betrag.	Für 1 ha	Für 1 Festm.
ℳ	ℳ	ℳ	ℳ	ℳ	ℳ	ℳ	ℳ
10	11	12	13	14	15	16	17
Ober-Elsaß.							
36,00	.	34 723,02	46,80	12,41	16,00	0,02	0,006
7 157,40	67,50	115 673,40	19,65	10,71	164,90	0,03	0,02
3 740,50	1 636,71	144 648,80	18,13	10,35	290,60	0,04	0,02
485,00	31,18	198 459,13	58,99	13,28	517,22	0,15	0,03
180,00	10,00	46 596,86	90,13	13,66	21,60	0,04	0,006
55,00	.	68,60	0,86	.	.	.	.
50,00	3,50	7 176,70	11,58	10,55	.	.	.
390,50	10,00	14 973,45	23,73	16,53	.	.	.
80,00	.	82 511,51	60,18	11,90	9,40	0,01	0,001
12 174,40	1 758,89	644 830,47	30,57	11,85	1 019,72	0,05	0,02
Unter-Elsaß.							
497,00	0,45	159 796,08	58,75	11,85	.	.	.
190,00	.	19 713,60	22,40	12,08	.	.	.
1 499,00	47,35	479 396,85	95,36	14,90	.	.	.
155,00	64,79	10 839,54	69,04	14,34	12,90	0,08	0,02
285,31	.	56 017,91	67,09	13,28	5,25	0,01	0,01
192,00	20,00	136 167,10	45,63	12,76	86,00	0,03	0,01
838,00	10,00	85 559,90	78,07	12,24	14,40	0,01	0,002
2 891,00	208,41	347 464,72	73,85	13,79	145,59	0,03	0,006
818,00	.	136 938,27	72,21	13,62	79,04	0,05	0,008
691,00	98,26	190 388,32	45,19	10,73	562,18	0,13	0,03
1 273,00	79,70	163 129,38	35,91	9,90	20 773,12	4,57	1,25
1 419,50	130,11	172 362,46	34,50	8,80	27 450,04	5,49	1,40
1 255,00	.	39 106,65	34,15	12,12	2,90	.	0,001
448,00	.	23 735,35	112,49	19,05	.	.	.
2 847,50	880,32	331 418,67	51,11	15,44	230,78	0,04	0,01
4 844,50	4 458,23	417 752,97	59,62	14,83	671,44	0,10	0,02
114,50	3,20	40 816,90	83,30	13,97	.	.	.
1 347,00	.	80 554,60	43,17	9,71	134,85	0,07	0,02
1 131,00	7,90	106 931,50	41,02	11,06	.	.	.
706,60	.	77 209,80	39,37	10,83	.	.	.
23 442,91	6 008,72	3 075 300,57	55,24	12,77	50 168,49	0,90	0,21

Digitized by Google

Zusammenstellung der Einnahmen und Ausgaben und des Ueberschusses in den

Laufende Nummer.	Oberförsterei.	Ausgabe					
		für das Forstschutzpersonal. ℳ	für Gelderhebung und Auszahlung. ℳ	Materielle Verwaltungs- und Betriebskosten: für Holz- pp. Werbung. ℳ	für Forstkulturen und Verbesserungen. ℳ	für Wegeneubauten. ℳ	für Wegebesserungen. ℳ
1	2	18	19	20	21	22	23
							Bezirk
1	Pfirt	1 512,50	636,23	4 190,74	2 501,30	840,00	999,90
2	Hart-Süd	13 880,00	970,05	21 986,05	7 000,00	.	3 053,45
3	Hart-Nord	19 832,50	1 202,97	32 837,75	8 418,11	.	4 784,94
4	Gebweiler	14 410,00	1 953,72	50 159,69	7 745,90	675,70	8 978,03
5	Münster	4 165,00	785,21	10 515,04	779,86	2 924,90	1 285,95
6	Colmar-West	.	1,01	.	724,09	.	72,00
7	Kayserberg	1 850,00	139,56	1 642,34	3 399,73	.	1 199,70
8	Colmar-Ost	3 350,00	225,34	1 944,66	1 251,53	.	348,92
9	Rappoltsweiler	6 037,50	1 215,64	18 901,55	3 499,26	1 160,00	4 983,52
	Summe	65 037,50	7 129,73	142 177,82	35 319,78	5 600,60	25 706,39
							Bezirk
10	Weiler	11 135,00	2 305,58	26 434,18	2 699,87	4 260,35	8 498,18
11	Rothau	1 680,00	210,87	4 402,59	999,42	110,60	1 248,45
12	Schirmeck	16 663,33	4 156,77	87 232,71	5 699,34	325,40	18 110,88
13	Oberehnheim	1 667,50	250,26	1 804,29	399,05	244,80	249,93
14	Lützelhausen	3 394,17	646,12	12 031,94	1 493,29	1 433,30	3 786,09
15	Haslach	10 848,33	1 611,87	20 538,73	3 841,35	2 407,01	8 014,35
16	Wasselnheim	3 100,00	1 262,89	11 017,81	1 447,50	434,10	3 051,18
17	Zabern	15 737,50	2 963,82	46 934,42	4 731,08	5 051,58	6 343,12
18	Buchsweiler	4 370,00	1 317,06	19 994,65	824,60	2 576,02	16 417,15
19	Ingweiler	10 588,33	1 878,86	32 176,73	5 399,79	2 551,66	5 303,87
20	Lützelstein-Süd	14 618,33	1 730,44	27 716,80	5 807,15	857,28	9 785,20
21	Lützelstein-Nord	15 642,50	1 873,36	28 996,23	6 367,76	.	9 082,47
22	Saarunion	5 040,00	698,63	5 783,57	1 199,99	9,00	2 988,93
23	Bischweiler	1 530,00	384,00	3 079,78	1 035,00	29,70	619,78
24	Hagenau-Ost	17 630,00	2 891,18	37 311,86	9 996,13	2 214,02	4 950,29
25	Hagenau-West	16 595,00	3 130,37	51 310,13	9 996,30	2 499,79	5 628,92
26	Selz	1 680,00	815,66	4 796,83	754,53	100,00	449,75
27	Weißenburg	6 280,00	1 354,86	12 607,06	3 284,46	.	1 843,14
28	Lembach	11 417,50	1 826,34	15 717,23	4 499,83	676,00	3 689,49
29	Niederbronn	4 952,50	686,66	15 376,42	2 898,68	70,10	2 461,40
	Summe	174 569,99	31 995,45	465 263,86	73 375,12	25 850,71	112 522,52

*) Ausschließlich der Einnahmen aus Nebenbetriebsanstalten und ausschließlich der Ausgaben für Forstverwaltung, Forstaufsicht und

Digitized by Google

Staats- und ungetheilten Waldungen der einzelnen Oberförstereien. (Fortsetzung.)*)

Ausgabe zusammen.	Ausgabe im Ganzen.	Ausgabe für 1 ha Holzbodenfläche.	Ausgabe für 1 Festm. Einschlag.	Ueberschuß der Einnahme im Ganzen	Ueberschuß der Einnahme für 1 ha Holzbodenfläche.	Ueberschuß der Einnahme für 1 Festm. Einschlag.	Nicht auf Rechnung des Waldeigenthümers geworbenes Holz.
ℳ	ℳ	ℳ	ℳ	ℳ	ℳ	ℳ	Festm.
24	25	26	27	28	29	30	31
Ober-Elsaß.							
8 532,14	10 680,87	14,39	3,82	24 042,15	32,94	8,59	8
32 039,48	46 889,58	8,10	4,34	68 783,87	11,89	6,37	2 563
46 040,80	67 076,27	8,41	4,80	77 572,58	9,71	5,55	2 639
67 559,32	83 923,04	24,95	5,62	114 536,09	34,05	7,67	50
15 505,75	20 455,69	39,57	6,00	26 140,90	50,56	7,67	.
796,09	797,10	9,96	.	— 728,50	— 9,11	.	.
6 241,77	8 231,33	13,28	12,14	— 1 054,63	— 1,70	— 1,56	96
3 545,11	7 120,45	11,29	7,86	7 853,00	12,45	8,67	.
28 544,33	35 797,47	26,11	5,16	46 714,04	34,07	6,74	5
208 804,59	280 971,82	13,32	5,16	363 858,65	17,25	6,68	5 361
Unter-Elsaß.							
41 892,58	55 333,06	20,34	4,10	104 463,02	38,41	7,75	55
6 761,06	8 651,93	9,88	5,30	11 061,67	12,57	6,78	10
111 368,83	132 188,43	26,10	4,11	347 208,42	69,07	10,79	.
2 698,07	4 615,88	29,40	6,11	6 223,71	39,64	8,23	16
18 744,62	22 784,91	27,29	5,40	33 233,00	39,80	7,88	1
34 801,44	47 261,64	15,84	4,43	88 905,46	29,79	8,33	46
15 950,59	20 313,48	18,53	2,90	65 246,42	59,53	9,33	4
63 060,10	81 761,42	17,38	3,25	265 703,30	56,47	10,55	81
39 812,42	45 499,48	25,98	4,53	91 438,79	52,22	9,09	.
45 432,05	57 899,24	13,74	3,26	132 489,08	31,45	7,47	55
44 166,43	60 515,20	13,32	3,63	102 614,18	22,59	6,16	10
44 446,46	61 962,32	12,40	3,17	110 400,14	22,10	5,64	13
9 981,49	15 720,12	13,78	4,87	23 386,53	20,42	7,25	12
4 764,26	6 678,26	31,65	5,36	17 057,09	80,84	13,69	7
54 472,30	74 993,48	11,57	3,56	256 425,19	39,55	12,18	.
69 435,14	89 160,51	12,72	3,16	328 592,46	46,89	11,66	39
6 101,11	8 596,77	17,54	2,94	32 220,13	65,76	11,03	.
17 734,66	25 369,52	13,60	3,06	55 185,08	29,57	6,65	21
24 582,55	37 826,29	14,51	3,92	69 105,21	26,51	7,15	162
20 806,60	26 445,76	13,49	3,71	50 764,04	25,89	7,12	1
677 012,21	883 577,65	15,87	3,67	2 191 722,92	39,36	9,10	533

*) Kommunal- und Reallasten.

Digitized by Google

Zusammenstellung der Einnahmen und Ausgaben und des Ueberschusses in den

Laufende Nummer.	Oberförsterei.	Holzbodenfläche.	Einschlag				Erlös für Holz.	für Nebennutzungen.
			im Ganzen ausschließlich Stockholz, Späne und Abraum.	auf 1 ha Holzbodenfläche.	davon Derbholz.	vom Derbholz Eichen.		
		ha	Festm.	Festm.	%	%	ℳ	ℳ
1	2	3	4	5	6	7	8	9
								Bezirk
30	St. Quirin.	5 381	29 709	5,52	93	5	392 516,10	2 321,52
31	Alberschweiler	5 923	35 378	5,97	95	4	377 982,59	3 926,12
32	Dagsburg	5 216	39 092	7,49	94	1	190 257,63	5 706,69
33	Pfalzburg	3 282	13 822	4,21	89	1	166 893,32	6 043,79
34	Saarburg	3 726	10 575	2,84	83	32	126 982,14	981,14
35	Bannstein	6 180	26 956	4,36	88	33	382 934,40	3 634,19
36	Bitsch-Süd	5 251	25 726	4,90	84	19	272 620,35	4 469,20
37	Bitsch-Nord	5 006	12 191	2,44	89	19	200 985,32	2 230,43
38	Lemberg.	3 586	15 206	4,24	90	6	159 145,70	3 309,30
39	Saargemünd.	1 365	4 008	2,94	87	32	51 626,20	2 355,80
40	Finstingen.	4 278	10 725	2,51	72	44	136 309,41	2 126,91
41	Dieuze.	3 553	11 274	3,17	83	47	153 004,40	2 811,20
42	Château-Salins	2 578	5 638	2,19	83	31	73 641,45	580,34
43	Albesdorf	3 542	10 677	3,01	58	34	113 814,02	1 303,69
44	Püttlingen.	457	1 413	3,09	64	45	15 272,35	98,05
45	St. Avold	4 054	13 924	3,43	82	20	139 890,02	5 006,55
46	Falkenberg.	1 057	2 000	1,89	63	48	20 403,88	91,90
47	Metz.	1 442	3 506	2,43	68	13	33 785,60	280,35
48	Bolchen	1 490	11 140	7,48	93	11	149 234,40	2 876,10
49	Busendorf	676	1 805	2,67	50	26	15 227,80	59,50
50	Kedingen	1 954	3 513	1,80	73	62	45 189,55	319,95
51	Rombach	2 039	13 053	6,40	84	11	152 393,95	2 539,38
52	Diedenhofen.	1 357	3 649	2,69	69	26	50 274,20	481,70
	Sa. Lothringen	73 394	304 980	4,16	86	16	3 420 384,78	53 553,70
	Dazu							
	Sa. Unt.-Elsaß	55 678	240 851	4,33	85	13	2 973 032,02	72 816,92
	„ Ob.-Elsaß	21 091	54 436	2,58	66	15	614 472,67	16 424,31
	Zusammen	150 163	600 267	4,16	84	15	7 007 889,67	142 794,93

*) Ausschließlich der Einnahmen aus Nebenbetriebsanstalten und ausschließlich der Ausgaben für Forstverwaltung und Forstaufsicht.

Digitized by Google

Staats- und ungetheilten Waldungen der einzelnen Oberförstereien. (Fortsetzung.)*)

Einnahme					Verlust durch Abgabe an Berechtigte.		
aus der Jagd.	sonstige Einnahmen.	zusammen.	für 1 ha Holzbodenfläche.	für 1 Festm. Holz.	Betrag.	für 1 ha	für 1 Festm.
ℳ	ℳ	ℳ	ℳ	ℳ	ℳ	ℳ	ℳ
10	11	12	13	14	15	16	17
Lothringen.							
1 188,00	139,00	396 164,62	73,62	13,33	162,00	0,03	0,005
974,67	289,02	383 172,40	64,69	10,83	18 642,05	3,15	0,53
673,82	127,42	196 765,56	37,72	5,03	161 963,04	31,05	4,14
1 004,18	202,22	174 143,51	53,06	12,60	633,90	0,19	0,05
3 221,00	1,00	131 185,28	35,21	12,41	4,30	0,00	0,00
2 732,42	.	389 301,01	62,99	14,44	5,20	0,00	0,00
1 706,00	.	278 795,55	53,09	10,88	.	.	.
1 315,00	19,00	204 549,75	40,86	16,78	1 078,00	0,22	0,09
1 401,50	15,00	163 871,50	45,70	10,78	14,50	0,004	0,001
1 374,00	.	55 356,00	40,56	13,81	19,73	0,01	0,005
2 378,27	.	140 814,59	32,92	13,13	240,55	0,06	0,02
2 491,50	33,03	158 340,13	44,57	14,04	.	.	.
2 545,50	.	76 767,19	29,78	13,62	334,75	0,13	0,06
3 050,00	41,12	118 208,83	33,37	11,07	.	.	.
583,00	100,00	16 053,40	35,13	11,36	.	.	.
2 365,00	29,02	147 290,59	36,33	10,58	.	.	.
475,00	.	20 970,78	19,84	10,49	5,00	0,00	0,003
2 446,00	0,16	36 512,11	25,30	10,41	41,70	0,03	0,01
174,00	.	152 284,50	102 ,20	13,67	.	.	.
409,00	.	15 696,30	23,22	8,70	.	.	.
1 186,00	.	46 695,50	23,85	13,29	.	.	.
1 636,00	0,69	156 570,02	76,79	11,99	.	.	.
1 385,00	805,05	52 945,95	39,02	14,51	15,05	0,01	0,004
36 714,86	1 801,73	3 512 455,07	47,86	11,52	183 159,77	2,50	0,60
23 442,91	6 008,72	3 075 300,57	55,24	12,77	50 168,49	0,90	0,21
12 174,40	1 758,89	644 830,47	30,57	11,85	1 019,72	0,05	0,02
72 332,17	9 569,34	7 232 586,11	48,16	12,05	234 347,98	1,56	0,39

Digitized by Google

Zusammenstellung der Einnahmen und Ausgaben und des Ueberschusses in den

Laufende Nummer.	Oberförsterei.	Ausgabe					
				Materielle Verwaltungs- und Betriebskosten			
		für das Forstschutzpersonal.	für Gelderhebung und Auszahlung.	für Holz- pp. Werbung.	für Forstkulturen und Verbesserungen.	für Wegeneubauten.	für Wegebesserungen.
		ℳ	ℳ	ℳ	ℳ	ℳ	ℳ
1	2	18	19	20	21	22	23
							Bezirk
30	St. Quirin	12 587,91	3 421,89	77 565,56	6 094,33	1094,00	27 093,95
31	Alberschweiler	14 375,00	3 589,96	92 440,59	5 959,74	5 344,36	7 867,46
32	Dagsburg	14 720,00	2 165,26	39 246,81	1 882,41	4 325,75	3 349,45
33	Pfalzburg	10 704,58	1 555,15	25 314,28	3 999,70	1 594,75	3 466,65
34	Saarburg	10 740,00	1 159,18	17 517,19	4 619,15	2 248,40	3 229,06
35	Bannstein	16 950,00	3 316,28	47 251,72	10 299,97	.	13 748,44
36	Bitsch-Süd	12 990,88	1 651,02	42 981,22	16 026,26	4 291,98	1 345,25
37	Bitsch-Nord	12 150,42	1 185,92	31 889,25	15 457,10	1 462,60	4 914,61
38	Lemberg	11 256,67	1 031,80	22 371,99	5 110,63	2 190,16	2 418,70
39	Saargemünd	4 506,67	903,03	5 944,06	1 031,68	1 021,07	944,30
40	Finstingen	10 800,00	2 074,84	18 338,19	1 659,81	1 999,38	7 145,85
41	Dieuze	11 387,50	2 147,97	18 210,75	3 641,25	854,24	3 394,44
42	Château-Salins	11 964,38	1 321,59	12 921,30	8 030,47	1 996,88	2 431,45
43	Albesdorf	11 675,63	1 825,36	20 321,25	3 999,91	70,88	6 788,85
44	Püttlingen	2 655,00	376,67	2 629,72	671,84	.	717,00
45	St. Avold	12 088,75	1 915,01	28 999,50	5 499,08	1 117,72	2 050,54
46	Falkenberg	4 480,00	476,30	4 282,20	1 668,36	550,50	911,60
47	Metz	5 150,00	427,01	8 084,18	1 754,39	95,75	2 482,91
48	Bolchen	4 815,00	2 151,28	17 456,46	3 920,63	435,00	891,90
49	Busendorf	1 680,00	299,53	4 023,57	1 099,95	300,00	879,85
50	Kedingen	8 460,00	1 105,37	7 138,09	2 199,70	458,15	1 096,45
51	Rombach	6 820,00	1 815,56	37 554,17	4 498,90	1 192,75	3 122,16
52	Diedenhofen	7 030,00	675,94	8 278,80	1 184,05	1 354,90	867,35
	Sa. Lothringen	219 988,34	36 590,92	590 760,95	110 309,31	33 999,22	101 157,60
	Dazu						
	Sa. Unter-Elsaß	174 569,99	31 995,45	465 263,86	73 375,12	25 850,71	112 522,52
	„ Ober-Elsaß	65 037,50	7 129,73	142 177,82	35 319,78	5 600,60	25 706,39
	Zusammen	459 595,83	75 716,10	1 198 202,63	219 004,21	65 450,53	239 386,51

*) Ausschließlich der Einnahmen aus Nebenbetriebsanstalten und ausschließlich der Ausgaben für Forstverwaltung, Forstaufsicht und

Digitized by Google

Staats- und ungetheilten Waldungen der einzelnen Oberförstereien. (Fortsetzung.)*)

				Ueberschuß der Einnahme			
zusammen.	im Ganzen.	für 1 ha Holzbodenfläche.	für 1 Festm. Einschlag.	im Ganzen.	für 1 ha Holzbodenfläche.	für 1 Festm. Einschlag.	Nicht auf Rechnung des Waldeigenthümers geworbenes Holz.
ℳ	ℳ	ℳ	ℳ	ℳ	ℳ	ℳ	Festm.
24	25	26	27	28	29	30	31
Lothringen.							
111 847,84	127 857,14	23,76	4,30	268 307,48	49,86	9,03	190
111 612,15	129 576,61	21,88	3,66	253 595,79	42,82	7,16	18
48 804,40	65 689,66	12,59	1,68	131 075,90	25,13	3,36	12 027
34 375,38	46 635,11	14,21	3,37	127 508,40	35,85	9,23	121
27 613,80	39 512,98	10,60	3,74	91 672,30	24,60	8,67	241
71 300,13	91 566,41	14,82	3,39	297 734,60	48,18	11,05	1 705
64 644,71	79 286,56	15,10	3,08	199 508,99	37,99	7,76	1 187
53 723,56	67 059,90	13,40	5,51	137 489,85	27,47	11,28	722
32 091,48	44 379,95	12,38	2,92	119 491,55	33,32	7,86	462
8 941,11	14 350,81	10,51	3,58	41 005,19	30,04	10,23	308
29 143,23	42 018,07	9,82	3,92	98 796,52	23,09	9,21	249
26 100,68	39 636,15	11,16	3,52	118 703,98	33,41	10,53	338
25 380,10	38 666,07	15,00	6,86	38 101,12	14,78	6,76	176
31 180,89	44 681,88	12,61	4,18	73 526,95	20,76	6,89	263
4 018,56	7 050,23	15,43	4,99	9 003,17	19,72	6,37	21
37 666,84	51 670,60	12,75	3,71	95 619,99	23,59	6,87	404
7 412,76	12 369,06	11,70	6,18	8 601,72	8,14	4,30	21
12 416,63	17 993,64	12,47	5,13	18 518,47	12,83	5,28	52
22 703,99	29 670,27	19,91	2,66	122 614,23	82,29	11,01	604
6 303,37	8 282,90	12,25	4,59	7 413,40	10,97	4,11	16
10 892,39	20 457,76	10,47	5,82	26 237,74	13,43	7,47	108
46 367,98	55 003,54	26,98	4,23	101 566,43	49,81	7,78	175
11 685,10	19 391,04	14,29	5,31	33 554,91	24,73	9,20	78
836 227,08	1 092 806,34	14,89	3,58	2 419 648,73	32,97	7,93	19 486
677 012,21	883 577,65	15,87	3,67	2 191 722,92	39,36	9,10	533
208 804,59	280 971,82	13,32	5,16	363 858,65	17,25	6,68	5 361
1 722 043,88	2 257 355,81	15,03	3,76	4 975 230,30	33,13	8,22	25 380

*) Kommunal- und Reallasten.

Digitized by Google

21. Die Gesammtausgabe für die Staatswaldungen und den Staatsantheil für 1901,

		Betrag. ℳ	Für 1 Hektar der Gesammtwaldfläche. ℳ	in Prozenten der Gesammt-Ausgabe.	in Prozenten der Brutto-Einnahme.
	a. Fortdauernde Ausgaben.				
1	Für die Forstabtheilungen bei den Bezirkspräsidien . . .	98 475,00	0,68	1,78	1,05
2	Für die Oberförster	*427 691,66	2,95	7,72	4,57
3	Für das Forstschutzpersonal	522 329,40	3,61	9,43	5,58
4	Kosten der Gelderhebung und Auszahlung	72 012,47	0,50	1,30	0,77
5	Unterhaltung und Neubeschaffung von Forstdienstgebäuden	104 769,71	0,72	1,89	1,12
6	Holzwerbungskosten	1 141 869,47	7,88	20,62	12,19
7	Kommunal- und Reallasten, Passivrenten und Vergütungen an Stelle von Naturalbezügen der Berechtigten	187 417,90	1,29	3,38	2,00
8	Zuschüsse zum Bau und zur Unterhaltung von Staats-, Bezirks- und Vizinalstraßen pp. und sonstigen Gemeinde- und Privatwegen	23 758,73	0,16	0,43	0,25
9	Bau und zur Unterhaltung von auf fiskalischem Grund und Boden angelegten, dem Forstfiskus gehörenden chaussirten Forststraßen ꝛc., sowie Bezahlung Forstwegeaufseher	136 348,06	0,94	2,46	1,45
10	Forstkulturen und Verbesserungen der Forstgrundstücke .	206 816,04	1,43	3,74	2,21
11	Forstvermessungen und Betriebsregulirungen	24 619,63	0,17	0,45	0,26
12	Auseinandersetzungen, Regulirungen, Grenzbezeichnungen und Prozeßkosten	4 967,70	0,03	0,09	0,05
13	Jagdverwaltungskosten	2 065,86	0,01	0,04	0,02
14	Betriebskosten der Waldbahnen der Oberförstereien Alberschweiler und St. Quirin, einschließlich der Remunerationen für die beim Betrieb betheiligten Beamten	65 891,66	0,46	1,19	0,70
15	Betriebskosten der Waldbahnen der Oberförsterei Schirmeck, einschließlich der Remunerationen der dabei betheiligten Beamten	25 946,49	0,18	0,47	0,28
16	Betriebskosten der Torfgräberei bei Salm, einschließlich der Remunerationen für die dabei betheiligten Beamten	2 509,61	0,02	0,05	0,03
17	Betriebskosten der Sägemühlen	3 940,49	0,03	0,07	0,04
18	Kosten des Verkaufs und der Verpachtung von Forstgrundstücken pp., Formularbeschaffungs- und Holzverkaufskosten, Botenlöhne und sonstige kleinere Ausgaben der Lokalverwaltung	37 117,13	0,26	0,67	0,40
	Zu übertragen. . . .	3 088 547,01	21,32	55,78	32,97

Anmerkung. Bei den vorstehenden Berechnungen sind die zu Unterstützungen an ausgeschiedene Gemeindeförster pp. seitens der ℳ 54 088,56, Beiträge der Förster ℳ 7350,97, zur Pensionskasse und Zinsen des Sicherheitsfonds ℳ 774,47 ge-

* Bei Berechnung dieses Einheitssatzes ist nur die Fläche der Staatswaldungen und des Staatsantheils an den Verwaltung der Staats- und ungetheilten, sowie die Gemeinde- und Anstaltswaldungen zusammen, so daß die

an den ungetheilten Waldungen vertheilt sich nach der allgemeinen Rechnung wie folgt:

		Betrag. ℳ	Für 1 Hektar der Gesammtwaldfläche. ℳ	in Prozenten der Gesammt-Ausgabe.	in Prozenten der Brutto-Einnahme.
	Uebertrag	3 088 547,01	21,32	55,78	32,97
19	Insektenvertilgungskosten	2 274,68	0,02	0,04	0,02
20	Für das forstliche Versuchswesen, für die Beobachtungen im Thier- und Pflanzenleben, der Forststatistik, zur Veröffentlichung von Ergebnissen auf diesen Gebieten und zu Remunerationen sowie Reisekosten und Tagegelder auch an etatsmäßige Beamte, wenn von solchen bei diesen Arbeiten besondere Dienste geleistet werden	1 551,21	0,01	0,03	0,02
21	Tagegelder und Reisekosten	1 525,27	0,01	0,03	0,02
22	Bestreitung der Ausgaben für das forstliche Examinationswesen, einschließlich der Remunerationen sowie Tagegelder und Reisekosten für die dabei betheiligten Beamten	3 133,18	0,02	0,06	0,03
23	Beiträge zur gesetzlichen Krankenversicherung der Arbeiter, Ausgaben auf Grund der Unfallversicherungsgesetze, sowie Ausgaben auf Grund des Gesetzes über die Invaliditäts- und Altersversicherung	63 544,18	0,44	1,15	0,68
24	Unvorhergesehene und vermischte Ausgaben	4 884,04	0,03	0,09	0,05
25	Außerordentliche Arbeitshülfe, Remunerationen und Unterstützungen, Umzugs-, Porto- und Frachtkosten	33 373,19	0,23	0,60	0,36
	b. Einmalige und außerordentliche Ausgaben.	3 198 832,76	22,08	57,78	34,15
1	Ankauf von Grundstücken zur Abrundung der Staatsforsten	24 228,87	0,17	0,44	0,26
2	Außerordentliche Reparatur von Holzabfuhrwegen und Neubau solcher Wege	92 167,00	0,64	1,66	0,98
3	Neubau von Dienstgebäuden für die Oberförstereien Pfirt, Dagsburg und Rombach	38 103,75	0,26	0,69	0,41
4	Versicherung der Forstdienstgebäude und fiskalischen Sägemühlen pp.	103,02	0,00	0,00	0,00
5	Außerordentliche Forstkulturen und Verbesserungen der Forstgrundstücke in Folge der Windfälle	55 341,69	0,38	1,00	0,59
6	Außerordentliche Reparatur von Forstdienstgebäuden . .	6 230,91	0,04	0,01	0,07
7	Ankauf von Grundstücken zur Ergänzung der Staatsforsten	272 317,20	1,88	4,92	2,91
8	Tilgung des Vorschusses bei der Depositenverwaltung zum Ankauf des Mutterhauserwaldes	582 000,00	4,02	10,51	6,21
9	Verzinsliche Anlage, wovon 268 000 ℳ zum Ankauf von Grundstücken verwendet werden können	1 268 000,00	8,75	22,89	13,54
	Zusammen	5 537 325,20	38,22	100,00	59,12

Pensionskasse geleisteten Ausgaben mit ℳ 75506,02, sowie die bei den Einnahmen nachgewiesenen Beiträge der Gemeinden blieben.
ungetheilten Waldungen berücksichtigt. Die in Spalte 1 angegebenen Ausgaben für die Oberförster beziehen sich indessen auf die thatsächliche Ausgabe für die Oberförster pro ha Gesammtfläche ℳ 1,21 beträgt.

Digitized by Google

B. Uebersicht über die Gesammt-Einnahme und -Ausgabe, sowie Nachweisung des Reinertrages für die Staatswaldungen und den auf den Staat entfallenden Antheil an den ungetheilten Waldungen im Rechnungsjahr 1901.

Die baare Einnahme beträgt		ℳ 9 366 938,95*
Die fortdauernden Ausgaben betragen	ℳ 3 198 832,76	
Die einmaligen und außerordentlichen Ausgaben betragen	„ 2 338 492,44	„ 5 537 325,20
Mithin Ueberschuß		ℳ 3 829 613,75

Es berechnet sich:

der Reinertrag für 1 Hektar der Gesammtfläche von rund 144 872 Hektar auf	ℳ 26,44
der Reinertrag für 1 Hektar der ertragsfähigen Fläche von rund 143 628 Hektar auf	„ 26,66
der Reinertrag für 1 Festmeter des im Staats- und ungetheilten Walde zum Einschlage gelangten Derbholzes (503 782 Festmeter) auf	„ 8,25**
Unter Anrechnung des Taxverlustes für Holzabgaben an Berechtigte ꝛc. ℳ 234 347,98 (ausschließlich desjenigen bei den Frei-Brennholzabgaben der Forstbeamten) erhöht sich der Reinertrag für 1 Hektar der Gesammtfläche auf	„ 28,95
Vom Bruttoertrage beträgt der Reinertrag 40,88 Prozent.	

* Ausschließlich der Pensionen an ausgeschiedene Gemeinde-Forstschutzbeamte ꝛc. in Einnahme erstatteten ℳ 62 214,00 und in Ausgabe gezahlten ℳ 75 506,02.

** Bei Ermittelung dieser Zahl ist der Reinertrag von 827 990,55 ℳ, welcher auf die Miteigenthümer am ungetheilten Walde entfällt, mit berücksichtigt.

Digitized by Google

Digitized by Google

Digitized by Google

Beiträge

zur

Forststatistik

von

Elsaß-Lothringen.

Herausgegeben vom Ministerium für Elsaß-Lothringen,

Abteilung für Finanzen, Gewerbe und Domänen.

Heft XXI.

Wirtschafts- und Rechnungsjahr 1902.

Straßburg,
Im Kommissionsverlag der Straßburger Druckerei u. Verlagsanstalt
1904.

Digitized by Google

Straßburger Druckerei u. Verlagsanstalt, vorm. R. Schultz u. Co. — 3008.

Digitized by Google

Vorbemerkungen.

Das vorliegende Heft XXI der „Beiträge zur Forststatistik“ umfaßt die Nachweisungen für das Wirtschafts- und Rechnungsjahr 1902. Dasselbe schließt sich in der Aufstellung der einzelnen Nachweisungen dem vorigen Hefte an.

Digitized by Google

Digitized by Google

Inhaltsverzeichnis.

		Seite
1.	Übersicht über die Waldflächen	2—7
2.	Zusammenstellung der zur Holzzucht bestimmten und der zur Holzzucht nicht bestimmten Flächen	8—9
3.	Übersicht über den Holzeinschlag in den Staats- u. ungeteilten Waldungen	10—13
4.	Übersicht über das in den Staats- und ungeteilten Waldungen auf Rechnung des Waldeigentümers geworbene Holz und die dafür gezahlten Werbungskosten	14u.15
5.	Nachweisung über den Holzeinschlag und die Streuabgabe in den Waldungen der Gemeinden und öffentlichen Anstalten	16—19
6.	Nachweisung der Holzabgabe	20—23
7.	Nachweisung der Erlöse für die verschiedenen Holzarten	24—31
8.	Nachweisung des Ertrages aus den Forstnebennutzungen, ausschließlich der Jagd	32u.33
9.	Nachweisung der gewährten Vergünstigungen	34u.35
10.	Nachweisung über das erlegte nutzbare Wild	36u.37
11.	Nachweisung über das erlegte schädliche Wild	38—41
12.	Nachweisung des Ertrages aus der verpachteten und aus der verwalteten Jagd	42—43
13.	Nachweisung der in den Staats- und ungeteilten Waldungen ausgeführten Kulturen und Verbesserungen	44u.61
14.	Nachweisung der in den Staats- und ungeteilten Waldungen ausgeführten Wegebauten und Wegebesserungen	62—73
15.	Nachweisung der in den Gemeinde- und Anstaltswaldungen ausgeführten Kulturen und Verbesserungen	74—91
16.	Nachweisung der in den Gemeinde- und Anstaltswaldungen ausgeführten Wegebauten und Wegebesserungen	92—103
17.	Übersicht über den Stand der Arbeitslöhne	104u.105
18.	Summarische Zusammenstellung der Einnahmen und Ausgaben	106—113
19.	Zusammenstellung der einmaligen Ausgaben	114u.115
20.	Zusammenstellung der Einnahmen und Ausgaben und des Überschusses der einzelnen Oberförstereien	116—123
21.	Nachweisung über die Verteilung der Beträge auf die einzelnen Ausgabetitel pro Hektar der Fläche und in Prozenten der Gesamtausgabe und der Bruttoeinnahme	124u.125
22.	Nachweisung über den Reinertrag	126
23.	Vergleichende Übersicht über den Holzeinschlag, sowie über die Einnahme und Ausgabe in den Staats- und ungeteilten Waldungen	127

Digitized by Google

1. Übersicht über die Waldflächen nach

Ordnungs-Nummer.	Oberförsterei.	Unter der Staats-Forstver-				Gemeinde-	
		Staats-waldungen. ha	Ungeteilte Waldungen des Staats und der Gemeinden. ha	Von den Flächen der Staats- und ungeteilten Waldungen des Staats und der Gemeinden sind zur Holzzucht nicht bestimmt: ertragsfähig. ha	nicht ertragsfähig. ha	im Besitz 1 Gemeinde. ha	Zahl der Gemeinden.
1	2	3	4	5	6	7	8
							Bezirk
1	Pfirt	882,709	.	140,286	1,001	6 371,150	35
2	Altkirch	.	.	.	.	7 481,800	73
3	Mülhausen	.	.	.	.	3 408,760	46
4	Hart-Süd	6 034,840	.	183,850	65,188	.	.
5	Hart-Nord	8 139,209	.	52,850	106,849	.	.
6	Masmünster	.	.	.	.	4 227,880	24
7	Sulz	.	.	.	.	4 491,030	19
8	Thann	.	.	.	.	6 725,590	17
9	St. Amarin	.	.	.	.	7 686,770	12
10	Gebweiler	3 445,782	.	30,758	51,327	1 733,660	6
11	Rufach	.	.	.	.	5 645,110	17
12	Münster	522,746	.	4,703	1,474	8 007,020	11
13	Colmar-West	80,171	.	0,034	0,039	4 395,100	15
14	Kayserberg	620,816	.	0,460	0,770	6 365,030	13
15	Colmar-Ost	643,843	.	6,434	6,079	4 435,020	31
16	Rappoltsweiler	1 441,411	.	9,791	37,054	3 729,500	17
17	Markirch	0,160	.	0,124	0,036	6 914,540	6
	Zusammen . .	21 811,687	.	428,240	269,317	81 617,960	342

In den Staatswaldungen Abgang: Oberf. Gebweiler 0,8 ha durch geometrische Berichtigung.

Digitized by Google

dem Stande vom 1. April 1903.

waltung stehende Waldungen.							
waldungen			Anstalts-	Zahl		Privat-	Summe
im ungeteilten Besitz mehrerer Gemeinden.	Zahl der Wal- dungen.	Zahl der beteiligten Ge- meinden.	waldungen.	der Anstalten.	Summe.	waldungen.	aller Waldungen.
ha			ha		ha	ha	ha
9	10	11	12	13	14	15	16
Ober-Elsaß.							
.	.	.	.	.	7 253,859	1 631,680	8 885,539
38,000	1	2	.	.	7 519,800	2 195,590	9 715,390
.	.	.	.	.	3 408,760	3 239,040	6 647,800
.	.	.	.	.	6 034,840	.	6 034,840
.	.	.	.	.	8 139,209	.	8 139,209
.	.	.	42,890	2	4 270,770	4 314,700	8 585,470
.	.	.	.	.	4 491,030	2 002,060	6 493,090
.	.	.	63,290	2	6 788,880	1 690,090	8 478,470
.	.	.	.	.	7 686,770	343,350	8 030,120
.	.	.	.	.	5 179,442	156,240	5 335,682
.	.	.	.	.	5 645,110	709,490	6 354,600
.	.	.	.	.	8 529,766	319,940	8 849,706
.	.	.	.	.	4 475,271	724,640	5 199,911
65,280	1	3	.	.	7 051,076	1 135,520	8 186,596
.	.	.	109,200	5	5 188,063	1 394,640	6 582,703
.	.	.	5,340	1	5 176,251	745,260	5 921,511
.	.	.	.	.	6 914,700	773,500	7 688,200
103,280	2	5	220,720	10	103 753,597	21 375,740	125 129,337

Digitized by Google

Übersicht über die Waldflächen nach

Ordnungs-Nummer.	Oberförsterei.	Unter der Staats-Forstver-					
		Staats-waldungen. ha	Ungeteilte Waldungen des Staats und der Gemeinden. ha	Von den Flächen der Staats- und ungeteilten Waldungen des Staats und der Gemeinden sind zur Holzzucht nicht bestimmt: ertragsfähig. ha	nicht ertragsfähig. ha	Gemeinde- im Besitz 1 Gemeinde. ha	Zahl der Gemeinden.
1	2	3	4	5	6	7	8
							Bezirk
18	Schlettstadt	0,042	.	.	0,042	6 064,530	18
19	Weiler	2 769,765	.	37,004	12,657	2 114,090	15
20	Erstein	.	.	.	.	4 079,850	26
21	Barr	.	.	.	.	2 709,960	12
22	Rothau	1 032,601	.	146,932	3,968	4 682,700	21
23	Schirmeck	5 100,993	.	58,867	14,270	794,300	2
24	Oberehnheim	157,367	.	.	.	4 543,020	8
25	Lützelhausen	840,509	.	5,133	0,480	4 062,640	10
26	Haslach	3 061,638	.	48,858	25,268	1 390,740	9
27	Straßburg	.	.	.	.	4 109,100	13
28	Wasselnheim	1 121,382	.	6,942	17,923	3 342,740	13
29	Zabern	4 769,031	.	56,586	6,917	1 565,560	10
30	Buchsweiler	1 241,870	524,820	11,025	4,706	3 487,550	18
31	Ingweiler	4 256,775	.	32,022	11,945	1 469,040	6
32	Lützelstein-Süd	4 601,118	.	33,041	23,731	506,750	3
33	Lützelstein-Nord	5 031,156	.	29,510	5,161	123,740	3
34	Saarunion	1 169,109	.	16,099	7,812	4 783,450	35
35	Bischweiler	216,194	.	4,379	1,235	3 866,340	20
36	Hagenau-Ost	.	6 590,051	23,316	82,621	.	.
37	Hagenau-West	.	7 153,121	46,960	99,693	.	.
38	Selz	505,032	.	2,556	13,091	4 219,040	11
39	Weißenburg	0,134	1 983,901	55,896	62,309	2 654,470	25
40	Lembach	2 642,960	.	30,544	5,175	3 905,390	11
41	Niederbronn	1 999,356	.	36,451	2,335	4 177,810	12
	Zusammen	40 517,032	16 251,893	682,121	401,339	68 652,810	301

In den Staatswaldungen; Zugang: Oberf. Weiler 0,5 ha, Oberf. Rothau 1,2 ha, Oberf. Schirmeck 0,4 ha, Oberf. Hä

Digitized by Google

dem Stande vom 1. April 1903. (Fortsetzung.)

waltung stehende Waldungen.							
waldungen			Anstalts-	Zahl	Summe.	Privat-	Summe
im ungeteilten Besitz mehrerer Gemeinden.	Zahl der Waldungen.	Zahl der beteiligten Gemeinden.	waldungen.	der Anstalten.		waldungen.	aller Waldungen.
ha			ha		ha	ha	ha
9	10	11	12	13	14	15	16
Unter-Elsaß.							
.	.	.	5,990	1	6 070,562	1 842,000	7 912,562
98,040	1	26	.	.	4 981,895	1 560,000	6 541,895
.	.	.	27,210	4	4 107,060	2 372,000	6 479,060
2 013,250	3	14	118,370	1	4 841,580	2 508,000	7 349,580
.	.	.	.	.	5 715,301	1 644,000	7 359,301
.	.	.	.	.	5 895,293	20,000	5 915,293
2 146,340	1	2	.	.	6 846,727	2 245,000	9 091,727
91,860	1	7	.	.	4 995,009	146,000	5 141,009
.	.	.	3,940	2	4 456,318	174,000	4 630,318
.	.	.	.	.	4 109,100	2 209,000	6 318,100
.	.	.	362,580	3	4 826,652	851,000	5 677,652
.	.	.	.	.	6 334,591	548,000	6 882,591
.	.	.	63,740	1	5 317,980	1 300,000	6 617,980
.	.	.	.	.	5 725,815	425,000	6 150,815
.	.	.	.	.	5 107,868	40,000	5 147,868
.	.	.	.	.	5 154,896	993,000	6 147,896
217,500	2	4	.	.	6 170,059	1 506,000	7 676,059
.	.	.	145,500	1	4 228,034	1 561,000	5 789,034
.	.	.	.	.	6 590,051	.	6 590,051
.	.	.	.	.	7 153,121	.	7 153,121
.	.	.	451,310	2	5 175,382	92,000	5 267,382
280,370	1	2	.	.	4 918,875	488,000	5 406,875
.	.	.	49,480	2	6 597,830	3 108,000	9 705,830
.	.	.	.	.	6 177,166	3 256,000	9 433,166
4 847,360	9	55	1 228,070	17	131 497,165	28 888,000	160 385,165

ha, Oberf. Bützelstein-Süd 1,0 ha durch Ankauf, Oberf. Oberehnheim 0,8 ha durch Schenkung.

Digitized by Google

Übersicht über die Waldflächen nach

Ordnungs-Nummer.	Oberförsterei.	Unter der Staats-Forstver-					
		Staats-waldungen. ha	Ungeteilte Waldungen des Staats und der Gemeinden. ha	Von den Flächen der Staats- und ungeteilten Waldungen des Staats und der Gemeinden sind zur Holzzucht nicht bestimmt		Gemeinde-	
				ertragsfähig. ha	nicht ertragsfähig. ha	im Besitz 1 Gemeinde. ha	Zahl der Gemeinden.
1	2	3	4	5	6	7	8
							Bezirk
42	St. Quirin	5 473,978	.	69,941	22,086	66,040	1
43	Alberschweiler	5 981,704	.	18,000	41,000	702,080	2
44	Dagsburg	5 230,336	.	11,874	2,530	.	.
45	Pfalzburg	3 318,492	.	19,000	18,000	647,090	9
46	Saarburg	3 932,182	.	21,748	91,126	1 136,510	17
47	Bannstein	6 289,727	.	41,053	66,036	7,560	2
48	Bitsch-Süd	5 315,311	.	40,556	24,063	272,720	2
49	Bitsch-Nord	5 116,873	.	78,345	32,703	409,210	7
50	Lemberg	3 618,277	.	21,614	11,345	593,790	9
51	Saargemünd	1 385,643	.	7,407	13,661	3 099,860	31
52	Finstingen	4 366,962	.	12,328	76,710	772,040	3
53	Dieuze	3 553,640	.	23,601	72,026	1 038,570	15
54	Château-Salins	2 620,999	.	13,242	29,661	1 231,200	22
55	Albesdorf	3 621,069	.	20,613	53,012	2 203,110	23
56	Püttlingen	464,410	.	0,801	6,948	4 133,070	32
57	St. Avold	4 135,528	.	15,809	65,880	1 903,260	20
58	Falkenberg	1 078,525	.	3,072	18,492	3 663,140	47
59	Metz	1 496,570	.	2,509	11,935	2 644,160	28
60	Bolchen	1 551,963	.	25,545	21,231	2 619,290	36
61	Bufendorf	688,100	.	3,400	9,090	3 973,410	44
62	Kedingen	1 990,118	.	9,673	24,402	3 828,370	53
63	Rombach	2 058,451	.	10,114	9,208	2 787,420	23
64	Diedenhofen	1 452,609	.	9,077	38,428	3 989,510	37
	Zusammen	74 741,467	.	479,320	759,573	41 721,410	463

In den Staatswaldungen; Zugang: Oberf. St. Quirin 0,8 ha, Oberf. Saarburg 93,4 ha, Oberf. Bannstein 1,9 ha, Oberf.

Digitized by Google

dem Stande vom 1. April 1903. (Fortsetzung.)

waltung stehende Waldungen.							
waldungen			Anstalts-	Zahl	Summe.	Privat-	Summe
im ungeteilten Besitz mehrerer Gemeinden.	Zahl der Waldungen.	Zahl der beteiligten Gemeinden.	waldungen.	der Anstalten.		waldungen.	aller Waldungen.
ha			ha		ha	ha	ha
9	10	11	12	13	14	15	16
Lothringen.							
317,860	1	3	.	.	5 857,378	4 087,070	9 944,448
.	.	.	.	.	6 683,784	1 716,360	8 400,144
.	.	.	.	.	5 230,336	.	5 230,336
.	.	.	.	.	3 965,582	595,900	4 561,482
.	.	.	.	.	5 068,692	4 313,890	9 382,582
.	.	.	.	.	6 297,287	23,140	6 320,427
.	.	.	.	.	5 588,031	68,050	5 656,081
.	.	.	.	.	5 526,083	520,090	6 046,173
.	.	.	1,000	1	4 213,067	1 732,120	5 945,187
666,080	3	6	.	.	5 151,533	451,800	5 603,333
.	.	.	.	.	5 139,002	171,350	5 310,352
.	.	.	9,110	5	4 601,320	895,100	5 496,420
.	.	.	2,290	1	3 854,489	1 935,000	5 789,489
.	.	.	0,700	1	5 824,879	620,460	6 445,339
234,800	1	3	.	.	4 831,780	105,030	4 936,810
.	.	.	.	.	6 038,788	1 316,170	7 354,958
.	.	.	27,430	1	4 769,095	665,350	5 434,445
.	.	.	955,660	4	5 096,390	9 800,650	14 897,040
296,260	1	4	70,000	1	4 537,513	1 016,214	5 553,727
.	.	.	.	.	4 661,510	798,230	5 459,740
338,370	4	25	.	.	6 156,858	1 873,800	8 030,658
.	.	.	.	.	4 845,871	2 743,930	7 589,801
333,230	1	2	.	.	5 775,349	3 367,420	9 142,769
2 185,550	11	43	1 066,190	14	119 714,617	38 817,124	158 531,741

Hesdorf 4,8 ha, Oberf. Metz 38,8 ha, Oberf. Bolchen 42,1 ha, Oberf. Diedenhofen 48,7 ha durch Ankauf.

Digitized by Google

Übersicht über die Waldflächen nach

Ordnungs-Nummer.	Bezirk.	Unter der Staats-Forstverwaltung			
		Staatswaldungen.	Ungeteilte Waldungen des Staats und der Gemeinden.	Von den Flächen der Staats- und ungeteilten Waldungen des Staats und der Gemeinden sind zur Holzzucht nicht bestimmt	
				ertragsfähig.	nicht ertragsfähig.
		ha	ha	ha	ha
1	2	3	4	5	6
					Zusammen
I	Ober-Elsaß	21 811,687	.	428,240	269,317
II	Unter-Elsaß	40 517,032	16 251,893	682,121	401,339
III	Lothringen	74 741,467	.	479,320	759,573
	Zusammen	137 070,186	16 251,893	1 589,681	1 430,229
		153 322,079		3 019,910	
	Stand am 1. April 1901	136 424,942	16 252,476	1 319,961	1 318,518
	„ „ 1. „ 1891	136 385,777	16 298,486	1 011,420	1 367,042
	„ „ 1. „ 1881	133 922,863	17 188,144	1 088,000	1 141,000
	„ „ 1. „ 1871	133 811,130	17 995,870	1 155,053	1 060,900

2. Zusammenstellung der zur Holzzucht bestimmten

Ordnungs-Nummer.	Bezirk.	Staatswaldungen.			
		Zur Holzzucht			Summe.
		bestimmt.	nicht bestimmt		
			ertragsfähig.	nicht ertragsfähig.	
		ha	ha	ha	ha
1	2	3	4	5	6
I	Ober-Elsaß	21 114,130	428,240	269,317	21 811,687
II	Unter-Elsaß	39 810,711	551,187	155,134	40 517,032
III	Lothringen	73 502,574	479,320	759,573	74 741,467
	Zusammen	134 427,415	1 458,747	1 184,024	137 070,186
			2 642,771		

Digitized by Google

dem Stande vom 1. April 1903. (Fortsetzung.)

stehende Waldungen.									
Gemeindewaldungen					Anstalts-waldungen.	Zahl der Anstalten.	Summe.	Privat-waldungen.	Summe aller Waldungen.
im Besitz 1 Gemeinde.	Zahl der Gemeinden.	im ungeteilten Besitz mehrerer Gemeinden.	Zahl der Waldungen.	Zahl der beteiligten Gemeinden.					
ha		ha			ha		ha	ha	ha
7	8	9	10	11	12	13	14	15	16
stellung.									
81 617,960	342	103,230	2	5	220,720	10	103 753,597	21 375,740	125 129,337
68 652,810	301	4 847,360	9	55	1 228,070	17	131 497,165	28 888,000	160 385,165
41 721,410	463	2 185,550	11	43	1 066,190	14	119 714,617	38 817,124	158 531,741
191 992,180	1 106	7 136,140	22	103	2 514,980	41	354 965,379	89 080,864	444 046,243
199 128,320			1 128	1 209					
191 999,566	1 112	7 144,870	22	103	2 515,030	41	354 336,884	88 913,529	443 250,413
199 089,299	1 161	.	.	.	2 604,029	41	354 377,591	90 088,648	444 466,239
198 416,283	1 157	.	.	.	2 451,998	36	351 979,288	93 614,400	445 593,688
197 314,670	1 183	.	.	.	2 215,850	34	351 337,520	94 929,000	446 266,520

und der zur Holzzucht nicht bestimmten Flächen.

Ungeteilte Waldungen des Staats und der Gemeinden.				Staats- und ungeteilte Waldungen des Staats und der Gemeinden.			
Zur Holzzucht			Summe.	Zur Holzzucht			Summe.
bestimmt.	nicht bestimmt			bestimmt.	nicht bestimmt		
	ertragsfähig.	nicht ertragsfähig.			ertragsfähig.	nicht ertragsfähig.	
ha	ha	ha	ha	ha	ha	ha	ha
7	8	9	10	11	12	13	14
.	.	.	.	21 114,180	428,240	269,817	21 811,687
15 874,754	130,934	246,205	16 251,893	55 685,465	682,121	401,339	56 768,925
.	.	.	.	73 598,201	479,320	759,573	74 741,467
15 874,754	130,934	246,205	16 251,893	150 302,169	1 589,681	1 430,229	153 322,079
	377,139				3 019,910		
Davon Anteil des Staates:							
7 850,920	64,673	122,816	8 038,409				
	187,489						

Digitized by Google

3. Übersicht über den Holzeinschlag in den Staats- und

Laufende Nummer.	Oberförsterei.	Zur Kontrole und Balance gehörendes Material.						
		1. Vom Hochwalde.					Unter dem Ist-Einschlag ist Nutzholz enthalten.	
		Abnutzungssatz.	Zulässiges Soll.	Ist-Einschlag.	Mithin gegen das zulässige Soll			
					mehr.	weniger.		
		Festmeter.					Festmeter.	%
1	2	3	4	5	6	7	8	9
								Bezirk
1	Pfirt	3 125	3 632	3 017	.	615	1 483	49
2	Hart-Süd	3 600	3 213	3 858	645	.	454	12
3	Hart-Nord	4 500	4 922	4 874	.	48	149	3
4	Gebweiler	15 220	16 462	12 871	.	3 591	7 509	58
5	Münster	3 550	3 175	3 666	491	.	1 198	33
6	Colmar-West	25	118	24	.	94	.	.
7	Kayersberg	600	582	570	.	12	440	77
8	Colmar-Ost	450	439	456	17	.	36	8
9	Rappoltsweiler	5 558	5 558	5 630	72	.	3 644	65
					1 225	4 360		
	Summe	36 628	38 101	34 966	.	3 135	14 913	43
								Bezirk
10	Weiler	13 538	13 563	13 516	.	47	8 704	64
11	Rothau	2 114	— 177	6 548	6 725	.	5 967	71
12	Schirmeck	34 449	34 206	67 243	33 037	.	64 034	95
13	Oberehnheim	740	722	712	.	10	464	65
14	Lützelhausen	4 000	4 438	11 601	7 163	.	8 895	77
15	Haslach	10 000	9 980	9 687	.	293	3 941	41
16	Wasselnheim	6 073	5 681	6 460	779	.	4 416	68
17	Zabern	23 306	23 163	46 776	23 613	.	22 808	49
18	Buchsweiler	6 943	6 442	12 881	6 439	.	6 499	50
19	Ingweiler	12 990	12 685	13 699	1 014	.	3 517	26
20	Lützelstein-Süd	17 878	20 068	21 762	1 694	.	3 484	16
21	Lützelstein-Nord	15 610	14 505	17 874	3 369	.	3 788	21
22	Saarunion	2 835	2 614	2 776	162	.	283	10
23	Bischweiler	1 137	1 006	1 142	136	.	221	19
24	Hagenau-Ost	20 611	24 029	24 090	61	.	10 829	45
25	Hagenau-West	22 277	20 952	23 524	2 572	.	9 409	40
26	Selz	2 100	1 619	2 324	705	.	661	28
27	Weißenburg	5 966	5 966	7 632	1 666	.	2 863	38
28	Lembach	7 563	7 097	8 397	1 300	.	2 142	26
29	Niederbronn	5 210	4 994	6 155	1 161	.	1 190	19
					91 596	350		
	Summe	215 340	213 553	304 799	91 246	.	164 115	54

Digitized by Google

ungeteilten Waldungen im Wirtschaftsjahre 1902.

Nicht zur Kontrolle und Balance gehörendes Material.							Der Gesamtholzeinschlag beträgt.	Unter dem Gesamtholzeinschlag ist enthalten Nutzholz.		Unter dem vorstehenden Materiale ist an Gerbrinde enthalten.
Vom Hochwalde.		Im Niederwalde.			Im Ganzen.	Darunter ist enthalten Nutzholz.				
Stockholz.	Reisig.	Derbholz.	Stockholz.	Reisig.						
Festmeter.							Festmeter.		%	Festmeter.
10	11	12	13	14	15	16	17	18	19	20
Ober-Elsaß.										
.	139	.	.	.	139	.	3 156	1 483	47	.
691	6 298	.	.	.	6 989	4	10 847	458	4	.
1 029	9 291	.	.	.	10 320	.	15 194	149	1	.
.	370	234	.	103	707	280	13 578	7 789	57	.
.	152	.	.	.	152	1	3 818	1 199	31	.
.	31	109	.	149	289	21	313	21	7	.
4	69	.	.	.	73	.	643	440	68	.
2	800	.	.	.	802	.	1 258	36	3	.
59	455	140	.	44	698	195	6 328	3 839	61	27
1 785	17 605	483	.	296	20 169	501	55 135	15 414	28	27
Unter-Elsaß.										
340	279	.	.	.	619	2	14 135	8 706	62	.
28	352	.	.	.	380	.	6 928	5 967	86	.
.	248	.	.	.	248	63	67 491	64 097	55	.
2	52	.	.	.	54	.	766	464	61	.
2	269	.	.	.	271	10	11 872	8 905	75	.
.	1 038	.	.	.	1 038	23	10 725	3 964	37	.
13	1 250	.	.	.	1 263	21	7 723	4 437	57	.
177	4 589	.	.	.	4 766	146	51 542	22 954	45	.
561	1 866	.	.	.	2 427	53	15 308	6 552	42	.
66	3 497	.	.	.	3 563	2	17 262	3 519	20	.
24	3 294	.	.	.	3 318	11	25 080	3 495	14	.
199	4 161	.	.	.	4 360	186	22 234	3 974	18	.
37	725	.	.	.	762	2	3 538	285	8	.
40	342	.	.	.	382	4	1 524	225	15	.
1 680	5 466	.	.	.	7 146	.	31 236	10 829	35	.
721	7 253	.	.	.	7 974	1	31 498	9 410	30	.
132	818	.	.	.	950	.	3 274	661	20	.
63	1 839	.	.	.	1 902	61	9 534	2 924	31	.
216	1 725	.	.	.	1 941	81	10 338	2 223	22	.
17	2 360	.	.	.	2 377	26	8 532	1 216	14	.
4 318	41 423	.	.	.	45 741	692	350 540	164 807	47	.

Digitized by Google

Übersicht über den Holzeinschlag in den Staats- und

Laufende Nummer.	Oberförsterei.	Zur Kontrolle und Balance gehörendes Material.						
		1. Vom Hochwalde.					Unter dem Ist-Einschlag ist Nutzholz enthalten.	
		Abnutzungssatz.	Zulässiges Soll.	Ist-Einschlag.	Mithin gegen das zulässige Soll			
					mehr.	weniger.		
		Festmeter.					Festmeter.	%
1	2	3	4	5	6	7	8	9
								Bezirk
30	St. Quirin	27 298	20 000	46 199	26 199	.	38 798	83
31	Alberschweiler	35 000	33 567	[1]) 13 571	.	19 996	7 364	54
32	Dagsburg	33 060	26 624	79 299	52 675	.	69 501	88
33	Pfalzburg	12 003	12 241	15 980	3 739	.	6 368	34
34	Saarburg	7 659	8 565	8 732	167	.	2 000	23
35	Bannstein	23 342	23 008	29 982	6 974	.	17 491	58
36	Bitsch-Süd	11 070	11 070	15 601	4 531	.	5 755	37
37	Bitsch-Nord	12 500	12 500	15 803	3 303	.	5 004	32
38	Lemberg	13 502	13 464	14 481	1 017	.	2 199	15
39	Saargemünd	3 154	2 538	2 829	291	.	656	23
40	Finstingen	7 509	7 305	7 522	217	.	2 223	30
41	Dieuze	8 845	8 350	6 699	.	1 651	1 759	26
42	Château-Salins	5 247	5 247	4 749	.	498	1 345	28
43	Albesdorf	6 311	5 349	5 965	616	.	1 327	22
44	Püttlingen	998	1 089	1 211	122	.	265	22
45	St. Avold	11 136	10 253	10 901	648	.	4 480	41
46	Falkenberg	1 522	1 439	1 778	339	.	586	33
47	Metz	1 556	1 556	1 969	413	.	171	9
48	Bolchen	5 048	1 880	6 351	8 231	.	3 931	62
49	Busendorf	804	946	978	32	.	49	5
50	Kedingen	2 426	2 211	2 390	179	.	718	30
51	Rombach	9 270	11 033	11 118	85	.	1 312	12
52	Diedenhofen	2 559	2 020	2 271	251	.	300	13
					110 029	22 145		
	Summe Lothringen	241 819	218 495	306 379	87 884	.	173 592	57
	Unter-Elsaß	215 340	213 553	304 799	91 246	.	164 115	54
	Ober-Elsaß	36 628	38 101	34 966	.	3 135	14 913	43
	Zusammen	493 787	470 149	646 144	179 130	3 135	352 620	55
					175 995			

[1]) Die Windfallhölzer werden in 1903 verrechnet.

Digitized by Google

ungeteilten Waldungen im Wirtschaftsjahre 1902. (Fortsetzung.)

Nicht zur Kontrolle und Balance gehörendes Material.							Der Gesamtholzeinschlag beträgt.	Unter dem Gesamtholzeinschlag ist enthalten Nutzholz.		Unter dem vorstehenden Materiale ist an Gerbrinde enthalten.
Vom Hochwalde.		Im Niederwalde.			Im Ganzen.	Darunter ist enthalten Nutzholz.				
Stockholz.	Reisig.	Derbholz.	Stockholz.	Reisig.						
Festmeter.							Festmeter.		%	Festmeter.
10	11	12	13	14	15	16	17	18	19	20
Lothringen.										
18	1 832	.	.	.	1 850	5	48 049	38 803	80	29
.	874	.	.	.	874	6	14 445	7 370	51	.
3	2 967	.	.	.	2 970	2	82 269	69 503	84	.
391	2 390	.	.	.	2 781	301	18 761	6 669	36	.
81	1 893	.	.	.	1 974	17	10 706	2 017	19	.
53	3 719	.	.	.	3 772	37	33 754	17 528	52	.
20	3 558	.	.	.	3 578	26	19 179	5 781	30	.
24	1 838	.	.	.	1 862	2	17 665	5 006	28	.
96	2 105	.	.	.	2 201	42	16 682	2 241	13	.
73	540	.	.	.	613	2	3 442	658	19	.
129	2 887	.	.	.	3 016	8	10 538	2 231	21	.
187	2 033	.	.	.	2 220	10	8 919	1 769	20	.
133	1 362	.	.	.	1 495	8	6 244	1 353	22	.
234	4 529	.	.	.	4 763	31	10 728	1 358	13	.
40	860	.	.	.	900	.	2 111	265	13	.
24	2 440	.	.	.	2 464	124	13 365	4 604	34	.
22	715	.	.	.	737	.	2 515	586	23	.
14	1 347	.	.	.	1 361	3	3 330	174	5	.
15	1 488	.	.	.	1 503	4	7 854	3 925	50	.
50	1 066	.	.	.	1 116	13	2 094	62	3	.
93	936	.	.	.	1 029	6	3 419	724	21	.
484	1 898	.	.	.	2 382	4	13 500	1 316	10	.
119	1 374	.	.	.	1 493	3	3 764	303	8	.
2 303	44 651	.	.	.	46 954	654	353 333	174 246	49	29
4 318	41 423	.	.	.	45 741	692	350 540	164 807	47	.
1 785	17 605	483	.	296	20 169	501	55 135	15 414	28	27
8 406	103 679	483	.	296	112 864	1 847	759 008	354 467	46,7	56

Digitized by Google

4. Übersicht über das in den Staats- u. ungeteilten Waldungen im Wirtschaftsj. 190

Laufende Nummer.	Oberförsterei.	Einschlag ausschließlich Stockholz, Späne und Abraum					Von dem Einschlag sind auf Rechnung des Waldeigentümers geworben:			Hiervon Nutzholz			Werbungskosten		
		im Ganzen.	Derbholz.		Reisig.		im Ganzen.	Derbholz	Reisig.	im Ganzen.	bei Derbholz.	bei Reisig.	im Ganzen.	berechnet auf 1 Fm.	
														Derbholz	Gesamtmasse
		Festm.	Festm.	%	Festm.	%	Festmeter.			%	%	%	ℳ	ℳ	ℳ
1	2	3	4	5	6	7	8	9	10	11	12	13	14	15	16
	Bezirk Ober-Elsaß.														
1	Pfirt	3156	3017	96	139	4	3143	3004	139	47	49	.	4731,09	1,57	1,54
2	Hart-Süd	10156	3858	38	6298	62	7298	3807	3491	6	11	.	19421,00	5,10	2,66
3	Hart-Nord	14165	4873	34	9292	66	10681	4860	5821	1	1	.	32718,54	6,73	3,06
4	Gebweiler	13578	13106	97	472	3	13563	13091	472	57	58	28	45778,04	3,50	3,38
5	Münster	3818	3666	96	152	4	3818	3666	152	31	31	.	11509,06	2,98	3,01
6	Colmar-West	313	133	43	180	58	313	133	180	6	90	10	904,72	2,83	2,89
7	Kayersberg	639	570	89	62	11	576	570	6	77	77	.	1687,45	2,96	2,93
8	Colmar-Ost	1256	456	36	800	64	1256	456	800	3	8	.	3307,13	7,25	2,63
9	Rappoltsweiler	6269	5770	92	499	8	5926	5427	499	59	66	16	16559,97	3,05	2,69
	Summe	53350	35449	66	17901	34	46574	35014	11560	32	42	2	136617,00	3,90	2,93
	Bezirk Unter-Elsaß.														
10	Weiler	13794	13515	98	279	2	13737	13460	277	63	63	.	24592,82	1,83	1,78
11	Rothau	6899	6547	95	352	5	6760	6547	213	88	91	.	18176,45	2,78	2,69
12	Schirmeck	67491	67243	99	248	1	67474	67226	248	95	95	25	200996,00	2,99	2,98
13	Oberehnheim	763	712	93	51	7	763	712	51	61	65	.	2135,07	3,00	2,80
14	Lützelhausen	11870	11601	98	269	2	11852	11586	266	76	77	3	29639,16	2,56	2,50
15	Haslach	10721	9687	90	1034	10	10679	9654	1025	37	41	2	18168,36	1,88	1,76
16	Wasselnheim	7713	6462	84	1251	16	7709	6462	1247	58	65	1	8729,00	1,35	1,15
17	Zabern	51364	46775	91	4589	9	51351	46770	4581	45	49	3	89421,46	1,91	1,74
18	Buchsweiler	14748	12881	87	1867	13	14748	12881	1867	44	51	3	28581,70	2,22	1,94
19	Ingweiler	17196	13699	80	3497	20	17152	13655	3497	21	26	2	33693,78	2,47	1,96
20	Lützelstein-Süd	24938	21762	87	3176	13	24934	21758	3176	14	16	.	42712,70	1,96	1,71
21	Lützelstein-Nord	22032	17872	81	4160	19	21800	17694	4106	18	21	5	32931,98	1,86	1,51
22	Saarunion	3501	2777	79	724	21	3484	2775	709	8	10	.	5884,00	2,10	1,67
23	Bischweiler	1474	1142	77	332	23	1472	1142	330	15	19	1	2997,22	2,62	1,97
24	Hagenau-Ost	29557	24090	81	5467	19	29534	24089	5445	37	45	.	48991,15	2,03	1,66
25	Hagenau-West	30777	23524	76	7253	24	30756	23503	7253	31	40	1	57788,00	2,46	1,88
26	Selz	3142	2324	74	818	26	3142	2324	818	21	28	.	5548,00	2,39	1,77
27	Weißenburg	9471	7632	81	1839	19	9471	7632	1839	31	38	3	13698,54	1,79	1,4
28	Lembach	10122	8396	83	1726	17	10032	8393	1639	22	25	5	16531,84	1,97	1,8
29	Niederbronn	8515	6155	72	2360	28	8513	6153	2360	14	19	1	19302,38	3,14	2,8
	Summe	346088	304796	88	41292	12	345363	304416	40947	48	54	2	700469,61	2,30	2,0

Digitized by Google

auf Rechn. des Waldeigentümers geworbene Holz u. die dafür bezahlten Werbungskosten.

Laufende Nummer.	Oberförsterei.	Einschlag ausschließlich Stockholz, Späne und Abraum					Von dem Einschlag sind auf Rechnung des Waldeigentümers geworben:			Hiervon Nutzholz			Werbungskosten		
		im Ganzen.	Derbholz.		Reisig.		im Ganzen.	Derbholz.	Reisig.	im Ganzen.	bei Derbholz.	bei Reisig.	im Ganzen.	berechnet auf 1 Fm. Derbholz.	berechnet auf 1 Fm. Gesamtmasse.
		Festm.	Festm.	%	Festm.	%	Festmeter.			%	%	%	ℳ	ℳ	ℳ
1	2	3	4	5	6	7	8	9	10	11	12	13	14	15	16
	Bezirk Lothringen.														
30	St. Quirin . . .	48034	46201	96	1833	4	44493	42664	1829	80	83	.	131857,66	3,09	2,96
31	Alberschweiler .	13891	13034	94	857	6	13290	12445	845	60	64	1	36550,00	2,94	2,75
32	Dagsburg	82262	79299	96	2963	4	69775	67842	1933	84	87	.	87921,98	1,30	1,26
33	Pfalzburg	18370	15980	87	2390	13	18325	15974	2351	36	35	2	35389,60	1,80	1,93
34	Saarburg	10608	8732	82	1876	18	10356	8720	1636	19	19	.	17914,38	1,35	1,73
35	Bannstein	33701	29983	89	3718	11	31656	28319	3339	50	56	1	57310,99	2,02	1,81
36	Bitsch-Süd . . .	19158	15600	81	3558	19	18263	15177	3086	29	35	1	37277,93	2,46	2,04
37	Bitsch-Nord. . .	17643	15804	90	1839	10	16868	15300	1568	27	30	.	30700,64	2,01	1,82
38	Lemberg	16587	14482	87	2105	13	16110	14299	1811	13	14	1	26849,00	1,88	1,67
39	Saargemünd . .	3370	2830	84	540	16	3181	2757	424	19	21	.	5365,40	1,95	1,89
40	Finstingen. . . .	10351	7522	73	2829	27	10107	7309	2798	20	25	.	17790,42	2,37	1,73
41	Dieuze	8734	6700	77	2034	23	8299	6495	1804	19	24	.	14019,99	2,16	1,69
42	Château-Salins	6111	4750	78	1361	22	5860	4653	1207	21	27	.	12494,45	2,69	2,13
43	Albesdorf	10495	5965	57	4530	43	10319	5860	4459	12	21	1	20035,98	3,42	1,94
44	Püttlingen. . . .	2070	1210	58	860	42	2039	1179	860	12	20	.	4561,05	3,87	2,24
45	St. Avold. . . .	13341	10900	82	2441	18	13097	10718	2379	34	40	5	25880,57	2,65	2,16
46	Falkenberg . . .	2493	1778	71	715	29	2453	1740	713	22	31	.	5086,91	2,92	2,07
47	Metz	3317	1970	59	1347	41	3285	1946	1339	5	5	.	8666,43	4,45	2,64
48	Bolchen	7839	6352	81	1487	19	7473	6137	1336	50	61	.	14300,80	2,33	1,91
49	Busendorf	2044	978	48	1066	52	2022	972	1050	2	4	.	4611,12	4,71	2,28
50	Kedingen	3327	2390	72	937	28	3251	2314	937	20	28	1	6930,07	2,99	2,13
51	Rombach.	13017	11120	85	1897	15	12856	10979	1877	9	11	.	37478,52	3,41	2,92
52	Diedenhofen. . .	3646	2271	65	1375	35	3603	2243	1360	8	12	.	8710,58	3,88	2,42
	Lothringen. .	350409	305851	87	44558	13	326981	286040	40941	48	54	1	650704,11	2,27	1,99
	Unter-Elsaß.	346088	304796	88	41292	12	345363	304416	40947	48	54	2	700469,61	2,30	2,09
	Ober-Elsaß.	53350	35449	66	17901	34	46574	35014	11560	32	42	2	136617,00	3,90	2,73
	Im Ganzen.	749847	646096	86	103751	14	718918	625470	93448	47	54	2	1487790,72	2,38	2,07

Digitized by Google

5. Nachweisung über den Holzeinschlag und die Abgabe von Waldstreu in den Wal-

Laufende Nummer.	Oberförsterei.	Holzboden-Fläche.		Der Holzeinschlag hat								
				Aus den ordentlichen Jahresschlägen und den unvorhergesehenen Hiebsergebnissen.								Im Ganzen Derbholz.
				Im Ganzen Derbholz.	Darunter				Nutzreisig.	Brennreisig und Stockholz.	Lohrinde (nicht Derbholz).	
					Nutzholz.		Rinde.	Brennholz.				
		ha	dec.	Festm.	Festm.	%	Festmeter.					Festm.
1	2	3		4	5	6	7	8	9		10	11
												Bezirk.
1	Pfirt	6318	90	24376	6555	26	719	17002	22	8586	.	5473
2	Altkirch	7466	67	22801	2151	9	284	20366	13	12586	.	6552
3	Mülhausen	3355	96	5043	1549	31	.	3494	.	6238	.	1017
4	Masmünster	4213	25	16144	6154	38	685	9355	1	5017	32	1878
5	Sulz	4474	44	10733	4313	40	365	6055	106	5100	.	2945
6	Thann	6734	17	35757	21655	61	2295	11897	6	3760	.	1082
7	St. Amarin	7523	58	54524	31067	57	3104	20353	16	369	.	869
8	Gebweiler	1694	85	9061	4657	51	.	4404	118	250	.	693
9	Rufach	5638	19	15089	5207	35	16	9866	49	6364	.	6076
10	Münster	7615	05	36987	20251	55	25	16711	89	1014	26	8152
11	Colmar-West	4357	79	13755	4547	33	43	9165	522	1514	.	879
12	Kayserberg	6380	95	19389	13491	70	3	5895	647	3075	290	2320
13	Colmar-Ost	4444	44	7146	1867	19	100	5679	10	7941	.	320
14	Rappoltsweiler	3705	58	14067	7360	52	697	6010	553	1699	168	2404
15	Markirch	6872	56	32073	17410	54	1476	13187	83	1064	71	9175
	Summe	80796	38	316945	147734	47	9762	159449	2235	64577	587	49845
												Bezirk
16	Schlettstadt	5916	92	17282	5941	34	.	11341	98	14428	51	2388
17	Weiler	2206	55	13333	7523	56	723	5087	22	67	65	1162
18	Erstein	4104	77	7132	1129	16	150	5853	204	11601	.	1832
19	Barr	4784	43	18423	5448	30	471	12504	137	3903	214	1846
20	Rothau	4644	62	40436	26316	65	2567	11553	.	1437	.	150
21	Schirmeck	794	30	4232	2916	69	288	1028	.	121	.	931
22	Oberehnheim	6541	12	35482	18239	51	1870	15373	370	3078	108	4955
23	Lützelhausen	4130	02	21251	14554	68	1408	5289	63	831	.	1028
24	Haslach	1376	81	3801	2437	64	27	1337	35	724	.	799
25	Straßburg	3966	68	9108	1462	16	.	7646	63	20337	.	2581
26	Wasselnheim	3649	83	13856	5521	40	412	7923	152	5366	.	547
27	Zabern	1555	65	8261	3034	37	319	4908	69	1920	.	833
28	Buchsweiler	3513	05	11575	4367	38	396	6812	158	2388	41	1776
29	Ingweiler	1451	17	3491	1505	43	41	1945	.	826	.	264
30	Lützelstein-Süd	504	91	3154	649	21	.	2505	.	414	.	151
31	Lützelstein-Nord	123	74	327	66	20	2	259	.	72	.	.
32	Saarunion	4914	22	12808	2492	19	.	10316	90	4831	.	1729
33	Bischweiler	3899	11	10937	1541	14	.	9396	7	7385	.	2255
34	Selz	4485	69	17459	2055	12	181	15223	12	8430	.	1534
35	Weißenburg	2869	33	7224	1415	20	89	5720	22	3821	.	1134
36	Lembach	3919	45	11979	2562	21	249	9168	58	5443	.	1017
37	Niederbronn	4135	49	13066	2450	19	.	10616	12	3541	.	1233
	Summe	73487	86	284617	113622	40	9193	161802	1567	100964	479	30145

Digitized by Google

dungen der Gemeinden und öffentlichen Anstalten im Wirtschaftsjahre 1902.

betragen: Aus Extrafällungen. Darunter Nutzholz.	Rinde.	Brennholz.	Nutzreisig.	Brennreisig und Stockholz.	Lohrinde (nicht Derbholz).	Zusammen.	Unter dem Gesamteinschlage ist Nutzholz enthalten.		Einschlag pro ha Holzbodenfläche. (Gesamtmasse.)	Holzwerbungskosten.	An Waldstreu wurde abgegeben. Laub, Nadeln und Moos.	Sonstige Streu.	Ertrag im Ganzen.	Ertrag pro ha Gesamtfläche.
Festm.	%	Festmeter.				Festm.	Festm.	%	Festm.	ℳ	Raummeter.		ℳ	ℳ
12	13	14	15	16	17	18	19	20	21	22	23	24	25	26
Ober-Elsaß.														
1727	32	180	3566	1	1354	.	39812	9204	23	6,30	57229,93	.	.	283189,61	44,45
720	11	15	5737	.	2396	.	44348	3263	7	5,94	69127,80	.	.	315278,27	41,93
459	45	.	558	.	1453	.	13751	2008	15	4,00	23179,55	2	.	111128,84	32,60
433	23	44	1401	.	196	2	23270	7301	31	5,52	46026,14	.	.	161493,95	37,82
1343	46	118	1484	.	1106	.	19990	6245	31	4,47	48838,09	100	.	142846,74	31,81
508	47	63	511	2	375	.	40912	24529	58	6,08	102537,87	.	.	310850,50	45,64
.	.	.	869	.	.	.	55778	34187	61	7,41	174611,31	.	.	365255,86	47,52
637	22	.	56	.	13	.	10135	5412	53	6,00	29886,86	6	20	81816,52	47,18
2460	40	16	3600	70	1261	.	28909	7818	27	5,11	65605,24	2904	10369	207944,93	36,84
5061	62	.	3101	6	203	.	46487	25458	55	6,10	11347,24	.	25	278310,97	34,76
660	75	.	219	202	149	.	17021	5974	35	3,91	40041,85	10500	2340	137499,00	31,29
1496	64	20	804	.	130	.	25851	15947	62	4,05	66801,14	1000	100	222299,78	34,57
100	31	6	214	.	727	.	16144	1583	10	3,60	32774,98	.	.	184717,85	40,65
1383	58	138	883	.	151	.	19042	10299	54	5,14	45566,15	314	464	156448,85	41,89
5864	64	572	2739	2	176	.	42644	25478	60	6,20	107512,39	14	8	331437,25	47,93
22851	46	1252	25742	213	9690	2	444164	184706	42	5,50	921011,54	14840	13346	3290518,42	40,16
Unter-Elsaß.														
641	27	.	1747	8	3475	.	37750	6739	18	6,38	67510,95	26	72	418230,70	68,89
801	69	81	280	.	.	.	14649	9215	63	6,60	81735,49	.	10	159600,43	72,15
262	14	34	1536	.	2333	.	23102	1779	8	5,68	33437,20	36,5	.	227864,87	55,48
535	29	30	1281	1	310	49	24883	6885	28	5,21	71986,41	.	.	262185,25	54,15
42	28	6	102	.	13	.	42036	28931	69	9,05	73145,48	.	.	431988,95	92,25
711	76	69	151	.	14	.	5298	3984	75	6,67	14013,86	.	.	60707,35	76,46
3019	61	302	1634	1	323	.	44317	23909	53	6,78	102543,47	292	60	527679,81	78,89
695	68	68	265	.	76	.	23249	16788	72	5,60	47632,26	8	1	259471,70	62,46
482	60	.	317	1	142	.	5502	2982	54	4,00	9499,37	392	96	66014,80	47,32
559	22	.	2022	.	1593	.	33682	2084	6	8,49	53944,37	65	6633	246271,57	59,93
275	50	22	250	2	185	.	20108	6884	32	5,50	32135,14	1592	270	228431,20	61,65
99	12	10	724	.	165	.	11248	3531	31	7,23	19852,42	202	300	111859,60	71,43
623	35	52	1101	1	182	.	16116	5633	35	5,00	30511,90	7657	3139	180846,44	50,93
82	31	11	171	.	29	.	4610	1639	36	3,00	6987,93	179	35	47457,35	32,31
7	5	.	144	.	13	.	3732	656	18	7,36	5828,67	186	9	32269,00	63,65
.	.	.	.	.	.	.	399	68	17	3,00	525,93	164	.	4433,50	35,75
244	14	.	1485	.	357	.	19815	2826	14	4,00	30008,90	1501	100	214999,34	43,00
355	16	.	1900	1	787	.	21372	1904	9	5,48	34110,55	287	7	224296,07	55,91
176	11	17	1341	.	380	.	27815	2441	9	6,20	42753,30	324	892	274077,53	58,69
155	14	16	963	.	100	.	12301	1697	14	4,29	18821,69	1778	7	125617,94	42,80
119	12	11	887	.	815	.	19312	2999	16	5,00	28094,09	3030	268	166557,55	42,11
464	58	.	769	.	118	.	17970	2926	16	4,30	29071,54	852	4	187822,62	44,96
10346	34	729	19070	15	11410	49	429246	136000	32	5,84	784150,92	18571	11903	4458681,57	59,57

Digitized by Google

Nachweisung über den Holzeinschlag und die Abgabe von Waldstreu in den Wal-

Laufende Nummer.	Oberförsterei.	Holzbodenfläche,		Der Holzeinschlag hat								
				Aus den ordentlichen Jahresschlägen und den unvorhergesehenen Hiebsergebnissen.								Im Ganzen Derbholz.
				Im Ganzen Derbholz.	Darunter				Nutzreisig.	Brennreisig und Stockholz.	Lohrinde (nicht Derbholz).	
					Nutzholz.		Rinde.	Brennholz.				
		ha	dec.	Festm.	Festm.	%	Festmeter. *)					Festm.
1	2	3		4	5	6	7	8	9		10	11
												Bezirk
38	St. Quirin	383	40	2024	301	16	32	1691	.	336	.	372
39	Alberschweiler	702	08	2431	1093	45	.	1338	2	245	.	243
40	Pfalzburg	653	19	1834	669	31	36	1129	.	492	.	1181
41	Saarburg	1136	51	1992	586	29	71	1335	.	742	.	964
42	Bitsch-Süd	266	70	790	402	51	30	358	5	147	.	.
43	Bitsch-Nord	405	75	980	133	14	.	847	.	309	.	131
44	Lemberg	583	52	1635	161	10	.	1474	5	250	.	107
45	Saargemünd	3763	07	6721	868	13	.	5853	9	2105	.	1636
46	Finstingen	772	04	903	220	24	22	661	1	1071	.	316
47	Dieuze	1021	70	1582	321	20	44	1217	2	1096	.	101
48	Château-Salins	915	60	1428	312	22	.	1116	.	1247	.	463
49	Albesdorf	2203	81	2463	620	26	.	1843	46	2186	.	1147
50	Püttlingen	4367	37	3327	406	12	64	2857	267	4983	28	304
51	St. Avold	1830	05	3288	454	14	47	2787	52	1575	.	1092
52	Falkenberg	3579	32	4426	593	13	.	3833	14	4152	26	2736
53	Metz	3599	82	3502	646	19	86	2770	17	10376	39	866
54	Bolchen	2912	68	5653	645	11	75	4933	70	3254	.	690
55	Busendorf	3883	86	5604	662	12	.	4942	14	4486	.	1053
56	Kedingen	4166	74	4700	597	13	89	4014	.	3349	.	1274
57	Rombach	2787	42	3693	736	20	.	2957	20	2652	.	1235
58	Diedenhofen	4324	75	7149	746	10	.	6403	24	7551	.	2524
	Sa. Lothringen	44259	38	66125	11171	17	596	54358	548	52604	93	18435
	Dazu „ Unter-Elsaß	73487	86	284617	113622	40	9193	161802	1567	100964	479	30145
	„ „ Ober-Elsaß	80796	38	316945	147734	47	9762	159449	2235	64577	587	49845
	Zusammen	198543	62	667687	272527	44	19551	375609	4350	218145	1159	98425

*) Auf ganze Zahlen abgerundet.

Digitized by Google

dungen der Gemeinden und öffentlichen Anstalten im Wirtschaftsjahr 1902.

betragen:															
Aus Extrafällungen.							Zusammen.	Unter dem Gesamteinschlage ist Nutzholz enthalten.		Einschlag pro ha Holzbodenfläche. (Gesamtmasse.)	Holzwerbungskosten.	An Waldstreu wurde abgegeben.		Ertrag	
Darunter				Nutzreisig.	Brennreisig und Stockholz.	Lohrinde (nicht Derbholz).						Laub, Nadeln und Moos.	Sonstige Streu.	im Ganzen.	pro ha Gesamtfläche.
Nutzholz.	Rinde.	Brennholz.													
Festm.	%	Festmeter. *)					Festm.	Festm.	%	Festm.	ℳ	Raummeter.		ℳ	ℳ
12	13	14	15	16			17	18	19	20	21	22	23	24	25	26
Lothringen.															
84	23	9	279	.	34	.	2766	426	15	7,22	4873,57	.	.	21663,10	56,56
228	94	.	15	.	8	.	2929	1323	45	4,17	6882,98	12	.	26461,43	37,69
131	11	.	1050	.	248	.	3755	836	22	5,75	6263,97	450	.	40046,86	61,90
190	20	28	742	.	181	.	3879	879	23	3,41	6185,89	2701	.	37672,42	33,13
.	.	.	.	.	.	.	942	437	46	3,53	1482,63	.	15	8298,16	30,40
7	5	.	124	.	25	.	1445	140	10	3,56	2158,79	294	.	12029,45	29,41
23	21	.	84	.	12	.	2009	189	9	3,44	3128,19	443,6	4	20193,64	33,94
258	16	.	1378	5	419	.	10895	1140	10	2,90	18166,55	3761	0,6	99056,60	26,30
97	31	14	205	.	107	.	2398	354	15	3,11	3905,50	64	41	22187,00	28,74
33	33	5	63	.	86	.	2867	405	14	2,81	4825,22	.	.	28569,88	27,26
108	23	.	355	.	288	.	3426	420	12	3,74	6383,10	.	.	33734,21	27,36
278	24	.	869	1	1089	.	6932	945	14	3,14	11741,88	.	.	66174,10	30,02
44	14	5	255	.	411	.	9320	814	9	2,13	18507,84	4157	.	76180,85	17,44
106	10	10	976	.	359	.	6366	669	11	3,48	13008,50	428	.	50425,36	26,50
390	14	.	2346	3	2377	.	13734	1026	7	3,84	25993,93	459	4	117803,08	31,92
169	20	13	684	4	899	21	15724	995	6	4,37	21275,23	.	.	64078,30	17,80
140	20	17	533	1	410	.	10078	948	9	3,64	16928,22	4002	.	82854,53	27,75
92	9	.	961	.	784	.	11941	768	6	3,07	11831,04	.	.	91125,91	22,94
387	23	34	953	.	1182	.	10505	1007	10	2,52	13609,94	.	.	97414,81	23,38
93	7	.	1142	.	239	.	7839	849	11	2,82	23511,61	.	.	64653,51	23,20
408	16	.	2116	9	1503	.	18760	1187	6	4,34	37917,52	700	.	174385,05	40,34
3170	17	135	15130	23	10661	21	148510	15757	11	3,36	258582,16	14770,6	64,6	1234807,73	27,46
10346	34	729	19070	15	11410	49	429246	136000	32	5,84	784155,92	18571	11903	4458681,57	59,57
22851	46	1252	25742	213	9690	2	444164	184706	42	5,50	921081,54	14840	13346	3290518,42	40,16
36367	39	2116	59942	251	31761	72	1021920	336463	33	5,15	1963814,62	48181,6	25313,6	8984007,72	44,55

Digitized by Google

6. Nachweisung über Holzabgabe aus den Staats- und

Bezirk.	Holzart.	Nutz: Stämme, Klötze und Abschnitte. Festm.	Derbstangen. Festm.	Reisstangen. Festm.	Rinde: verwertbare von Derbholz. Festm.	Rinde: verwertbare von Reisholz (Eichen). Festm.	Rinde: nicht verwertbare. Festm.	Schichtnutzholz. Derbholz. Festm.	Schichtnutzholz. Reisig. Festm.
Ober-Elsaß.	Eichen	539	1	.	.	27	81	136	.
	Buchen	393	132	37	.	.	38	263	125
	Anderes Laubholz	8	.	.	.	.	.	.	.
	Nadelholz	11 643	126	30	1	.	1 167	667	.
	Zusammen	12 583	259	67	1	27	1 286	1 066	125
Unter-Elsaß.	Eichen	10 113	18	3	.	.	1 518	4 296	6
	Buchen	11 665	.	.	.	.	1 168	170	10
	Anderes Laubholz	464	.	.	.	.	47	405	4
	Nadelholz	117 934	1 915	661	717	.	11 079	2 607	8
	Zusammen	140 176	1 933	664	717	.	13 812	7 478	28
Lothringen.	Eichen	15 315	29	51	.	.	2 254	5 429	.
	Buchen	15 376	9	62	.	.	1 405	170	6
	Anderes Laubholz	494	16	34	.	.	49	1 975	5
	Nadelholz	123 835	1 276	469	442	.	6 185	4 381	27
	Zusammen	155 020	1 330	616	442	.	9 893	11 955	38

Zusammenstellung

Zusammen.									
	Eichen	25 967	48	54	.	27	3 853	9 861	6
	Buchen	27 434	141	99	.	.	2 611	603	141
	Anderes Laubholz	966	16	34	.	.	96	2 380	9
	Nadelholz	253 412	3 317	1 160	1 160	.	18 431	7 655	35
	Summe	307 779	3 522	1 347	1 347	27	24 991	20 499	191

Digitized by Google

ungeteilten Waldungen im Wirtschaftsjahre 1902.

holz.

Hierin Derbholz.			Reisholz.			Gesamt-Nutzholz.		
Masse. Festm.	Erlös. ℳ	Erlös pro Festmeter. ℳ	Masse. Festm.	Erlös. ℳ	Erlös pro Festmeter. ℳ	Masse. Festm.	Erlös. ℳ	Erlös pro Festmeter. ℳ
757	14 074	18,59	27[1]	1 424	52,74[1]	784	15 498	19,77
826	12 956	15,69	162	5 218	32,21[2]	988	18 174	18,39
8	150	18,75	.	.	.	8	150	18,78
13 604	172 034	12,64	30	982	3,27	13 634	173 016	12,69
15 195	199 214	13,11	219	7 624	34,81	15 414	206 838	13,42
15 945	420 277	26,40	9	178	19,80	15 954	420 455	26,40
13 003	184 080	14,10	10	573	57,30[2]	13 013	184 653	14,20
916	13 460	14,70	4	32	8,00	920	13 492	14,70
134 252	1 712 610	12,70	669	11 164	16,70	134 921	1 723 774	12,80
164 116	2 330 427	14,20	692	11 947	17,30	164 808	2 342 374	14,20
23 027	553 582	24,04	51	621	12,18	23 078	554 203	24,01
16 960	203 164	11,98	68	589	8,66	17 028	203 753	11,97
2 534	27 478	10,84	39	383	9,82	2 573	27 861	10,83
136 119	1 548 317	11,37	496	5 912	11,92	136 615	1 554 229	11,38
178 640	2 332 541	13,06	654	7 505	11,48	179 294	2 340 046	13,05

nach Holzarten.

39 729	987 933	24,81	87	2 223	25,55	39 816	990 156	24,87
30 789	400 200	13,00	240	6 300	26,25	31 029	406 580	13,10
3 458	41 088	11,88	43	415	9,65	3 501	41 503	11,85
283 975	3 432 961	12,09	1 195	18 058	15,36	285 170	3 451 019	12,12
357 951	4 862 182	13,58	1 565	27 076	17,30	359 516	4 889 258	13,60

Von dem Gesamtholze wurde im Wege der Versteigerung verwertet	Eichen	34 343	959 323	27,93
	Buchen	25 222	362 689	14,38
	Anderes Laubholz	3 301	40 582	12,29
	Nadelholz	244 958	3 314 355	13,53
	Zusammen . . .	307 824	4 676 949	15,19

[1]) Rebstecken. [2]) Kastanien-Rebpfahlholz.

Digitized by Google

Nachweisung über Holzabgabe aus den Staats- und

Bezirk.	Holzart.	Brenn-					
		Derbholz.			Nicht-		
		Scheite, Rollen, Prügel. Festm.	Erlös. ℳ	Erlös pro Festmeter. ℳ	Stockholz. Festm.	Späne und Abraum. Festm.	Reiserholz. Festm.
Ober-Elsaß.	Eichen	5 275	61 245	11,61	239	747	2 563
	Buchen	7 498	86 647	11,56	94	574	13 373
	Anderes Laubholz	414	3 334	8,05	10	3	1 034
	Nadelholz	7 067	57 447	8,13	64	54	712
	Zusammen	20 254	208 673	10,30	407	1 378	17 682
Unter-Elsaß.	Eichen	17 469	155 300	8,89	586	331	6 828
	Buchen	79 430	770 308	9,70	553	318	19 617
	Anderes Laubholz	4 661	38 527	8,30	53	7	1 376
	Nadelholz	39 123	312 836	8,00	2 512	86	12 783
	Zusammen	140 683	1 276 971	9,10	3 704	742	40 604
Lothringen.	Eichen	17 832	123 725	6,94	472	359	5 652
	Buchen	87 591	781 323	8,92	713	615	27 709
	Anderes Laubholz	11 251	67 834	6,03	27	83	3 928
	Nadelholz	15 512	76 686	4,94	63	32	6 794
	Zusammen	132 186	1 049 568	7,94	1 275	1 089	44 083

Zusammenstellung

Zusammen.	Eichen	40 576	340 270	8,39	1 297	1 437	15 043
	Buchen	174 519	1 638 278	9,39	1 360	1 507	60 699
	Anderes Laubholz	16 326	109 695	6,07	90	93	6 338
	Nadelholz	61 702	446 969	7,24	2 639	172	20 289
	Summe	293 123	2 535 212	8,65	5 386	3 209	102 369
	Von dem Gesamtholze wurde im Wege der Versteigerung verwertet	Eichen					
		Buchen					
		Anderes Laubholz					
		Nadelholz					
		Zusammen					

Digitized by Google

ungeteilten Waldungen im Wirtschaftsjahre 1902. (Fortsetzung.)

Holz.			Im Ganzen.		
Derbholz.					
Summe.			Masse.	Erlös.	Erlös pro Festmeter.
Masse. Festm.	Erlös. ℳ	Erlös pro Festmeter. ℳ	Festm.	ℳ	ℳ
3 549	14 025	3,95	9 608	90 768	9,45
14 041	92 379	6,58	22 527	197 200	8,75
1 047	3 973	3,79	1 469	7 457	5,07
830	5 897	7,16	21 531	236 360	10,98
19 467	116 274	5,97	55 135	531 785	9,65
7 745	39 764	5,13	41 168	615 519	14,90
20 488	115 388	5,60	112 931	1 070 349	9,50
1 436	6 412	4,50	7 017	58 431	8,30
15 381	70 936	4,60	189 425	2 107 546	11,10
45 050	232 500	5,20	350 541	3 851 845	11,00
6 483	26 845	4,14	47 393	704 773	14,87
29 037	174 910	6,02	133 656	1 159 986	8,68
4 038	15 706	3,89	17 862	111 401	6,24
6 889	24 170	3,51	159 016	1 655 085	10,41
46 447	241 631	5,20	357 927	3 631 245	10,15
nach Holzarten.					
17 777	80 634	4,54	98 169	1 511 060	15,39
63 566	382 677	6,02	269 114	2 427 535	9,76
6 521	26 091	4,00	26 848	177 289	7,49
23 100	101 003	4,37	369 972	3 998 991	10,81
110 964	590 405	5,32	763 603	8 014 875	10,50
Brennholz.					
53 745	412 777	7,68	88 088	1 372 100	15,58
211 572	1 963 953	9,28	236 794	2 326 642	9,83
21 081	132 130	6,27	24 382	172 712	7,08
78 494	535 572	6,82	323 452	3 849 927	11,90
364 892	3 044 432	8,34	672 716	7 721 381	11,48

Digitized by Google

7. Nachweisung der Erlöse für

Laufende Nummer.	Oberförsterei.	Eichen. Versteigerte Holzmenge. Nutzholz ohne Rinde. Festm.	Brennholz. Festm.	Nutzholz ohne Rinde. %	Reiserholz. %	Erlös für 1 Festmeter. Nutzholz ohne Rinde. ℳ	Brennholz. ℳ	Derbholz. ℳ	Gesamtmasse. ℳ
1	2	3	4	5	6	7	8	9	10
									Bezirk
1	Pfirt	10	6	63	.	19,60	4,33	13,88	13,88
2	Hart-Süd	385	2 854	12	15	20,28	10,80	13,13	11,93
3	Hart-Nord	55	2 888	2	29	23,31	9,85	11,55	10,10
4	Gebweiler	.	243	.	16	.	10,57	10,41	10,57
5	Münster	.	1	.	.	.	11,00	11,00	11,00
6	Colmar-West	.	222	.	68	.	6,02	9,14	6,02
7	Kayersberg	.	.	.	.	.	.	.	.
8	Colmar-Ost	23	242	9	28	19,95	14,69	17,50	15,15
9	Rappoltsweiler	112	573	16	26	19,29	13,17	14,84	14,17
	Summe	585	7 029	8	23	20,35	10,57	12,70	11,32
									Bezirk
10	Weiler	165	321	34	5	14,52	9,31	11,22	11,02
11	Rothau	.	.	.	.	.	.	.	.
12	Schirmeck	3	4	43	.	12,33	6,75	9,14	9,14
13	Oberehnheim	.	1	.	.	.	5,00	5,00	5,00
14	Lützelhausen	240	356	40	7	21,14	7,34	13,37	12,90
15	Haslach	2 018	1 293	61	9	18,87	9,45	15,99	15,19
16	Wasselnheim	.	9	.	.	.	10,56	10,56	10,56
17	Zabern	1 464	1 630	47	15	32,59	7,47	21,81	19,36
18	Buchsweiler	162	369	31	16	32,01	6,49	16,27	14,30
19	Ingweiler	1 271	2 451	34	26	21,34	7,24	14,45	12,06
20	Lützelstein-Süd	301	744	29	12	23,42	6,56	12,25	11,41
21	Lützelstein-Nord	407	929	31	19	18,06	6,92	11,25	10,35
22	Saarunion	230	410	36	16	17,03	7,14	12,01	10,69
23	Bischweiler	199	644	24	15	36,48	12,04	19,26	17,81
24	Hagenau-Ost	2 921	5 146	36	22	34,77	8,11	21,37	17,76
25	Hagenau-West	3 426	6 854	33	18	37,28	8,42	21,10	18,04
26	Selz	47	284	14	32	28,60	10,23	16,25	12,84
27	Weißenburg	56	977	5	30	15,96	8,94	11,10	9,32
28	Lembach	450	604	42	14	29,91	6,39	18,41	16,43
29	Niederbronn	428	518	45	21	29,38	5,56	19,69	16,34
	Summe	13 788	23 544	37	19	29,65	8,07	18,53	16,04

Anmerkung. Wo in dieser Nachweisung das Derbholz billiger erscheint als das Gesamtholz, hat dies seinen Grund darin, daß kleine

Digitized by Google

die verschiedenen Holzarten pro 1902.

Buchen pp.

Versteigerte Holzmenge.		Nutzholz ohne Rinde.	Reiserholz.	Erlös für 1 Festmeter			
Nutzholz ohne Rinde.	Brennholz.			Nutzholz ohne Rinde.	Brennholz.	Derbholz.	Gesamtmasse.
Festm.	Festm.	%	%	ℳ	ℳ	ℳ	ℳ
11	12	13	14	15	16	17	18
Ober-Elsaß.							
229	1 119	17	7	16,16	6,35	8,33	8,02
2	3 541	.	75	25,50	10,49	15,81	10,50
.	7 551	.	73	.	11,19	14,32	11,19
432	1 392	24	11	21,79	11,97	12,66	14,29
96	1 794	5	5	23,48	10,86	11,68	11,50
21	49	30	39	10,43	8,96	11,49	9,40
.	.	.	.	.	.	.	.
.	699	.	90	.	14,00	20,91	14,00
142	50	74	17	14,92	16,10	15,42	15,23
932	16 201	5	53	19,24	10,86	12,61	11,31
Unter-Elsaß.							
89	1 359	6	6	15,90	13,41	13,77	13,57
123	387	24	40	10,98	9,82	10,44	10,10
912	923	19	4	11,14	9,43	9,76	9,83
.	25	.	96	.	5,52	15,00	5,52
35	730	5	6	12,20	10,38	10,57	10,47
410	4 490	8	11	15,02	13,80	14,52	13,90
.	541	.	49	.	9,88	12,44	9,88
2 484	21 476	10	11	16,43	9,35	10,45	10,08
1 175	5 010	19	16	14,63	8,45	10,33	9,64
422	6 582	6	26	13,91	10,02	11,43	10,26
1 765	13 762	11	11	15,55	9,59	10,62	10,27
1 653	9 825	14	11	14,48	9,68	10,87	10,36
5	2 642	.	22	18,60	11,41	13,12	11,43
13	444	3	31	27,92	12,85	15,04	13,27
367	2 651	12	37	23,70	9,60	15,05	11,31
334	5 277	6	36	16,30	10,35	13,57	10,70
19	710	3	36	21,00	12,46	15,98	12,69
2	384	1	59	17,00	7,69	11,66	7,74
741	5 921	11	18	13,77	8,99	10,39	9,52
559	4 567	11	25	13,31	8,14	10,07	8,70
10 408	87 706	11	17	15,33	9,81	11,30	10,39

Mengen Nutzreisung zu verhältnismäßig hohen Preisen verkauft wurden.

Digitized by Google

Nachweisung der Erlöse für

Laufende Nummer.	Oberförsterei.	Anderes Laubholz.								Nadelholz.	
		Versteigerte Holzmenge		Nutzholz ohne Rinde	Reiserholz.	Erlös für 1 Festmeter				Versteigerte Holzmenge.	
		Nutzholz ohne Rinde.	Brennholz.			Nutzholz ohne Rinde.	Brennholz.	Derbholz.	Gesamtmasse.	Nutzholz ohne Rinde.	Brennholz.
		Festm.	Festm.	%	%	ℳ	ℳ	ℳ	ℳ	Festm.	Festm.
1	2	19	20	21	22	23	24	25	26	27	28
											Bezirk
1	Pfirt	4	7	36	36	22,50	2,71	14,14	9,91	1 089	500
2	Hart-Süd	.	416	.	68	.	6,11	8,17	6,11	.	47
3	Hart-Nord	.	604	.	71	.	5,83	8,37	5,83	.	396
4	Gebweiler	.	38	.	.	.	6,34	6,34	6,34	6 106	3 797
5	Münster	.	6	.	.	.	5,83	5,83	5,83	789	772
6	Colmar-West	.	20	.	.	.	8,20	8,20	8,20	.	1
7	Kayersberg	.	.	.	.	.	.	.	.	436	135
8	Colmar-Ost	1	71	1	93	15,00	5,32	11,40	5,46	11	133
9	Rappoltsweiler	2	41	5	4	17,50	8,44	7,56	8,86	2 882	1 643
	Se. Ober-Elsaß	7	1 203	1	66	20,00	6,02	8,37	6,10	11 513	7 424
											Bezirk
10	Weiler	.	11	.	.	.	6,64	6,64	6,64	7 533	3 243
11	Rothau	.	.	.	.	.	.	.	.	1 980	217
12	Schirmeck	.	7	.	.	.	6,71	6,71	6,71	57 824	2 169
13	Oberehnheim	.	.	.	.	.	.	.	.	417	253
14	Lützelhausen	3	142	2	10	16,67	7,95	8,33	8,13	7 773	1 640
15	Haslach	5	38	12	2	15,80	6,37	7,50	7,49	1 285	657
16	Wasselnheim	.	74	.	47	.	6,38	8,49	6,38	4 064	2 610
17	Zabern	19	222	8	24	26,37	6,69	9,33	8,24	15 845	4 395
18	Buchsweiler	17	51	26	3	24,71	5,84	10,61	10,56	4 384	2 641
19	Ingweiler	38	438	8	8	13,00	8,82	9,40	9,15	1 496	4 034
20	Lützelstein-Süd	1	157	1	13	4.00	8,13	8,46	8,10	771	2 247
21	Lützelstein-Nord	4	236	2	16	9,75	7.83	8,13	7,87	1 340	949
22	Saarunion	1	63	2	25	12,00	4,95	5,48	5,06	18	37
23	Bischweiler	9	172	5	60	27,67	8,89	12,92	9,82	.	.
24	Hagenau-Ost	268	1 164	19	14	15,12	7,59	9,77	9,00	6 239	11 117
25	Hagenau-West	454	2 400	16	22	15,05	7,25	9,83	8,49	3 988	6 562
26	Selz	13	232	5	27	21,15	10,06	12,36	10,64	504	1 301
27	Weißenburg	22	123	15	22	13,86	7,04	9,15	8,08	873	4 914
28	Lembach	.	44	.	23	.	8,14	8,21	8,14	828	1 084
29	Niederbronn	2	209	1	19	9,50	8,60	9,04	8,61	111	1 869
	Se. Unter-Elsaß	856	5 783	13	20	15,58	7,64	9,64	8,66	117 273	51 939

Digitized by Google

die verschiedenen Holzarten pro 1902 (Fortsetzung).

Nadelholz.						Im Ganzen.							
Nutzholz ohne Rinde.	Reiserholz.	Erlös für 1 Festmeter				Versteigerte Holzmenge.		Nutzholz ohne Rinde.	Reiserholz.	Erlös für 1 Festmeter			
		Nutzholz ohne Rinde.	Brennholz.	Derbholz.	Gesamtmasse.	Nutzholz ohne Rinde	Brennholz.			Nutzholz ohne Rinde.	Brennholz.	Derbholz.	Gesamtmasse.
%	%	ℳ	ℳ	ℳ	ℳ	Festm.	Festm.	%	%	ℳ	ℳ	ℳ	ℳ
29	30	31	32	33	34	35	36	37	38	39	40	41	42
Ober-Elsaß.													
70	4	14,15	6,04	11,78	11,60	1 332	1 632	45	4	14,56	6,24	10,27	9,97
.	15	.	10,19	11,18	10,19	387	6 858	5	47	20,31	10,35	13,55	10,89
.	12	.	8,58	8,96	8,53	55	11 445	.	59	23,31	10,48	12,42	10,54
62	2	14,10	8,74	12,05	12,04	6 538	5 470	54	3	14,60	9,63	12,05	12,34
56	2	14,55	7,60	11,55	11,50	1 085	2 573	30	4	15,34	9,87	11,61	11,49
.	.	.	7,00	7,00	7,00	21	292	7	58	10,43	6,67	9,70	6,92
76	1	10,50	7,01	9,71	9,68	436	135	76	1	10,50	7,01	9,71	9,68
8	17	16,20	9,16	10,67	9,76	35	1 145	3	67	18,86	13,05	15,92	13,22
64	5	13,38	8,86	11,53	11,74	3 138	2 307	58	8	13,66	10,08	11,96	12,14
61	3	13,82	8,45	11,72	11,71	13 027	31 857	29	27	14,51	10,05	12,06	11,85
Unter-Elsaß.													
70	2	14,09	7,75	12,28	12,18	7 787	4 934	61	2	14,12	9,41	12,40	12,29
90	1	13,17	8,04	12,67	12,66	2 103	604	78	8	13,04	9,18	12,39	12,18
96	.	12,88	6,86	12,67	12,67	58 039	3 103	95	.	12,88	7,65	12,62	12,61
62	3	14,16	9,37	12,56	12,54	417	279	60	6	14,16	9,46	12,55	12,28
83	2	12,60	6,87	11,64	11,61	8 051	2 868	74	2	12,85	7,88	11,61	11,56
66	3	13,51	6,43	11,12	11,11	3 718	6 478	36	9	16,59	12,14	14,29	13,76
61	14	16,79	7,17	14,06	13,03	4 064	3 234	56	17	16,79	7,61	13,95	12,72
78	4	14,46	6,91	13,09	12,82	19 812	27 723	42	9	16,06	8,83	12,30	11,84
62	11	15,08	6,21	12,55	11,75	5 738	8 071	42	13	15,51	7,62	11,72	10,90
27	13	11,99	8,52	9,81	9,28	3 227	13 505	19	21	15,93	8,96	11,40	10,30
25	18	14,17	7,19	9,65	8,97	2 838	16 910	14	12	16,01	9,13	10,55	10,12
59	11	12,38	7,83	9,98	10,49	3 404	11 909	22	12	14,06	9,28	10,74	10,34
33	13	10,86	5,19	7,41	6,78	254	3 152	7	22	16,55	10,65	12,66	11,09
.	.	.	.	.	.	221	1 260	15	26	35,62	11,90	19,39	15,43
36	22	19,51	7,88	14,21	12,06	9 795	20 078	33	24	24,10	8,15	16,00	13,38
38	25	17,85	6,85	13,57	11,01	8 202	21 093	28	25	25,75	8,28	16,04	13,17
28	27	21,67	7,61	14,39	11,54	583	2 527	19	29	22,19	9,49	14,75	11,87
15	21	10,80	6,73	8,38	7,35	953	6 398	13	24	11,19	7,13	8,66	7,66
43	14	11,16	5,46	8,35	7,93	2 019	7 653	21	17	16,30	8,28	10,84	9,95
6	41	13,40	6,80	7,39	7,17	1 100	7 163	13	28	19,57	7,61	10,72	9,21
69	9	13,91	7,25	12,44	11,87	142 325	168 972	46	13	15,55	8,70	12,69	11,83

Digitized by Google

Nachweisung der Erlöse für

Laufende Nummer.	Oberförsterei.	Eichen.							
		Versteigerte Holzmenge.		Nutzholz ohne Rinde.	Reiserholz.	Erlös für 1 Festmeter			
		Nutzholz ohne Rinde.	Brennholz.			Nutzholz ohne Rinde.	Brennholz.	Derbholz.	Gesamtmasse.
		Festm.	Festm.	%	%	ℳ	ℳ	ℳ	ℳ
1	2	3	4	5	6	7	8	9	10
									Bezirk
30	St. Quirin	788	706	53	11	19,38	3,91	13,25	12,07
31	Alberschweiler.	196	188	51	9	11,40	2,65	7,61	7,12
32	Dagsburg	285	55	84	1	17,06	3,67	14,97	14,90
33	Pfalzburg	82	230	29	13	20,34	6,48	10,97	10,08
34	Saarburg.	1 083	1 250	46	6	28,81	6,28	17,49	16,71
35	Bannstein	5 626	3 398	62	11	29,26	5,29	22,16	20,23
36	Bitsch-Süd	1 805	1 577	53	12	23,89	4,96	16,70	15,07
37	Bitsch-Nord.	1 230	1 086	53	8	36,41	4,95	23,44	21,65
38	Lemberg	600	684	47	9	15,32	5,56	10,67	10,10
39	Saargemünd	470	555	42	8	30,70	6,31	18,72	17,50
40	Finstingen	1 277	1 902	40	13	35,78	6,64	20,78	18,34
41	Dieuze	1 338	2 156	38	8	25,43	9,72	16,65	15,74
42	Château-Salins.	1 044	1 085	49	14	21,93	9,47	17,08	15,58
43	Albesdorf	803	1 403	36	20	26,31	6,16	16,31	13,50
44	Püttlingen	220	759	22	28	25,26	7,13	13,80	11,21
45	St. Avold	657	1 437	31	16	18,53	6,07	11,05	9,98
46	Falkenberg.	475	555	46	22	21,25	5,14	15,33	12,57
47	Metz	118	219	35	18	22,68	6,67	13,38	12,28
48	Bolchen	413	1 012	29	27	20,82	6,88	12,98	10,92
49	Busendorf	32	160	17	39	29,69	4,40	12,98	8,61
50	Kedingen.	624	875	42	16	28,00	7,33	17,98	15,34
51	Rombach	557	1 134	33	2	36,04	4,90	16,31	15,16
52	Diedenhofen.	247	746	25	12	24,04	8,80	13,39	12,59
	Lothringen . . .	19 970	23 172	46	12	26,97	6,40	17,64	15,92
	Unter-Elsaß . .	13 788	23 544	37	19	29,65	8,07	18,53	16,04
	Ober-Elsaß . .	585	7 029	8	23	20,35	10,57	12,70	11,32
	Zusammen . .	34 343	53 745	39	20	27,93	7,68	18,36	15,58

Digitized by Google

die verschiedenen Holzarten pro 1902. (Fortsetzung.)

Buchen pp.							
Versteigerte Holzmenge.		Nutzholz ohne Rinde.	Reiserholz.	Erlös für 1 Festmeter			
Nutzholz ohne Rinde.	Brennholz.			Nutzholz ohne Rinde.	Brennholz.	Derbholz.	Gesamtmasse.
Festm.	Festm.	%	%	ℳ	ℳ	ℳ	ℳ
11	12	13	14	15	16	17	18
Lothringen.							
1 858	5 409	26	11	13,75	6,33	8,66	8,23
769	1 331	37	9	10,22	6,81	8,46	8,06
1 034	1 822	36	3	5,91	5,08	5,46	5,38
82	9 280	10	15	11,42	8,93	9,43	8,96
78	4 598	2	23	14,15	10,07	10,91	10,14
3 062	9 491	24	13	13,15	8,46	10,10	9,60
1 577	8 075	16	17	13,19	8,23	9,51	9,04
1 881	10 031	16	9	13,20	8,20	9,16	8,99
1 146	12 334	9	12	12,35	8,26	8,85	8,61
72	1 902	4	19	17,74	10,07	11,48	10,35
133	4 321	3	39	28,47	9,70	12,83	10,25
93	3 066	3	35	24,66	11,80	14,35	12,18
54	2 741	2	24	18,78	12,80	14,11	12,92
263	6 190	4	53	17,87	8,65	13,37	9,02
.	945	.	61	.	9,11	13,66	9,11
875	5 074	15	21	14,12	8,91	10,35	9,68
20	1 085	2	33	20,65	9,48	12,21	9,68
27	2 498	1	48	20,11	8,15	9,51	8,27
250	1 737	13	37	16,19	8,19	10,57	9,19
11	1 566	1	56	18,45	7,13	9,21	7,20
8	1 534	1	39	13,75	9,28	11,50	9,31
594	10 438	5	16	21,65	7,90	9,33	8,64
5	2 197	.	50	25,60	10,42	14,51	10,45
13 892	107 665	11	21	13,34	8,62	9,90	9,16
10 408	87 706	11	17	15,33	9,31	11,20	10,39
922	16 201	5	53	19,24	10,86	12,61	11,31
25 222	211 572	11	27	14,38	9,28	11,20	9,83

Digitized by Google

Nachweisung der Erlöse für

Laufende Nummer.	Oberförsterei.	Anderes Laubholz.								Nadelholz.	
		Versteigerte Holzmenge.		Nutzholz ohne Rinde	Reiserholz	Erlös für 1 Festmeter				Versteigerte Holzmenge.	
		Nutzholz ohne Rinde.	Brennholz.			Nutzholz ohne Rinde.	Brennholz.	Derbholz.	Gesamtmasse.	Nutzholz ohne Rinde.	Brennholz
		Festm.	Festm.	%	%	ℳ	ℳ	ℳ	ℳ	Festm.	Festm.
1	2	19	20	21	22	23	24	25	26	27	28
											Bezirk
30	St. Quirin	43	994	4	15	8,91	3,74	4,24	3,95	32 185	1 855
31	Alberschweiler	47	1 092	4	11	7,72	5,36	5,77	5,46	4 775	719
32	Dagsburg	6	277	2	7	10,00	5,00	5,27	5,11	58 914	6 221
33	Pfalzburg	1	190	.	11	12,73	7,94	8,00	7,97	4 960	1 446
34	Saarburg	671	2 158	24	6	8,82	5,29	6,29	6,13	9	11
35	Bannstein	355	465	43	10	17,52	5,31	11,34	10,60	6 717	2 396
36	Bitsch-Süd	103	426	19	8	10,77	8,04	9,10	8,57	1 624	2 549
37	Bitsch-Nord	10	202	5	18	11,20	5,28	6,18	5,56	845	760
38	Lemberg	1	606	.	27	18,00	5,44	5,88	5,46	288	406
39	Saargemünd	33	210	14	32	10,58	7,00	7,86	7,48	10	14
40	Finstingen	625	1 733	26	26	9,82	6,05	7,78	7,05	2	.
41	Dieuze	139	1 371	9	24	12,90	6,67	7,71	7,24	20	.
42	Château-Salins	143	689	17	25	13,55	7,28	9,30	8,36	10	.
43	Albesdorf	170	1 560	10	36	8,98	5,11	6,78	5,49	7	3
44	Püttlingen	.	35	.	11	.	10,11	10,55	10,11	.	10
45	St. Avold	7	169	4	11	10,86	6,75	7,05	6,91	2 847	1 977
46	Falkenberg	43	195	18	47	12,09	4,67	8,98	6,01	.	1
47	Metz	1	347	.	11	5,00	5,13	5,31	5,13	.	.
48	Bolchen	39	397	9	26	13,90	6,36	7,75	7,08	2 930	567
49	Busendorf	.	187	.	38	.	4,54	5,45	4,54	.	.
50	Kedingen	1	210	.	40	23,00	5,77	7,06	5,85	11	5
51	Rombach	.	276	.	11	.	6,18	6,18	6,19	13	191
52	Diedenhofen	.	306	.	20	.	6,59	7,21	6,59	5	.
	Lothringen	2 438	14 095	15	20	11,12	5,73	7,07	6,52	116 172	19 131
	Unter-Elsaß	856	5 783	13	20	15,58	7,64	9,64	8,66	117 273	51 939
	Ober-Elsaß	7	1 203	1	66	20,00	6,02	8,87	6,10	11 513	7 424
	Zusammen	3 301	21 081	14	27	12,29	6,27	8,21	7,08	244 958	78 494

Digitized by Google

die verschiedenen Holzarten pro 1902. (Fortsetzung.)

Nadelholz.						Im Ganzen.							
		Erlös für 1 Festmeter				Versteigerte Holzmenge.				Erlös für 1 Festmeter			
Nutzholz ohne Rinde.	Reiserholz.	Nutzholz ohne Rinde.	Brennholz.	Derbholz.	Gesamtmasse.	Nutzholz ohne Rinde.	Brennholz.	Nutzholz ohne Rinde.	Reiserholz.	Nutzholz ohne Rinde.	Brennholz.	Derbholz.	Gesamtmasse.
%	%	ℳ	ℳ	ℳ	ℳ	Festm.	Festm.	%	%	ℳ	ℳ	ℳ	ℳ
29	30	31	32	33	34	35	36	37	38	39	40	41	42
Lothringen.													
95	2	13,59	5,01	13,30	13,12	34 874	8 964	80	4	13,72	5,58	12,89	12,06
87	3	12,71	3,55	11,74	11,51	5 787	3 330	63	6	12,30	5,39	10,14	9,78
90	2	12,35	3,38	11,67	11,49	60 239	8 375	88	2	12,26	3,81	11,41	11,23
79	7	12,48	6,64	11,54	11,16	5 125	11 146	36	12	12,59	8,57	10,28	9,83
45	.	9,56	2,73	5,80	5,80	1 841	8 017	19	.	20,81	8,18	11,16	10,53
74	8	18,24	6,93	16,16	15,27	15 760	15 750	50	11	21,17	7,45	15,40	14,31
39	22	11,11	5,38	8,43	7,61	5 109	12 627	28	17	16,26	7,24	10,72	9,84
53	14	11,64	5,60	9,51	8,78	3 966	12 079	25	10	20,07	7,69	11,25	10,75
41	5	10,24	6,00	7,87	7,76	2 035	14 030	13	12	12,93	7,94	8,86	8,57
42	13	17,80	6,50	9,57	11,21	585	2 681	18	16	27,75	9,03	13,76	12,38
100	.	19,50	.	19,50	19,50	2 037	7 956	20	27	27,32	8,17	14,60	12,07
100	10	10,20	.	10,67	10,20	1 590	6 593	19	22	24,10	10,05	14,31	12,78
100	.	9,90	.	8,67	9,90	1 251	4 515	22	20	20,74	11,16	14,63	13,24
70	10	8,43	4,00	7,33	7,10	1 243	9 156	12	43	22,05	7,66	13,02	9,38
.	.	.	5,00	5,00	5,00	220	1 749	11	43	25,26	8,25	13,59	10,15
59	14	11,25	6,01	9,90	9,11	4 386	8 657	34	17	12,91	7,73	10,25	9,48
.	.	.	3,00	7,00	7,00	538	1 836	23	30	20,51	7,65	13,47	10,57
.	.	.	.	.	.	146	3 064	5	41	22,08	7,69	9,38	8,35
84	3	16,88	6,24	15,46	15,16	3 632	3 713	49	18	17,25	7,34	13,60	12,24
.	.	.	.	.	.	43	1 913	2	53	26,81	6,64	9,13	7,09
69	6	15,18	4,20	12,27	11,75	644	2 624	20	28	27,60	8,34	14,81	12,14
6	6	9,38	6,75	6,90	6,92	1 164	12 039	9	14	28,40	7,56	10,21	9,40
100	.	16,80	.	16,80	16,80	257	3 249	7	38	23,93	9,69	13,24	10,72
86	4	13,11	5,04	12,29	11,97	152 472	164 063	48	13	14,92	7,64	11,94	11,15
69	9	13,91	7,25	12,44	11,87	142 325	168 972	46	13	15,55	8,70	12,69	11,83
61	3	13,82	8,45	11,72	11,71	13 027	31 857	29	27	14,51	10,05	12,06	11,35
76	8	13,53	6,82	12,47	11,90	307 824	364 892	46	17	15,19	8,34	12,68	11,48

Digitized by Google

8. Nachweisung des Ertrages[1]) aus den Forstnebennutzungen ausschließlich der

Laufende Nummer.	Bezirk.	Von Forstgrundstücken.		Aus Holzpflanzen.	Für Waldfrüchte.
		Dienstländereien.	Sonstige Grundstücke.		
		ℳ	ℳ	ℳ	ℳ
1	2	3	4	5	6
1	Ober-Elsaß	1 024,00	8 136,84	455,18	8,00
2	Unter-Elsaß	2 975,86	11 422,87	1 878,31	43,00
3	Lothringen.	3 709,10	10 893,94	3 061,63	40,50
	Zusammen. . .	7 708,96	30 452,45	5 395,12	91,50

Nachweisung des Ertrages[1]) aus den Forstnebennutzungen ausschließlich der

Laufende Nummer.	Bezirk.	Aus der Streuabgabe.							
		Sichelstreu (Haide, Ginster pp.).							
		Abgegeben an							
		Nichtberechtigte.				Berechtigte.			
		Einspännige Fuhren.	Zweispännige Fuhren.	Traglasten.	Erlös. ℳ	Einspännige Fuhren.	Zweispännige Fuhren.	Traglasten.	Erlös. ℳ
1	2	9				10			
1	Ober-Elsaß	87	.	441	113,40	.	.	.	.
2	Unter-Elsaß.	1 872	.	221	2 359,80	.	.	.	.
3	Lothringen	445	24	2 404	726,80	.	.	.	.
	Zusammen. . .	2 404	24	3 066	3 200,00	.	.	.	.

[1]) Solleinnahme.

Digitized by Google

Jagd in den Staats- und ungeteilten Waldungen im Rechnungsjahre 1902.

Aus der Streuabgabe.							
Rechstreu (Laub-, Nadel- u. Moosstreu).							
Abgegeben an							
Nichtberechtigte.				Berechtigte.			
Einspännige Fuhren.	Zweispännige Fuhren.	Traglasten.	Erlös. ℳ	Einspännige Fuhren.	Zweispännige Fuhren.	Traglasten.	Erlös. ℳ
7				8			
3	.	143	38,30	.	.	.	.
4 179	74	926	16 092,70	250	.	.	.
433,5	38	21 664	6 333,40	.	.	.	.
4 615,5	112	22 733	22 464,30	250	.	.	.

Jagd in den Staats- und ungeteilten Waldungen im Rechnungsj. 1902. (Forts.)

Für Futtergras. ℳ	Aus der Weide (Rindvieh). Benutzt von Nichtberechtigten. ℳ	Aus der Weide (Rindvieh). Benutzt von Berechtigten. ℳ	Für Mast. Benutzt von Nichtberechtigten. ℳ	Für Mast. Benutzt von Berechtigten. ℳ	Für Steine, Erden, Fossilien. ℳ	Aus der Fischerei und sonstigen Benutzung der Gewässer. ℳ	Aus sonstigen Nebennutzungen. (Raff- und Leseholz.) ℳ	Gesamt-Erlös. (Solleinnahme.) ℳ
11	12	13	14	15	16	17	18	19
1 201,40	138,40	.	.	.	644,02	216,60	2 447,30	14 422,84
3 974,80	398,55	16,00	916,41	22,50	14 817,95	615,85	4 838,68	60 372,08
2 910,68	1 711,06	411,63	475,63	424,19	5 249,63	868,13	9 793,01	46 608,63
8 086,88	2 248,01	427,63	1 392,04	446,69	20 711,60	1 700,58	17 078,99	121 403,55

Digitized by Google

9. Nachweisung der Vergünstigungen, welche durch Überlassung von Nutzungen waldungen ohne oder gegen geringes Entgelt

Laufende Nummer.	Bezirk.	Stockholz zur Selbstrodung. — Der verabfolgten Raummeter		Raff- und Leseholz-Nutzung. — Der verabfolgten Scheine		Laub-, Nadel- und Moosstreu. — Der verabfolgten				Sichelstreu, als: Haide-, Ginster- und Beerkraut. — Der verabfolgten			
						Traglasten		Karren		Traglasten		Karren	
		Zahl		Zahl		Zahl		Zahl		Zahl		Zahl	
		ohne Bezahlung.	mit Bezahlung.	ohne Bezahlung.	mit Bezahlung.	ohne Bezahlung.	mit Bezahlung.	ohne Bezahlung.	mit Bezahlung.	ohne Bezahlung.	mit Bezahlung.	ohne Bezahlung.	mit Bezahlung.
1	2	3	4	5	6	7	8	9	10	11	12	13	14
1	Ob.-Elsaß	845 206 Wagen	3 699 42 Scheine	11 136	10 628 1 248 Rm.	1 910	18 095 205 Scheine	8	153	60	28 691 17 Scheine	80	120
2	Unt.-Elsaß	938	8 158	118 Rm.	19 432 Rm.	5	3 397	376	7 746	.	1 074	14	4 108
				5 110 Scheine für 7 Mon.	4 586 Scheine für 7 Mon.								
				1 817 Scheine für 1 Mon.	7 944 Scheine für 1 Mon.								
3	Lothringen	705	3 565	501	6 172	855	50 006	9	654	60	2 765	.	495
				190 Rm.	13 421 Rm.								
	Zusammen	2 596	15 422	11 637	16 800	2 770	71 498	393	8 553	120	32 530	94	4 723
		206 Wagen	42 Scheine	1 817 Scheine für 1 Mon.	7 944 Scheine für 1 Mon.		205 Scheine				17 Scheine		
				5 110 Scheine für 7 Mon.	4 586 Scheine für 7 Mon.								
				308 Rm.	34 101 Rm.								

[1]) Aus den Verwaltungsberichten der Bezirkspräsidenten an die Bezirkstage.
10 Traglasten = 4 Raummeter = 1 einspännige Fuhre = 1 Karren = 25 Zentner.
8 Raummeter = 1 zweispännige Fuhre = 1 Wagen = Zuwachsverlust von 1 Fm. Holz.
Waldstreu: Stroh = 1 : 8.

Digitized by Google

aus den Staats- und ungeteilten, sowie aus den Gemeinde- und Anstalts- im Wirtschaftsjahre 1902 gewährt worden sind.[1])

Futtergras und Futterlaub. — Der verabfolgten						Waldweide.					
Traglasten		Karren		Scheine zum Rupfen		Zahl des Weidevieh's überhaupt:					
						Rindvieh				Schweine	
Zahl		Zahl		Zahl		altes		junges			
ohne Bezahlung.	mit Bezahlung.	ohne Bezahlung.	mit Bezahlung.	ohne Bezahlung.	mit Bezahlung.	ohne Bezahlung.	mit Bezahlung.	ohne Bezahlung.	mit Bezahlung.	ohne Bezahlung.	mit Bezahlung.
15	16	17	18	19	20	21	22	23	24	25	26
280	9 401	4	402,5	147	3 260	186	2 915	70	1 725	9	.
165	1 076	13	1 408	869	8 866	293	110	143	83	1 327	6 828
.	2 778	.	55	13	4 260	361	567	100	216	45	3 442
445	13 255	17	1 865,5	1 029	16 386	840	3 592	313	2 024	1 381	10 270

Digitized by Google

10. Nachweisung über das im Rechnungsjahre 1902

Laufende Nummer.	Oberförsterei.	Rotwild.							Damwild.						Rehwild.				Schwarzwild.					Hasen.	Federwild.			
		Kapitalhirsche.	Jagdbare Hirsche.	Geringe Hirsche.	Gabler und Alttiere.	Spießer.	Schmalttiere.	Kälber bis Neujahr.	Starke Schaufler.	Halbschaufler.	Geringe Hirsche.	Spießer und Alttiere.	Schmalttiere.	Kälber bis Neujahr.	Rehböcke.	Gabelböcke u. alte Ricken.	Spießböcke u. Schmalrehe.	Kälber bis Neujahr.	Haupt- oder angehende Schweine.	3- oder 2jähr. Schweine.	Überläufer.	Ältere Frischlinge.	Junge Frischlinge.		Auerwild.	Haselwild.	Fasanen.	Rebhühner.
		Stück.							Stück.						Stück.				Stück.					Stück.	Stück.			
1	2	3	4	5	6	7	8	9	10	11	12	13	14	15	16	17	18	19	20	21	22	23	24	25	26	27	28	29
	Bezirk Ober-Elsaß.																											
1	Pfirt	.	.	.	.	.	.	.	.	.	.	.	.	.	2	3	.	.	.	1	.	.	.	1	.	.	.	.
2	Hart-Süd	.	.	.	.	.	.	.	.	.	.	.	.	.	6	10 2	8 3	2 1	.	4	3	.	.	58	.	.	19	3
3	Hart-Nord	.	.	.	.	.	.	.	.	.	.	.	.	.	9	11 3	22 21	3 2	.	4	2	2	.	77	.	.	66	2
4	Gebweiler	.	.	.	.	.	.	.	.	.	.	.	.	.	2	.	.	.	.	.	.	.	.	2	.	3	.	.
5	Münster	.	.	.	.	.	.	.	.	.	.	.	.	.	2	3	.	.	.	.	.	.	.	4	.	.	.	.
6	Colmar-Ost	.	.	.	.	.	.	.	.	.	.	.	.	.	4	3	6	1	.	.	.	1	.	123	.	.	24	5
7	Rappoltsweiler	.	.	.	1	.	.	.	.	.	.	.	.	.	1 2	.	5 .	.	.	.	1	.	.	2 4	2	.	2 .	.
	Summe	.	.	.	1	.	.	.	.	.	.	.	.	.	27	30	37	6	.	9	6	3	.	269	2	3	113	10
	Darunter Fallwild.	.	.	.	.	.	.	.	.	.	.	.	.	.	1	5	29	3	.	.	.	.	.	2	.	.	2	.
	Bezirk Unter-Elsaß.																											
8	Weiler	.	1	.	.	.	1	1	.	.	.	.	.	.	.	.	1	.	.	1	1	1	.	9	.	1	.	.
9	Rothau	.	.	.	.	.	.	.	.	.	.	.	.	.	1	.	1	.	.	.	.	.	.	5	.	.	.	.
10	Schirmeck	.	4	4	5	.	2	3	.	.	.	.	.	.	12	4	2	.	.	4	3	3	.	5	2	.	.	.
11	Lützelhausen	.	2	2	11	1	4	1	.	.	.	.	.	.	2 1	.	.	.	.	2	1	.	.	1	.	.	.	.
12	Haslach	.	10 2	10 2	11 3	3 1	6	5 3	.	.	.	.	.	.	1	3	1 1	.	.	16	13	8	1	100	.	.	.	.
13	Waffelnheim	.	.	1	.	.	1	.	.	.	.	.	.	.	.	1	.	.	.	.	.	.	.	1	.	.	.	.
14	Zabern	.	2	1	2	1	4	1	.	.	.	.	.	.	5	5	.	1	.	1	4	2	.	33	.	.	.	.
15	Buchsweiler	.	.	.	.	.	.	.	.	.	.	.	.	.	6	2	1	.	.	.	.	.	.	4 1	.	1	.	.
16	Ingweiler	.	.	.	.	.	.	.	.	.	.	.	.	.	8 3	6	7 2	1 1	.	.	.	.	.	39	.	1	.	.
17	Lützelstein-Süd	.	.	.	.	.	.	.	.	.	.	.	.	.	10	8	11	.	.	.	.	.	.	60	.	.	.	.
18	Lützelstein-Nord	.	.	.	.	.	.	.	.	.	.	.	.	.	11	2	4	1	.	.	1	.	.	80	.	.	.	.
19	Saarunion	.	.	.	.	.	.	.	.	.	.	.	.	.	3	4	3	.	.	.	.	.	.	86	.	.	.	.
20	Bischweiler	.	.	.	.	.	.	.	.	.	.	.	.	.	6	9	9	.	.	.	.	.	.	46	.	.	14	.
21	Hagenau-Ost	.	.	.	.	.	.	.	.	.	.	.	.	.	5	16	23 2	1 1	.	.	2	5	1	33	4 1	.	6	1
22	Hagenau-West	.	.	.	.	.	.	.	.	.	.	.	.	.	11	7	8	2	.	.	.	.	.	39	.	.	4	.
23	Selz	.	.	.	.	.	.	.	.	.	.	.	.	.	3	7	3	.	.	.	.	.	.	12	.	.	3	.
24	Weißenburg	.	.	.	.	.	.	.	.	.	.	.	.	.	2	4	.	.	.	.	.	.	.	4	1	.	.	.
25	Lembach	.	.	.	.	.	.	.	.	.	.	.	.	.	6	5	5	.	.	2	.	.	.	28	.	.	1	.
26	Niederbronn	.	.	.	.	.	.	.	.	.	.	.	.	.	9	6	3	1	.	2	.	.	.	92	.	1	.	1
	Summe	.	19	18	29	5	18	11	.	.	.	.	.	.	101	89	82	7	.	28	25	19	2	677	7	2	23	1
	Darunter Fallwild.	.	2	2	3	1	.	3	.	.	.	.	.	.	2	.	5	2	.	.	.	.	.	1	1	.	.	.

Digitized by Google

in den verwalteten Jagden erlegte nutzbare Wild.

Laufende Nummer.	Oberförsterei.	Rotwild.							Damwild.						Rehwild.				Schwarzwild.					Hasen.	Federwild.			
		Kapitalhirsche.	Jagdbare Hirsche.	Geringe Hirsche.	Gabler und Alttiere.	Spießer.	Schmalttiere.	Kälber bis Neujahr.	Starke Schaufler.	Halbschaufler.	Geringe Hirsche.	Spießer und Alttiere.	Schmalttiere.	Kälber bis Neujahr.	Rehböcke.	Gabelböcke u. alte Ricken.	Spießböcke u. Schmalrehe.	Kälber bis Neujahr.	Haupt- oder angehende Schweine.	3- oder 2jähr. Schweine.	Überläufer.	Ältere Frischlinge.	Junge Frischlinge.	Stück.	Auerwild.	Birk- und Haselwild.	Fasanen.	Rebhühner.
		Stück.							Stück.						Stück.				Stück.						Stück.			
1	2	3	4	5	6	7	8	9	10	11	12	13	14	15	16	17	18	19	20	21	22	23	24	25	26	27	28	29
	Bezirk Lothringen.																											
25	St. Quirin	.	5	8	16	2	9	7	.	.	.	.	.	.	2	1	1	.	2	12	5	17	.	6	.	1	.	.
			1	1			1										1											
26	Alberschweiler	1	6	4	21	2	11	5	.	.	.	.	.	.	8	3	.	.	.	4	8	5	.	2	2	2	.	2
27	Dagsburg	.	1	2	.	1	3	2	.	.	.	.	.	.	3	1	.	.	1	.	1	.	.	1	2	.	.	.
				1												1												
28	Pfalzburg	.	1	.	1	2	2	.	.	.	.	.	.	.	8	2	2	.	1	1	1	.	.	27	.	.	.	.
																								1				
29	Saarburg	.	.	1	.	.	.	.	.	.	.	.	.	.	5	6	2	8	.	2	1	1	1	44	.	.	.	.
																1	1	7										
30	Bamstein	.	.	.	.	.	.	.	.	.	.	.	.	.	23	12	10	.	.	.	.	.	.	19	.	.	.	1
															1	1												
31	Bitsch-Süd	.	.	.	.	.	.	.	.	.	.	.	.	.	5	5	9	1	.	.	1	.	.	7	.	.	.	.
															1	1	3											
32	Bitsch-Nord	.	.	.	.	.	.	.	.	.	.	.	.	.	15	17	23	.	.	.	1	.	.	8	.	.	.	.
															1	12	12											
33	Lemberg	.	.	.	.	.	.	.	.	.	.	.	.	.	1	.	.	.	.	.	.	.	.	7	.	.	.	5
34	Saargemünd	.	.	.	.	.	.	.	.	.	.	.	.	.	2	2	.	.	.	.	.	.	.	49	.	2	.	.
35	Finstingen	.	.	.	.	.	.	.	.	.	.	.	.	.	7	4	3	1	2	3	1	.	2	19	.	.	.	.
																	1											
36	Dieuze	.	.	.	.	.	.	.	.	.	.	.	.	.	12	9	7	2	.	.	4	1	2	111	.	2	.	62
37	Château-Salins	.	.	.	.	.	.	.	.	.	.	.	.	.	16	7	8	.	.	1	3	1	.	131	.	.	1	.
															1	1												
38	Albesdorf	.	.	.	.	.	.	.	.	.	.	.	.	.	7	1	.	.	.	.	1	.	.	63	.	.	.	.
																1												
39	Püttlingen	.	.	.	.	.	.	.	.	.	.	.	.	.	4	1	1	.	.	.	.	.	.	62	.	2	1	.
40	St. Avold	.	.	.	.	.	.	.	.	.	.	.	.	.	7	6	2	.	1	.	1	2	.	66	.	.	.	.
41	Falkenberg	.	.	.	.	.	.	.	.	.	.	.	.	.	8	7	9	1	.	2	1	2	.	117	.	2	.	.
																1	5											
42	Metz	.	.	.	.	.	.	.	*	*	*	.	.	.	.	.	.	.	.	2	1	3	.	16	.	1	.	14
43	Bolchen	.	.	.	.	.	.	.	.	.	.	.	.	.	4	.	5	.	.	1	.	1	.	20	.	.	.	.
44	Busendorf	.	.	.	.	.	.	.	.	.	.	.	.	.	2	2	1	2	.	2	.	3	.	61	.	2	.	.
45	Kedingen	.	.	.	.	.	.	.	.	.	.	.	.	.	2	.	.	.	2	5	1	.	2	35	.	1	.	.
46	Rombach	.	.	.	.	.	.	.	.	.	.	.	.	.	11	11	5	.	3	11	7	8	4	52	.	.	3	.
																1					1		4					
47	Diedenhofen	.	.	.	.	.	.	.	.	.	.	.	.	.	4	2	.	.	.	1	2	2	.	104	.	1	2	.
	Sa. Lothringen	1	13	15	39	9	23	14	.	.	.	.	.	.	156	99	88	15	12	47	40	46	11	1 027	4	16	7	84
	Darunter Fallwild.	.	1	2	.	.	1	.	.	.	.	.	.	.	4	20	23	7	.	.	1	.	4	1	.	.	.	.
	Sa. Unter-Elsaß	.	19	18	29	5	18	11	.	.	.	.	.	.	101	89	82	7	.	28	25	19	2	677	7	2	28	3
	Darunter Fallwild.	.	2	2	3	1	.	3	.	.	.	.	.	.	2	.	5	2	.	.	.	.	.	1	1	.	.	.
	Sa. Ober-Elsaß	.	.	.	1	.	.	.	.	.	.	.	.	.	27	30	37	6	.	9	6	3	.	269	2	3	43	10
	Darunter Fallwild.	.	.	.	.	.	.	.	.	.	.	.	.	.	1	5	29	2	.	.	.	.	.	2	.	.	2	.
	Zusammen	1	32	33	69	14	41	25	.	.	.	.	.	.	284	218	207	28	12	84	71	68	13	1 973	13	21	48	97
	Darunter Fallwild.	.	3	4	3	1	1	3	.	.	.	.	.	.	7	25	57	12	.	.	1	.	4	4	1	.	2	.

Digitized by Google

11. Nachweisung über das im Rechnungs

Laufende Nummer.	Oberförsterei.	Es wurden erlegt: Sauen					Wölfe		
		in den Staats- u. ungetheilten Waldungen. a. verwaltete Jagd.	in den Staats- u. ungetheilten Waldungen. b. verpachtete Jagd.	in Gemeinde- und Anstaltswaldungen.	in Privatwaldungen.	Summe.	in den Staats- u. ungetheilten Waldungen. a. verwaltete Jagd.	in den Staats- u. ungetheilten Waldungen. b. verpachtete Jagd.	in Gemeinde- und Anstaltswaldungen.
		Stück.					Stück.		
1	2	3	4	5	6	7	8	9	10
									Bezirk
1	Pfirt	1	.	.	.	1	.	.	.
2	Altkirch	.	.	3	1	4	.	.	.
3	Mülhausen †	.	.	12	6	18	.	.	.
4	Hart-Süd	7	19	.	.	26	.	.	.
5	Hart-Nord	8	34	.	.	42	.	.	.
6	Masmünster	.	.	.	2	2	.	.	.
7	Sulz ††	.	.	5	.	5	.	.	.
8	Thann	.	.	48	.	48	.	.	.
9	St. Amarin	.	.	.	.	.	.	.	.
10	Gebweiler	.	.	.	.	.	.	.	.
11	Rufach	.	.	1	.	1	.	.	.
12	Münster	.	.	.	.	.	.	.	.
13	Colmar-West	.	.	7	.	7	.	.	.
14	Kayfersberg	.	.	23	.	23	.	.	.
15	Colmar-Oft	1	.	18	.	19	.	.	.
16	Rappoltsweiler	1	.	6	1	8	.	.	.
17	Markirch	.	.	.	.	.	.	.	.
	Summe	18	53	123	10	204	.	.	.
									Bezirk
18	Schlettstadt	.	.	45	8	53	.	.	.
19	Weiler	3	1	1	.	5	.	.	.
20	Erstein	.	.	40	7	47	.	.	.
21	Barr	.	.	.	1	1	.	.	.
22	Rothau	.	.	1	.	1	.	.	.
23	Schirmeck	10	.	.	.	10	.	.	.
24	Oberehnheim	.	.	7	9	16	.	.	.
25	Lützelhausen	3	.	16	1	20	.	.	.
26	Haslach	38	.	4	.	42	.	.	.
27	Straßburg	.	.	19	.	19	.	.	.
28	Waffelnheim	.	3	32	5	40	.	.	.
29	Zabern	7	2	.	.	9	.	.	.
30	Buchsweiler	.	.	.	.	.	.	.	.
31	Ingweiler	.	.	.	.	.	.	.	.
32	Lützelstein-Süd	.	1	.	.	1	.	.	.
33	Lützelstein-Nord	1	.	.	.	1	.	.	.
34	Saarunion	.	.	.	.	.	.	.	.
35	Bischweiler	.	.	.	.	.	.	.	.
36	Hagenau-Oft	8	1	.	.	9	.	.	.
37	Hagenau-West	.	3	.	.	3	.	.	.
38	Selz	.	.	1	.	1	.	.	.
39	Weißenburg	.	.	.	.	.	.	.	.
40	Lembach	2	.	.	3	5	.	.	.
41	Niederbronn	2	.	.	.	2	.	.	.
	Summe	74	11	166	34	285	.	.	.

† Außerdem 3460 Kaninchen. †† Außerdem 18020 Kaninchen.

Digitized by Google

jahre 1902 erlegte schädliche Wild.

bezw. gefangen

Wölfe		Füchse					Wildkatzen				
in Privatwaldungen.	Summe.	in den Staats- u. ungeteilten Waldungen. a. verwaltete Jagd.	in den Staats- u. ungeteilten Waldungen. b. verpachtete Jagd.	in Gemeinde- und Anstaltswaldungen.	in Privatwaldungen.	Summe.	in den Staats- u. ungeteilten Waldungen. a. verwaltete Jagd.	in den Staats- u. ungeteilten Waldungen. b. verpachtete Jagd.	in Gemeinde- und Anstaltswaldungen.	in Privatwaldungen.	Summe.
Stück.		Stück.					Stück.				
11	12	13	14	15	16	17	18	19	20	21	22
Ober-Elsaß.											
.	.	.	.	87	.	87	.	.	.	.	.
.	.	.	.	87	.	87	.	.	1	.	1
.	.	.	.	40	.	40	.	.	3	3	6
.	.	5	58	.	.	63	.	4	.	.	4
.	.	10	37	.	.	47	2	18	.	.	20
.	.	.	.	20	.	20	.	.	1	.	1
.	.	.	.	32	.	32	.	.	2	.	2
.	.	.	.	23	.	23	.	.	4	.	4
.	.	.	.	28	.	28	.	.	.	.	.
.	.	2	3	6	.	11	1	.	.	.	1
.	.	.	.	53	.	53	.	.	4	.	4
.	.	2	.	58	.	60	1	.	1	.	2
.	.	.	.	40	.	40	.	.	.	.	.
.	.	.	10	59	.	69	.	.	.	.	.
.	.	.	.	30	.	30	.	.	4	.	4
.	.	2	.	28	.	30	.	.	.	.	.
.	.	.	.	11	.	11	.	.	.	.	.
.	.	21	108	602	.	731	4	22	20	3	49
Unter-Elsaß.											
.	.	.	.	23	.	23	.	.	1	.	1
.	.	.	11	17	3	31	.	.	.	.	.
.	.	.	.	11	6	17	.	.	5	.	5
.	.	.	.	16	7	23	.	.	.	.	.
.	.	2	.	41	.	43	1	.	.	.	1
.	.	26	9	6	.	41	4	.	.	.	4
.	.	.	2	26	14	42	.	.	4	1	5
.	.	1	.	15	2	18	.	.	2	.	2
.	.	32	.	17	.	49	.	.	.	.	.
.	.	.	.	.	.	.	.	.	.	.	.
.	.	6	3	60	4	73	.	.	2	.	2
.	.	6	10	2	.	18	.	.	.	.	.
.	.	5	9	20	1	35	.	.	1	.	1
.	.	11	3	12	.	26	.	.	.	.	.
.	.	4	5	.	.	9	.	.	.	.	.
.	.	4	8	.	.	12	.	.	.	1	1
.	.	2	12	20	3	37	.	.	.	.	.
.	.	.	.	3	.	3	.	.	.	.	.
.	.	4	5	.	.	9	.	.	.	.	.
.	.	4	.	.	.	4	.	.	.	.	.
.	.	5	.	11	.	16	.	.	.	.	.
.	.	.	31	5	.	36	.	1	2	.	3
.	.	5	9	1	4	19	.	.	.	.	.
.	.	16	.	8	.	24	.	.	1	.	1
.	.	133	117	314	44	608	5	1	18	2	26

Digitized by Google

Nachweisung über das im Rechnungs

Laufende Nummer.	Oberförsterei.	Es wurden erlegt: Sauen: in den Staats- u. ungeteilten Waldungen: a. verwaltete Jagd.	Sauen: in den Staats- u. ungeteilten Waldungen: b. verpachtete Jagd.	Sauen: in Gemeinde- und Anstaltswaldungen.	Sauen: in Privatwaldungen.	Sauen: Summe.	Wölfe: in den Staats- u. ungeteilten Waldungen: a. verwaltete Jagd.	Wölfe: in den Staats- u. ungeteilten Waldungen: b. verpachtete Jagd.	Wölfe: in Gemeinde- und Anstaltswaldungen.
		Stück.					Stück.		
1	2	3	4	5	6	7	8	9	10
									Bezirk
42	St. Quirin	36	4	.	.	40	.	.	.
43	Alberschweiler . .	17	.	.	.	17	.	.	.
44	Dagsburg	2	1	.	.	3	.	.	.
45	Pfalzburg	3	.	.	.	3	.	.	.
46	Saarburg	5	10	10	.	25	.	.	.
47	Bamstein	.	.	.	.	.	.	.	.
48	Bitsch-Süd . . .	1	.	.	.	1	.	.	.
49	Bitsch-Nord . . .	1	1	.	.	2	.	.	.
50	Lemberg	.	.	.	.	.	.	.	.
51	Saargemünd . . .	.	.	.	.	.	.	.	.
52	Finstingen . . .	8	28	.	.	36	.	.	.
53	Dieuze	7	9	7	5	28	.	.	.
54	Château-Salins .	5	6	13	6	30	.	.	.
55	Albesdorf	1	10	13	1	25	.	.	.
56	Püttlingen . . .	.	2	2	.	4	.	.	.
57	St. Avold	4	7	.	.	11	.	.	.
58	Falkenberg . . .	5	.	2	.	7	.	.	.
59	Metz	6	27	124	81	238	.	.	.
60	Bolchen	2	.	26	.	28	.	.	.
61	Busendorf	5	.	41	.	46	.	.	.
62	Kedingen	10	2	46	6	64	.	.	.
63	Rombach	33	11	23	16	83	.	.	.
64	Diedenhofen . . .	5	2	36	2	45	.	.	.
	Sa. Lothringen .	156	120	343	117	736	.	.	.
	„ Unter-Elsaß .	74	11	166	34	285	.	.	.
	„ Ober-Elsaß†	18	53	123	10	204	.	.	.
	Zusammen† . .	248	184	632	161	1 225	.	.	.

† Außerdem 16480 Kaninchen.

Digitized by Google

jahre 1902 erlegte schädliche Wild.

bezw. gefangen

Wölfe		Füchse					Wildkatzen				
in Privatwaldungen.	Summe.	in den Staats- u. ungeteilten Waldungen. a. verwaltete Jagd.	in den Staats- u. ungeteilten Waldungen. b. verpachtete Jagd.	in Gemeinde- und Anstaltswaldungen.	in Privatwaldungen.	Summe.	in den Staats- u. ungeteilten Waldungen. a. verwaltete Jagd.	in den Staats- u. ungeteilten Waldungen. b. verpachtete Jagd.	in Gemeinde- und Anstaltswaldungen.	in Privatwaldungen.	Summe.
Stück.		Stück.					Stück.				
11	12	13	14	15	16	17	18	19	20	21	22
Lothringen.											
.	.	8	1	.	.	9	2	.	.	.	2
.	.	7	7	2	.	16	.	.	.	.	.
.	.	10	21	.	.	31	.	.	.	.	.
.	.	7	20	3	.	30	.	1	.	.	1
.	.	4	8	.	.	12	4	.	.	.	4
.	.	19	10	.	.	29	4	.	.	.	4
.	.	5	11	.	.	16	.	.	.	.	.
.	.	11	24	1	.	36	.	1	.	.	1
.	.	2	19	1	.	22	.	.	.	.	.
.	.	.	1	6	.	7	.	.	.	.	.
.	.	2	22	.	.	24	.	3	.	.	3
.	.	3	10	6	2	21	1	1	1	.	3
.	.	35	7	8	13	63	.	.	.	.	.
.	.	.	9	14	.	23	.	1	.	.	1
.	.	.	7	40	.	47	.	.	.	.	.
.	.	10	16	8	.	34	.	.	.	.	.
.	.	9	.	17	1	27	.	.	.	.	.
.	.	1	20	66	21	108	.	2	4	.	6
.	.	1	.	38	.	39	.	.	1	.	1
.	.	.	.	24	.	24	.	.	.	.	.
.	.	3	3	90	.	96	.	.	2	.	2
.	.	3	6	38	.	47	1	.	2	.	3
.	.	5	2	25	.	32	.	.	1	.	1
.	.	145	224	387	37	795	12	9	11	.	32
.	.	133	117	314	44	608	5	1	18	2	26
.	.	21	108	602	.	731	4	22	20	3	49
.	.	299	449	1 303	81	2 132	21	32	49	5	107

Digitized by Google

12. Nachweisung des Ertrages aus der in den Staats- und im Rechnungs

Laufende Nummer.	Oberförsterei.	Gesamtwaldfläche. *) Hektar.	Davon verpachtet. Hektar.	Die Einnahme beträgt. ℳ	Jahrespachtbetrag. Im Ganzen. ℳ	Jahrespachtbetrag. Durchschnittlich für 1 Hektar. ℳ	verwaltet. Hektar.	verwaltet. Erlös im Ganzen. ℳ	verwaltet. Durchschnittlich für 1 Hektar. ℳ
1	2	3	4	5	6	7	8	9	10
	Bezirk Ober-Elsaß.								
1	Pfirt	883	.	.	.	.	883	84,00	0,10
2	Hart-Süd	6 035	4 213	4 500,00	4 500,00	1,07	1 822	437,04	0,24
3	Hart-Nord	8 139	6 456	7 820,00	7 820,00	1,21	1 683	584,00	0,35
4	Gebweiler	3 446	1 893	790,00	790,00	0,42	1 553	37,00	0,02
5	Münster	523	.	.	.	.	523	80,00	0,15
6	Colmar-West	80	80	55,00	55,00	0,69	.	.	.
7	Kayfersberg	621	621	50,00	50,00	0,08	.	.	.
8	Colmar-Ost	644	.	.	.	.	644	452,90	0,70
9	Rappoltsweiler	1 441	.	.	.	.	1 441	74,00	0,05
	Summe	21 812	13 263	13 215,00	13 215,00	1,00	8 549	1 748,94	0,20
	Bezirk Unter-Elsaß.								
10	Weiler	2 770	1 709	510,00	510,00	0,30	1 061	118,00	0,11
11	Rothau	1 031	83	20,00	20,00	0,24	948	37,00	0,04
12	Schirmeck	5 100	1 738	1 910,00	1 910,00	1,10	3 362	838,00	0,25
13	Oberehnheim	157	157	155,00	155,00	0,99	.	.	.
14	Lützelhausen	841	.	.	.	.	841	552,12	0,66
15	Haslach	3 062	.	.	.	.	3 062	1 595,06	0,52
16	Wasselnheim	1 121	750	1 200,00	1 200,00	1,60	371	65,00	0,18
17	Zabern	4 769	2 570	2 600,00	2 600,00	1,01	2 199	486,00	0,22
18	Buchsweiler	1 767	638	[1]) 675,00	675,00	1,06	1 129	118,00	0,11
19	Ingweiler	4 257	1 629	500,00	500,00	0,31	2 628	319,30	0,12
20	Lützelstein-Süd	4 601	1 987	1 205,00	1 205,00	0,61	2 614	454,00	0,17
21	Lützelstein-Nord	5 031	2 779	1 500,00	1 500,00	0,54	2 252	358,00	0,16
22	Saarunion	1 169	665	1 390,00	1 390,00	2,09	504	309,00	0,61
23	Bischweiler	216	.	.	.	.	216	437,00	2,02
24	Hagenau-Ost	6 591	3 333	[2])2 940,00	2 940,00	0,88	3 258	[2]) 664,95	0,21
25	Hagenau-West	7 153	5 452	[3])4 340,00	4 340,00	0,79	1 701	[3]) 442,50	0,26
26	Selz	505	.	.	.	.	505	207,50	0,41
27	Weißenburg	1 984	1 200	[4])1 370,00	1 370,00	1,01	784	92,00	0,12
28	Lembach	2 643	1 612	835,00	835,00	0,52	1 031	263,50	0,25
29	Niederbronn	2 000	413	200,00	200,00	0,48	1 587	452,00	0,29
	Summe	56 768	26 715	21 350,00	21 350,00	0,80	30 053	7 808,93	0,26

*) Stand vom 1. April 1901.
[1]) Fläche und Erlös einschließlich des Anteils der Gemeinden St. Johann und Eckartsweiler als Miteigentümer.
[2]) u. [3]) Desgl. der Gemeinde Hagenau.
[4]) Desgl. der Gemeinde Weißenburg.

Digitized by Google

ungeteilten Waldungen verpachteten und verwalteten Jagd jahre 1902.

Laufende Nummer.	Oberförsterei.	Gesamt-waldfläche. *) Hektar.	Davon verpachtet. Hektar.	Die Einnahme beträgt. ℳ	Jahrespachtbetrag. Im Ganzen. ℳ	Jahrespachtbetrag. Durchschnittlich für 1 Hektar. ℳ	verwaltet. Hektar.	verwaltet. Erlös im Ganzen. ℳ	verwaltet. Durchschnittlich für 1 Hektar. ℳ
1	2	3	4	5	6	7	8	9	10
	Bezirk Lothringen.								
30	St. Quirin	5 474	527	700,00	700,00	1,33	4 947	1 360,00	0,28
31	Alberschweiler	5 982	1 670	2 222,00	2 222,00	1,33	4 312	1 400,00	0,32
32	Dagsburg	5 230	1 874	1 026,00	1 026,00	0,55	3 356	297,60	0,09
33	Pfalzburg	3 318	2 146	2 230,00	2 230,00	1,04	1 172	372,20	0,32
34	Saarburg	3 932	2 519	3 818,00	3 818,00	1,52	1 413	337,00	0,26
35	Bannstein	6 290	3 059	1 740,00	1 740,00	0,57	3 231	541,70	0,17
36	Bitsch-Süd	5 315	3 589	2 880,00	2 880,00	0,80	1 726	167,38	0,10
37	Bitsch-Nord	5 117	2 846	1 610,00	1 610,00	0,57	2 271	373,00	0,16
38	Lemberg	3 618	2 587	1 380,00	1 380,00	0,53	1 031	29,50	0,03
39	Saargemünd	1 386	1 042	1 250,00	1 250,00	1,20	344	166,00	0,48
40	Finstingen	4 367	3 347	5 160,00	5 160,00	1,54	1 020	322,00	0,31
41	Dieuze	3 554	2 348	2 928,00	2 928,00	1,25	1 206	737,00	0,55
42	Château-Salins	2 621	1 310	1 570,00	1 570,00	1,20	1 311	753,50	0,64
43	Albesdorf	3 621	2 757	6 260,00	6 260,00	2,27	864	250,00	0,29
44	Püttlingen	464	240	300,00	300,00	1,25	224	225,50	1,03
45	St. Avold	4 136	2 343	5 010,00	5 010,00	2,14	1 793	339,00	0,19
46	Falkenberg	1 079	.	.	.	.	1 079	559,00	0,52
47	Metz	1 496	967	3 187,00	3 187,00	3,30	529	71,00	0,13
48	Bolchen	1 552	446	1 350,00	1 350,00	3,05	1 106	154,00	0,15
49	Busendorf	688	53	50,00	50,00	0,94	635	242,00	0,38
50	Kedingen	1 990	1 098	2 660,00	2 660,00	2,42	892	192,00	0,22
51	Rombach	2 059	582	1 650,00	1 650,00	2,84	1 477	726,50	0,49
52	Diedenhofen	1 453	874	2 120,00	2 120,00	2,43	579	336,00	0,58
	Summe Lothringen	74 742	38 224	51 101,00	51 101,00	1,34	36 518	9 951,88	0,27
	„ Unter-Elsaß	56 768	26 715	21 350,00	21 350,00	0,80	30 053	7 808,93	0,26
	„ Ober-Elsaß	21 812	13 263	13 215,00	13 215,00	1,00	8 549	1 748,94	0,20
	Zusammen	153 322	78 202	85 666,00	85 666,00	1,10	75 120	19 509,75	0,26

Digitized by Google

13. Nachweisung der im Wirtschaftsjahre 1902 in den Staats-

Laufende Nummer.	Oberförsterei.	Kapitel I. Natürliche Ver									
		a. Anbahnung derselben.			b. Vervollständigung der						
			Kosten		Saaten.				Pflan		
		Fläche.	im Ganzen.	für das Hektar.	Laubholz. Fläche.	Nadelholz. Fläche.	Kosten im Ganzen.	Kosten für das Hektar.	Laubholz. Fläche.	Nadelholz. Fläche	Pflanzen Laubholz.
		ha	ℳ	ℳ	ha	ha	ℳ	ℳ	ha	ha	Stück.
1	2	3	4	5	6	7	8	9	10	11	12
											Bezirk
1	Pfirt	.	.	.	.	.	.	.	.	.	.
2	Hart-Süd	.	.	.	.	.	.	.	.	.	.
3	Hart-Nord	.	.	.	.	.	.	.	.	.	.
4	Gebweiler	12,00	659,10	54,93	0,50	.	15,40	30,80	1,46	5,41	6 550
5	Münster	.	.	.	.	.	.	.	0,25	0,15	1 000
6	Colmar-West . . .	.	.	.	.	.	.	.	.	.	.
7	Kayersberg	.	.	.	.	.	.	.	.	.	.
8	Colmar-Ost	.	.	.	.	.	.	.	1,75	.	16 550
9	Rappoltsweiler . .	2,80	191,60	68,43	.	.	.	.	0,51	4,34	3 100
	Summe . .	14,80	850,70	57,48	0,50	.	15,40	30,80	3,97	9,90	27 200
										13,87	

Digitized by Google

waldungen ausgeführten Kulturen und Verbesserungen.

jüngung.				Kapitel II. Künstliche Verjüngung.						Bemerkungen.
Besamungen.				Neu-	Nachbesse-	Saaten.				
zungen.				anlagen	rungen.	Laub-	Nadel-	Kosten		
zahl.	Kosten					holz.	holz.			
Nadelholz.	im Ganzen.	für das Hektar.	für 1000 Pflanzen.	Fläche.	Fläche.	Fläche.	Fläche.	im Ganzen.	für das Hektar.	
Stück.	ℳ	ℳ	ℳ	ha	ha	ha	ha	ℳ	ℳ	
13	14	15	16	17	18	19	20	21	22	
Ober-Elsaß.										
.	.	.	.	0,91	.	.	0,91	96,45	106,00	[1]) Hohe Löhne, Arbeitermangel.
.	.	.	.	17,28	6,00	13,38	.	390,78	29,32	[2]) Hohe Löhne, schwierige Bodenbearbeitung.
.	.	.	.	3,00	10,13	2,51	.	116,10	46,25	
27 700	948,92	[1]) 138,13	27,71	.	.	.	.	.	.	
500	29,20	73,00	19,47	1,00	.	.	.	.	.	
.	.	.	.	.	0,11	.	.	.	.	
.	.	.	.	12,80	2,30	.	.	.	.	
.	231,70	[2]) 132,42	14,00	.	.	1,80	.	60,20	37,62	
22 110	538,90	111,11	21,38	7,56	1,72	.	.	.	.	
50 310	1 748,76	126,08	22,56	42,50	20,26	17,44	0,91	663,53	36,16	
77 510							18,35			

Digitized by Google

Nachweisung der im Wirtschaftsjahre 1902 in den Staatswaldungen

Laufende Nummer.	Oberförsterei.	Kapitel II. Künstliche Verjüngung.							Kapitel III.	
		Pflanzungen.							Neuanlagen.	Nachbesserungen.
		Laubholz. Fläche.	Nadelholz. Fläche.	Pflanzenzahl. Laubholz.	Pflanzenzahl. Nadelholz.	Kosten im Ganzen.	Kosten für das Hektar.	Kosten für 1000 Pflanzen.	Fläche.	Fläche.
		ha	ha	Stück.	Stück.	ℳ	ℳ	ℳ	ha	ha
1	2	23	24	25	26	27	28	29	30	31
										Bezirk
1	Pfirt	3,63	7,22	37 830	66 050	1 417,47	[1]) 130,64	13,64	.	.
2	Hart-Süd	5,90	4,00	45 840	37 200	1 311,93	[2]) 132,52	15,80	.	.
3	Hart-Nord	6,32	4,30	41 832	65 100	1 827,11	[3]) 172,04	17,09	.	.
4	Gebweiler	.	.	.	.	.	.	.	.	.
5	Münster	0,10	0,90	500	4 500	154,40	[4]) 154,40	30,88	0,50	.
6	Colmar-West	0,11	.	500	.	13,20	[4]) 120,00	26,40	.	.
7	Kayserberg	1,60	13,50	15 625	92 800	1 951,14	[1]) 129,21	18,00	.	.
8	Colmar-Ost	.	.	.	.	.	.	.	.	.
9	Rappoltsweiler	0,33	8,95	1 700	68 650	1 148,45	[4]) 123,76	16,32	1,96	.
	Summe	17,99	38,87	148 827	334 300	7 823,70	137,60	16,36	2,46	.
			56,86		478 127					

Digitized by Google

ausgeführten Kulturen und Verbesserungen. (Fortsetzung.)

Unterbau.											Bemerkungen.
Saaten.				Pflanzungen.							
		Kosten				Pflanzenzahl.		Kosten			
Laubholz. Fläche.	Nadelholz. Fläche.	im Ganzen.	für das Hektar.	Laubholz. Fläche.	Nadelholz. Fläche.	Laubholz.	Nadelholz.	im Ganzen.	für das Hektar.	für 1000 Pflanzen.	
ha	ha	ℳ	ℳ	ha	ha	Stück.	Stück.	ℳ	ℳ	ℳ	
32	33	34	35	36	37	38	39	40	41	42	
Ober-Elsaß.											
.	.	.	.	.	.	.	.	.	.	.	[1]) Entfernte Lage der Kulturstellen, schwierige Bodenverhältnisse.
.	.	.	.	.	.	.	.	.	.	.	[2]) Pflanzweite 1 m.
.	.	.	.	.	.	.	.	.	.	.	[3]) Abbuschen d. Stockausschläge vor Ausführung der Nachbesserungen.
.	.	.	.	.	.	.	.	.	.	.	[4]) Hohe Löhne, schwierige Bodenbearbeitung, Verwendung von Füllerde.
0,50	.	2,60	5,20	.	.	.	.	.	.	.	
.	.	.	.	.	.	.	.	.	.	.	
.	.	.	.	.	.	.	.	.	.	.	
.	.	.	.	.	.	.	.	.	.	.	
.	1,00	74,95	74,95	0,91	0,05	6 400	300	138,10	[4])143,85	20,61	
0,50	1,00	77,55	80,15	0,91	0,05	6 400	300	138,10	143,85	20,61	
					0,96		6 700				

Digitized by Google

Nachweisung der im Wirtschaftsjahre 1902 in den Staatswaldungen

Laufende Nummer.	Oberförsterei.	Kapitel IV. Pflanzenerziehung.		Kapitel V. Ankauf von Samen und Pflänzlingen.		Kapitel VI. Schlag und Baumpflege.		Kapitel VII.	
				Kosten				Bewässerung.	
		Vorhandene Kampfläche.	Kosten.	für Samen.	für Pflänzlinge.	Fläche.	Kosten.	Grabenlänge.	Kosten.
		ha	ℳ	ℳ	ℳ	ha	ℳ	m	ℳ
1	2	43	44	45	46	47	48	49	50
									Bezirk
1	Pfirt	1,440	620,04	130,88	266,40	17,50	191,06	.	.
2	Hart-Süd	1,937	1 317,93	511,85	.	810,90	1 803,45	.	.
3	Hart-Nord	1,298	1 042,06	604,92	125,59	1 631,82	2 541,53	.	.
4	Gebweiler	1,070	1 674,40	79,13	64,00	156,50	2 857,88	400	40,30
5	Münster	0,080	84,30	8,31	5,40	90,00	450,00	.	.
6	Colmar-West	.	.	.	15,00	24,30	782,80	.	.
7	Kayfersberg	0,300	497,85	88,30	7,18	16,50	185,35	.	.
8	Colmar-Oft	0,550	373,81	27,50	22,45	.	177,45	.	.
9	Rappoltsweiler	0,390	592,15	141,05	5,85	122,91	859,00	653	82,10
	Summe	7,605	6 202,74	1 591,94	511,87	2 870,33	9 848,47	1 053	122,40

Digitized by Google

ausgeführten Kulturen und Verbesserungen. (Fortsetzung.)

Bodenpflege.					Kapitel VIII.	Kapitel IX. Insgemein.			Gesamtbetrag der Ausgaben.	Bemerkungen.
Entwässerung. Neuanlagen.			Schutzgräben und Laubsträuche.		Kulturgeräte.	Bewehrungen und Verhegungen.		Sonstige Verbesserungen.		
Grabenlänge.	Kosten.	Grabenunterhaltung. Kosten.	Fläche.	Kosten.	Kosten.	Länge.	Kosten.			
m	ℳ	ℳ	ha	ℳ	ℳ	m	ℳ	ℳ	ℳ	
51	52	53	54	55	56	57	58	59	60	
Ober-Elsaß.										
.	.	.	.	.	16,50	.	.	10,50	2 749,50	
.	.	12,00	.	.	84,06	.	1,50	1 708,83	7 142,33	
.	.	.	.	.	153,60	2 099	1953,21	227,80	8 592,02	
.	.	227,20	.	.	133,04	.	.	150,00	6 849,32	
.	.	55,20	.	.	10,00	.	.	.	799,41	
.	.	.	.	.	.	.	.	.	811,00	
.	.	.	.	.	36,00	.	.	34,13	2 799,95	
.	.	.	.	.	20,10	.	.	458,65	1 371,90	
.	.	.	.	.	51,67	.	.	75,07	3 898,89	
.	.	294,40	.	.	504,97	2 099	1954,71	2 665,08	35 014,32	

Digitized by Google

Nachweisung der im Wirtschaftsjahre 1902 in den Staats- u. ungeteilten

Kapitel I. Natürliche Ver

Laufende Nummer.	Oberförsterei.	a. Anbahnung derselben.			b. Vervollständigung der						
			Kosten		Saaten.				Pflan		
		Fläche.	im Ganzen.	für das Hektar.	Laubholz. Fläche.	Nadelholz. Fläche.	Kosten im Ganzen	Kosten für das Hektar.	Laubholz. Fläche.	Nadelholz. Fläche.	Pflanzen Laubholz.
		ha	ℳ	ℳ	ha	ha	ℳ	ℳ	ha	ha	Stück.
1	2	3	4	5	6	7	8	9	10	11	12
											Bezirk
1	Weiler	9,50	416,20	43,81	.	.	.	.	.	2,10	.
2	Rothau	2,00	60,00	30,00	.	.	.	.	0,09	2,89	900
3	Schirmeck	8,00	231,36	28,92	.	.	.	.	.	18,97	.
4	Oberehnheim	0,50	55,83	111,66	.	.	.	.	0,67	1,16	5 550
5	Lützelhausen	0,50	53,00	106,00	.	.	.	.	.	.	.
6	Haslach	2,00	70,66	35,33	.	.	.	.	0,05	0,95	50
7	Wasselnheim	.	.	.	.	.	.	.	0,50	1,70	3 350
8	Zabern	.	.	.	.	.	.	.	9,33	8,44	158 200
9	Buchsweiler	.	.	.	.	0,50	47,70	23,85	.	1,30	.
10	Ingweiler	.	.	.	.	.	.	.	.	.	.
11	Lützelstein-Süd	.	.	.	.	0,20	12,75	63,75	1,80	2,33	13 800
12	Lützelstein-Nord	1,00	93,00	93,00	.	1,00	64,00	64,00	0,26	1,60	2 600
13	Saarunion	.	.	.	.	.	.	.	3,75	.	37 500
14	Bischweiler	.	.	.	.	.	.	.	.	.	.
15	Hagenau-Ost	.	.	.	.	.	.	.	.	.	.
16	Hagenau-West	.	.	.	.	2,00	160,20	.	19,06	1,86	169 840
17	Selz	.	.	.	.	.	.	.	.	.	.
18	Weißenburg	.	.	.	.	.	.	.	.	.	.
19	Lembach	.	.	.	.	.	.	.	.	.	.
20	Niederbronn	.	.	.	.	.	.	.	5,75	13,14	48 220
	Summe	23,50	980,05	41,70	.	3,70	284,65	77,03	41,26	56,44	440 010
						3,70				97,70	

Digitized by Google

Waldungen ausgeführten Kulturen und Verbesserungen. (Fortsetzung.)

jüngung.				Kapitel II. Künstliche Verjüngung.						Bemerkungen.
Besamungen.				Neu-	Nachbesse-	Saaten.				
jungen.				anlagen.	rungen.	Laub-	Nadel-	Kosten		
zahl.	Kosten					holz.	holz.	im	für das	
Nadelholz. Stück.	im Ganzen. ℳ	für das Hektar. ℳ	für 1000 Pflanzen. ℳ	Fläche. ha	Fläche. ha	Fläche. ha	Fläche. ha	Ganzen. ℳ	Hektar. ℳ	
13	14	15	16	17	18	19	20	21	22	
Unter-Elsaß.										
37 504	322,35	[1])153,50	8,59	8,06	2,20	.	2,20	27,80	12,63	[1]) Schwierige Bodenbearbeitung.
17 300	224,63	75,37	12,34	.	3,45	.	.	.	.	
131 600	2 175,71	114,69	16,53	.	.	.	.	.	.	
12 700	107,56	58,78	5,89	.	0,35	.	.	.	.	
.	.	.	.	4,80	3,06	.	.	.	.	
5 000	126,06	[1])126,06	24,96	1,00	0,22	.	.	.	.	
11 800	212,55	96,61	14,03	4,65	.	.	2,50	151,70	60,68	
64 770	1 602,30	90,17	7,19	7,04	5,31	.	5,30	214,08	40,39	
1 400	108,40	83,38	7,74	.	.	2,05	.	115,54	56,36	
.	.	.	.	28,78	2,31	.	.	.	.	
25 000	451,68	109,37	11,64	19,44	14,19	5,50	7,45	713,28	55,08	
26 000	134,82	72,48	4,71	9,84	18,75	17,18	1,55	819,51	43,18	
.	366,70	97,79	9,78	.	.	.	.	.	.	
.	.	.	.	1,60	0,34	.	.	.	.	
.	.	.	.	23,33	12,26	.	13,12	1 006,15	76,69	
28 200	2 475,62	118,34	12,50	4,27	18,16	.	8,80	357,93	40,67	
.	.	.	.	3,48	0,70	0,75	.	44,60	59,47	
.	.	.	.	2,10	13,74	.	.	.	.	
.	.	.	.	.	21,39	.	4,50	223,80	49,73	
118 850	1 337,45	70,80	8,00	0,80	0,50	.	.	.	.	
480 124	9 645,83	98,73	10,48	119,19	113,93	25,73	45,42	3 674,39	51,64	
920 134							71,15			

Digitized by Google

Nachweisung der im Wirtschaftsjahre 1902 in den Staats- u. ungeteilten

Laufende Nummer.	Oberförsterei.	Kapitel II. Künstliche Verjüngung.							Kapitel III.	
		Pflanzungen.								
		Laubholz. Fläche.	Nadelholz. Fläche.	Pflanzenzahl.		Kosten			Neuanlagen.	Nachbesserungen.
				Laubholz.	Nadelholz.	im Ganzen.	für das Hektar.	für 1000 Pflanzen.	Fläche.	Fläche.
		ha	ha	Stück.	Stück.	ℳ	ℳ	ℳ	ha	ha
1	2	23	24	25	26	27	28	29	30	31
										Bezirk
1	Weiler	3,23	4,83	15 643	48 960	964,58	119,67	14,93	.	.
2	Rothau	.	3,45	.	23 900	277,96	80,57	11,63	.	.
3	Schirmeck	.	0,22	.	1 540	24,40	110,91	15,84	.	.
4	Oberehnheim	0,35	.	2 950	.	15,70	44,85	5,32	.	.
5	Lützelhausen	.	7,86	.	52 000	639,50	81,36	12,30	.	0,75
6	Haslach	.	1,22	.	6 700	148,88	[1])122,03	22,22	.	.
7	Wasselnheim	.	2,15	.	15 350	167,60	77,95	10,92	1,47	1,07
8	Zabern	1,40	5,65	23 440	41 200	643,30	91,25	9,95	2,72	3,94
9	Buchsweiler	11,19	14,95	81 580	185 240	1 839,24	70,36	6,89	.	.
10	Ingweiler	21,27	9,82	334 000	191 620	2 092,79	67,35	3,98	49,36	1,64
11	Lützelstein-Süd	8,79	10,89	71 300	148 810	1 623,14	78,49	7,37	6,25	4,22
12	Lützelstein-Nord	4,81	4,80	84 150	111 600	1 155,86	120,28	5,90	4,88	.
13	Saarunion	.	1,22	.	12 200	116,70	95,66	9,57	.	.
14	Bischweiler	1,74	0,20	8 000	2 000	178,17	91,81	17,82	.	.
15	Hagenau-Ost	12,21	17,26	113 760	239 170	2 592,78	87,98	7,35	21,09	0,40
16	Hagenau-West	2,11	11,52	17 400	142 400	1 303,42	95,42	8,16	.	1,38
17	Selz	0,26	3,17	1 200	32 700	315,97	92,12	9,32	.	.
18	Weißenburg	3,11	12,73	25 340	160 655	1 167,07	73,68	6,27	.	6,10
19	Lembach	6,64	13,35	98 600	146 016	1 311,22	65,59	5,36	.	.
20	Niederbronn	.	1,30	.	13 000	140,07	107,75	10,77	.	.
	Summe	77,11	126,59	877 363	2 452 424	16 718,35	82,07	6,82	85,77	19,50
			203,70		3 329 787					

Digitized by Google

Waldungen ausgeführten Kulturen und Verbesserungen. (Fortsetzung.)

Unterbau.											
Saaten.				Pflanzungen.							
		Kosten				Pflanzenzahl.		Kosten			Bemerkungen.
Laubholz. Fläche.	Nadelholz. Fläche.	im Ganzen.	für das Hektar.	Laubholz. Fläche.	Nadelholz. Fläche.	Laubholz.	Nadelholz.	im Ganzen.	für das Hektar.	für 1000 Pflanzen.	
ha	ha	ℳ	ℳ	ha	ha	Stück.	Stück.	ℳ	ℳ	ℳ	
32	33	34	35	36	37	38	39	40	41	42	
Unter-Elsaß.											
.	.	.	.	.	.	.	.	.	.	.	[1]) Schwierige Bodenbearbeitung.
.	.	.	.	.	.	.	.	.	.	.	
.	.	.	.	.	.	.	.	.	.	.	
.	.	.	.	.	.	.	.	.	.	.	
.	.	.	.	.	0,75	.	5 000	75,00	100,00	15,00	
.	.	.	.	.	.	.	.	.	.	.	
.	.	.	.	1,15	1,39	9 500	11 500	219,90	86,57	10,47	
.	.	.	.	2,22	3,44	39 050	24 350	265,15	39,81	4,18	
5,00	0,76	229,86	39,90	3,83	0,56	30 500	3 360	242,02	55,13	7,15	
.	.	.	.	49,42	1,58	791 000	22 800	2045,51	40,13	2,51	
.	.	.	.	9,22	1,25	194 000	8 800	813,09	77,66	4,01	
.	.	.	.	4,75	0,13	80 000	1 300	296,66	60,79	3,65	
.	.	.	.	.	.	.	.	.	.	.	
.	.	.	.	.	.	.	.	.	.	.	
.	.	.	.	17,35	4,14	56 550	36 800	845,89	39,88	9,06	
.	.	.	.	1,38	.	9 600	.	66,77	48,38	6,96	
.	.	.	.	.	.	.	.	.	.	.	
.	.	.	.	6,10	.	51 000	.	275,49	45,16	5,40	
.	.	.	.	.	.	.	.	.	.	.	
.	.	.	.	.	.	.	.	.	.	.	
5,00	0,76	229,86	39,90	96,42	13,24	1261200	113 910	5144,98	46,92	3,74	
	5,76				109,66		1275 110				

Digitized by Google

Nachweisung der im Wirtschaftsjahre 1902 in den Staats- u. ungeteilten

Laufende Nummer.	Oberförsterei.	Kapitel IV. Pflanzenerziehung.		Kapitel V. Anlauf von Samen und Pflänzlingen.		Kapitel VI. Schlag und Baumpflege.		Kapitel VII.	
				Kosten				Bewässerung.	
		Vorhandene Kampfläche.	Kosten.	für Samen.	für Pflänzlinge.	Fläche.	Kosten.	Grabenlänge.	Kosten.
		ha	ℳ	ℳ	ℳ	ha	ℳ	m	ℳ
1	2	43	44	45	46	47	48	49	50
									Bezirk
1	Weiler	1,00	1 557,83	74,75	41,55	132,18	939,46	.	.
2	Rothau	0,92	1 261,69	19,00	107,40	116,00	1 074,12	.	.
3	Schirmeck	2,276	3 651,04	261,92	.	214,37	1 336,58	.	.
4	Oberehnheim	0,05	132,89	5,55	69,40	0,20	13,00	.	.
5	Lützelhausen	0,64	1 389,51	18,50	.	28,00	111,00	.	.
6	Haslach	0,294	499,06	20,00	51,00	42,00	705,90	.	.
7	Wasselnheim	0,30	295,89	94,50	111,90	2,50	12,00	315	46,20
8	Zabern	0,86	1 233,86	214,26	34,45	14,30	107,88	.	.
9	Buchsweiler	0,93	881,91	801,45	359,23	164,00	2 094,90	5 120	223,44
10	Ingweiler	2,29	622,48	178,20	202,85	10,00	40,50	.	.
11	Lützelstein-Süd	2,30	2 469,89	1 613,04	40,00	146,70	2 052,75	.	.
12	Lützelstein-Nord	0,67	615,57	892,62	110,10	180,25	1 479,15	.	.
13	Saarunion	0,25	334,77	106,43	45,30	77,25	1 302,39	.	.
14	Bischweiler	0,10	64,42	11,60	8,00	9,30	151,43	.	.
15	Hagenau-Ost	1,94	2 150,80	696,62	197,85	71,85	617,34	.	.
16	Hagenau-West	1,89	1 964,56	688,39	376,10	67,80	590,54	.	.
17	Selz	0,14	137,41	77,70	10,00	18,50	189,96	.	.
18	Weißenburg	0,942	1 171,00	81,15	81,75	62,00	205,53	.	.
19	Lembach	1,28	801,10	535,80	102,00	132,15	1 405,71	.	.
20	Niederbronn	1,14	613,87	119,68	.	44,70	429,11	.	.
	Summe	20,212	21 849,55	6 510,66	1 948,88	1 534,05	14 858,55	5 435	269,64

Digitized by Google

Waldungen ausgeführten Kulturen und Verbesserungen. (Fortsetzung.)

Bodenpflege.					Kapitel VIII.	Kapitel IX. Insgemein.			Gesamtbetrag der Ausgaben.	Bemerkungen.
Entwässerung. Neuanlagen.			Schutzgräben und Laubfänge.		Kulturgeräte.	Bewehrungen und Verhegungen.		Sonstige Verbesserungen.		
Grabenlänge	Kosten.	Grabenunterhaltung. Kosten.	Fläche.	Kosten.	Kosten.	Länge.	Kosten.			
m	ℳ	ℳ	ha	ℳ	ℳ	m	ℳ	ℳ	ℳ	
51	52	53	54	55	56	57	58	59	60	
Unter-Elsaß.										
.	.	.	.	.	104,78	.	.	7,30	4 456,60	
.	.	.	.	.	23,15	.	.	.	3 047,95	
150	23,80	20,80	.	.	26,80	.	.	100,50	7 852,91	
.	.	.	.	.	.	.	.	.	399,93	
.	.	.	.	.	85,90	4 820	2058,51	.	4 430,92	
.	.	76,82	.	.	31,50	3 790	1560,33	47,42	3 337,63	
.	.	.	.	.	.	447	308,62	.	1 620,86	
.	.	.	.	.	131,94	4 884	2332,21	.	6 779,43	
.	.	.	0,70	18,20	38,82	.	.	275,65	7 276,36	
.	.	.	.	.	.	.	.	12,40	5 194,73	
.	.	.	.	.	26,41	1 410	275,35	1 416,68	11 508,06	
.	.	20,40	.	.	18,50	.	.	.	5 700,19	
.	.	.	.	.	22,00	.	.	1,20	2 295,49	
.	.	40,20	.	.	.	.	.	.	453,82	
840	80,65	917,40	.	.	297,10	2 382	894,27	.	10 296,35	
689	91,73	226,80	.	.	140,30	2 234	1554,13	.	9 996,39	
.	.	39,45	.	.	2,90	320	180,25	6,30	1 003,84	
.	.	200,00	.	.	209,80	.	.	33,82	3 425,61	
.	.	.	.	.	20,91	.	.	174,85	4 574,89	
.	.	.	.	.	22,00	.	.	137,61	2 799,79	
1 679	196,18	1 541,87	0,70	18,20	1202,71	20 287	9163,67	2 213,73	96 451,75	

Digitized by Google

Nachweisung der im Wirtschaftsjahre 1902 in den Staats- u. ungeteilten

Laufende Nummer.	Oberförsterei.	Kapitel I. Natürliche Ver									
		a. Anbauung derselben.			b. Vervollständigung der						
			Kosten		Saaten.				Pflan		
		Fläche.	im Ganzen.	für das Hektar.	Laubholz. Fläche.	Nadelholz. Fläche.	Kosten im Ganzen.	Kosten für das Hektar.	Laubholz. Fläche.	Nadelholz. Fläche.	Pflanzen Laubholz.
		ha	ℳ	ℳ	ha	ha	ℳ	ℳ	ha	ha	Stück.
1	2	3	4	5	6	7	8	9	10	11	12
											Bezirk
1	St. Quirin. . . .	.	.	.	.	.	.	.	0,18	30,66	900
2	Alberschweiler . .	5,00	72,28	14,46	.	.	.	.	1,00	13,24	2 500
3	Dagsburg	.	.	.	.	.	.	.	.	6,18	.
4	Pfalzburg	.	.	.	.	.	.	.	0,25	2,94	1 111
5	Saarburg.	.	.	.	.	.	.	.	4,25	.	40 000
6	Bannstein.	0,80	118,70	[1])148,38	.	0,85	32,96	38,78	2,13	21,44	22 710
7	Bitsch-Süd	.	.	.	.	.	.	.	.	.	.
8	Bitsch-Nord. . . .	.	.	.	.	1,50	79,08	52,72	0,50	3,40	6 300
9	Lemberg.	.	.	.	.	.	.	.	3,32	4,99	38 137
10	Saargemünd . . .	.	.	.	.	.	.	.	3,07	0,20	26 300
11	Finstingen. . . .	.	.	.	.	.	.	.	.	.	.
12	Dieuze.	.	.	.	.	.	.	.	20,19	.	86 500
13	Château-Salins .	.	.	.	.	.	.	.	17,49	0,51	47 580
14	Albesdorf. . . .	.	.	.	.	.	.	.	.	.	.
15	Püttlingen . . .	.	.	.	.	.	.	.	0,35	0,15	3 550
16	St. Avold. . . .	.	.	.	.	.	.	.	1,75	1,90	17 368
17	Falkenberg . . .	.	.	.	.	.	.	.	.	.	.
18	Metz.	.	.	.	13,00	.	31,60	2,43	4,74	.	10 150
19	Bolchen.	.	.	.	.	1,45	62,96	43,42	3,95	1,77	37 450
20	Busendorf. . . .	3,50	5,80	1,66	.	.	.	.	.	.	.
21	Kedingen	.	.	.	.	.	.	.	.	.	.
22	Rombach	.	.	.	1,00	.	2,90	2,90	21,05	16,05	47 700
23	Diedenhofen . . .	.	.	.	.	.	.	.	4,65	.	44 400
	Lothringen . . .	9,30	196,78	21,16	14,00	3,80	209,50	11,77	88,87	103,43	432 656
	Unter-Elsaß . .	23,50	980,05	41,70	.	3,70	284,65	77,03	41,96	56,44	440 010
	Ober-Elsaß . .	14,80	850,70	57,48	0,50	.	15,40	30,80	3,97	9,90	27 200
	Zusammen . .	47,60	2 027,53	42,59	14,50	7,50	509,55	23,16	134,10	169,77	899 866

Digitized by Google

Waldungen ausgeführten Kulturen und Verbesserungen. (Fortsetzung.)

jüngung.				Kapitel II. Künstliche Verjüngung.						Bemerkungen.
Besamungen.				Neu-	Nachbesse-	Saaten.				
zungen.				anlagen.	rungen.	Laub-	Nadel-	Kosten		
zahl.	Kosten					holz.	holz.	im	für das	
Nadelholz. Stück.	im Ganzen. ℳ	für das Hektar. ℳ	für 1000 Pflanzen. ℳ	Fläche ha	Fläche. ha	Fläche. ha	Fläche. ha	Ganzen. ℳ	Hektar. ℳ	
13	14	15	16	17	18	19	20	21	22	
Lothringen.										
173 220	2 369,90	76,85	13,61	.	.	.	.	.	.	[1]) Schwierige Bodenbearbeitung. Herbeischaffen von Füllerde. [2]) Hohe Löhne. [3]) Forststrafarbeiten.
64 608	728,36	51,15	10,85	3,00	11,08	.	3,00	88,00	29,33	
51 200	708,95	114,72	13,85	1,61	0,22	.	0,66	36,00	54,55	
20 200	341,53	107,06	16,03	11,42	7,09	.	6,25	229,36	36,70	
.	347,90	81,86	8,70	12,46	1,91	.	.	.	.	
354 090	1 872,72	79,45	4,97	7,04	7,28	.	8,24	378,90	45,98	
.	.	.	.	27,36	20,79	.	9,40	480,60	51,13	
36 520	296,13	75,93	6,92	32,69	12,96	4,00	19,16	1 343,60	58,01	
58 262	685,38	82,48	7,11	9,85	10,52	.	7,78	418,95	53,85	
1 400	374,94	114,66	13,54	.	0,30	.	.	.	.	
.	.	.	.	.	.	.	.	.	.	
.	752,66	37,28	8,70	10,40	34,36	.	.	.	.	
4 420	1 048,05	58,23	20,15	.	.	.	.	.	.	
.	.	.	.	16,18	2,29	.	.	.	.	
1 280	64,80 [3]) 10,80	[2])129,60	13,42	4,91	3,50	.	.	.	.	
19 000	351,24	96,23	9,66	10,04	16,15	.	5,54	408,14	73,67	
.	.	.	.	9,67	9,63	.	.	.	.	
.	127,20	26,84	12,53	83,97	12,50	50,46	.	71,80	1,42	
31 930	308,27	53,89	4,44	10,16	1,58	.	4,00	277,61	69,40	
.	.	.	.	.	.	.	.	.	.	
.	.	.	.	3,95	7,12	.	.	.	.	
12 000	1 179,60	31,79	19,76	.	.	.	.	.	.	
.	293,17	63,05	6,60	.	.	.	.	.	.	
828 130	11 850,80 [3]) 10,80	61,63	9,40	254,71	159,88	54,46	64,03	3 732,96	31,50	
480 124	9 645,83	98,73	10,48	119,19	113,93	35,73	45,42	3 674,39	51,64	
50 310	1 748,76	124,08	22,56	42,50	20,26	17,44	0,91	663,53	36,16	
1 358 564	23 256,19	76,53	10,30	416,40	294,07	111,63	110,36	8 070,88	36,37	

Digitized by Google

Nachweisung der im Wirtschaftsjahre 1902 in den Staats- u. ungeteilten

Laufende Nummer.	Oberförsterei.	Kapitel II. Künstliche Verjüngung.							Kapitel III.	
		Pflanzungen.								
				Pflanzenzahl.		Kosten			Neu-anlagen.	Nachbesserungen.
		Laubholz. Fläche.	Nadelholz. Fläche.	Laubholz	Nadelholz.	im Ganzen.	für das Hektar.	für 100 Pflanzen.	Fläche.	Fläche.
		ha	ha	Stück	Stück	ℳ	ℳ	ℳ	ha	ha
1	2	23	24	25	26	27	28	29	30	31
										Bezirk
1	St. Quirin									
2	Eberschwang	2,04	55,34	3 000	227 75[illegible]	2 579,62	65,06	10,22	1,00	
3	Hagelburg		1,17		5 65[illegible]	219,02	158,00	25,32		2,19
4	Ringburg	4,11	8,73	27 635	26 56[illegible]	1 517,29	118,82	10,96	1,90	
5	Sauerburg	12,06	1,95	14 550	9 170	541,22	65,51	0,65	5,23	
6	Rauchen		6,06		35 96[illegible]	278,65	45,64	4,73	9,41	12,21
7	Birch-Süd	17,15	2,52	82[illegible] 550	224 300	3 137,64	58,26	5,64	6,01	0,40
8	Birch-Nord	15,20	5,20	174 55[illegible]	127 200	2 254,22	99,34	7,94	10,10	14,80
9	Lemberg	6,74	6,35	67 865	41 69[illegible]	1 255,13	113,80	5,35	5,84	
10	Sauerwund		6,30		1 00[illegible]	25,30	54,35	9,63	0,15	
11	Jungingen	2,74	6,30	11 035	1 00[illegible]	4[illegible],16	120,30	7,32		
12	Dreis	24,30	26,57	111 80[illegible]	127 29[illegible]	1 [illegible]45,34	43,35	6,54	8,16	0,12
	Quirin-Schloß								1,89	0,50
13	Albrechts	15,30	6,35	57 65[illegible]	12 65[illegible]	1 [illegible]61,35	74,40	6,05		
14	Wittlingen	6,15	5,91	54 500	61 65[illegible]	7[illegible]1,[illegible] 17,20	47,96	4,77		
15	St. Ursula	6,[illegible]	16,58	25 225	21 00[illegible]	1 06[illegible]	47,37	7,21	13,65	
16	Saalfelden	7,30	17,58	71 55[illegible]	71 25[illegible]	7[illegible]5,35	41,94	5,45		
17	Rick	7,[illegible]6	7,[illegible]	57[illegible] 250	25 250	1 [illegible]47,76	68,[illegible]	7,35	1,51	
18	Seeben	2,35	2,[illegible]	21 300	45 25[illegible]	385,[illegible]	50,94	5,18	1,10	4,00
19	Burgwald	6,[illegible]	2,[illegible]	41 [illegible]07	11 00[illegible]	4[illegible],[illegible]	55,[illegible]	7,14		
20	Schwarz	5,[illegible]	7,[illegible]	51[illegible] 17[illegible]	47 [illegible]0	1[illegible]25,[illegible]	102,[illegible]	14,[illegible]	0,54	
21	Rambach									
	Dreiborn	4[illegible]		1 50[illegible]		7[illegible],[illegible]	47,[illegible]	22,[illegible]		
	[illegible]	7[illegible]	7[illegible],[illegible]	7[illegible] [illegible]2	3[illegible] [illegible]0	2 [illegible]0[illegible],[illegible] [illegible]07,[illegible]	7[illegible],[illegible]	7,54	65,19	34,[illegible]
	[illegible]	7[illegible]	2[illegible],[illegible]	7[illegible] [illegible]2	1[illegible] [illegible]2	7[illegible],[illegible]	85,[illegible]	6,[illegible]	85,77	19,50
	[illegible]	7[illegible]	[illegible]4,[illegible]	4[illegible],[illegible]	7[illegible] 51	7[illegible],[illegible]	57,[illegible]	16,[illegible]	2,[illegible]	
	[illegible]	[illegible]	[illegible]	[illegible]	[illegible]	[illegible]	80,65	6,[illegible]	153,42	53,71

Digitized by Google

Waldungen ausgeführten Kulturen und Verbesserungen. (Fortsetzung.)

Unterbau.

Saaten.				Pflanzungen.							Bemerkungen.
		Kosten				Pflanzenzahl.		Kosten			
Laubholz. Fläche.	Nadelholz. Fläche.	im Ganzen.	für das Hektar	Laubholz. Fläche.	Nadelholz. Fläche	Laubholz.	Nadelholz.	im Ganzen.	für das Hektar.	für 1000 Pflanzen.	
ha	ha	ℳ	ℳ	ha	ha	Stück.	Stück.	ℳ	ℳ	ℳ	
32	33	34	35	36	37	38	39	40	41	42	
Lothringen.											
.	.	.	.	.	3,00	.	15 300	304,60	101,53	19,90	[1]) Schwierige Bodenbearbeitung. Herbeischaffen von Füllerde.
.	1,00	49,38	49,38	.	.	.	.	.	.	.	[2]) Enger Verband und Verwendung von Füllerde.
.	.	.	.	.	2,19	.	15 300	277,00	[1])126,48	18,10	[3]) Hohe Löhne.
.	.	.	.	0,10	1,00	1 000	19 136	145,03	[2])120,86	7,20	[4]) Forststrafarbeiten.
.	.	.	.	5,08	0,15	51 000	1 500	328,65	62,84	6,26	
1,00	.	40,56	40,56	20,62	.	622 300	.	2 168,30	10,52	3,48	
0,05	0,20	13,20	52,80	2,01	4,15	25 000	37 900	415,84	67,51	6,61	
.	.	.	.	12,99	11,91	96 350	93 110	1 476,39	59,29	7,79	
.	.	.	.	5,20	0,64	52 000	3 840	391,30	67,00	7,01	
.	.	.	.	.	0,15	.	1 050	24,60	[3])164,00	23,43	
.	.	.	.	0,25	.	1 000	.	14,50	58,00	14,50	
.	.	.	.	8,16	0,12	51 300	800	325,60	39,32	6,25	
.	.	.	.	1,50	0,89	7 700	4 300	167,20	69,96	13,93	
.	.	.	.	.	.	.	.	.	.	.	
.	.	.	.	.	.	.	.	.	.	.	
2,00	.	76,90	38,45	10,19	0,86	65 000	6 000	557,20	50,43	7,85	
.	.	.	.	.	.	.	.	.	.	.	
1,00	.	4,80	4,80	0,51	.	3 300	.	42,00	82,35	12,73	
.	.	.	.	4,00	1,10	20 000	20 700	190,34	37,32	4,68	
.	.	.	.	.	.	.	.	.	.	.	
.	.	.	.	0,54	.	3 550	.	59,45	110,09	16,75	
.	.	.	.	.	.	.	.	.	.	.	
.	.	.	.	.	0,05	.	300	5,20	104,00	17,33	
4,05	1,20	184,84	35,21	71,15	26,21	999 500	219 236	6 893,20	70,80	5,66	
5,00	0,76	229,86	39,90	96,42	13,24	1 261 200	113 910	5 144,98	46,92	3,74	
0,50	1,00	77,55	80,15	0,91	0,05	6 400	300	138,10	143,85	20,81	
9,55	2,96	492,25	39,35	168,48	39,50	2 267 100	333 446	12 176,28	58,55	4,68	

Digitized by Google

Nachweisung der im Wirtschaftsjahre 1902 in den Staats- u. ungeteilten

Laufende Nummer.	Oberförsterei.	Kapitel II. Künstliche Verjüngung.							Kapitel II	
		Pflanzungen.								
		Laubholz. Fläche.	Nadelholz. Fläche.	Pflanzenzahl.		Kosten			Neuanlagen.	Nachbesserungen.
				Laubholz.	Nadelholz.	im Ganzen.	für das Hektar.	für 1000 Pflanzen.	Fläche.	Fläche.
		ha	ha	Stück.	Stück.	ℳ	ℳ	ℳ	ha	ha
1	2	23	24	25	26	27	28	29	30	31
										Bezirk
1	St. Quirin	.	.	.	.	.	.	.	.	.
2	Alberschweiler . . .	2,04	35,34	5 000	227 731	2 379,62	63,66	10,22	1,00	.
3	Dagsburg	.	1,17	.	8 650	219,02	[1])188,00	25,32	.	2,19
4	Pfalzburg	4,11	8,75	27 608	110 861	1 517,79	118,02	10,96	1,20	.
5	Saarburg	12,46	1,91	118 550	19 100	941,32	65,51	0,68	5,23	.
6	Bamstein	.	6,08	.	58 960	278,68	45,84	4,73	9,41	12,21
7	Bitsch-Süd	17,19	21,56	326 350	224 300	3 107,69	80,20	5,64	6,01	0,40
8	Bitsch-Nord	13,20	9,29	174 350	107 200	2 234,22	99,34	7,94	10,10	14,80
9	Lemberg	6,74	4,35	166 898	43 690	1 253,13	113,00	5,95	5,84	.
10	Saargemünd . . .	.	0,30	.	3 000	28,30	94,33	9,43	0,15	.
11	Finstingen	2,75	0,50	51 008	5 000	410,16	[1])126,20	7,32	.	.
12	Dieuze	24,39	20,37	110 800	117 290	1 948,54	43,53	8.54	8,16	0,12
13	Château-Salins .	.	.	.	.	.	.	.	1,89	0,50
14	Albesdorf	13,84	4,63	157 436	62 050	1 466,65	79,40	6,68	.	.
15	Püttlingen	4,50	3,91	94 500	60 650	739,71 [4])67,20	87,96	4,77	.	.
16	St. Avold	4,15	16,50	28 222	126 000	1 108,31	57,57	7,71	13,05	.
17	Falkenberg	1,95	17,35	10 580	76 567	788,25	40,84	9,05	.	.
18	Metz	38,34	7,67	378 320	22 820	3 147,76	68,41	7,85	1,51	.
19	Bolchen	2,68	5,06	26 300	48 875	389,66	50,34	5,18	1,10	4,00
20	Busendorf	4,55	2,40	40 600	16 000	404,30	58,21	7,14	.	.
21	Kedingen	3,60	7,47	31 170	47 400	1139,83	102,99	14,50	0,54	.
22	Rombach	.	.	.	.	.	.	.	.	.
23	Diedenhofen	1,40	.	3 500	.	79,85	57,04	22,81	.	.
	Lothringen . . .	157,89	174,61	1751192	1 386 144	23 663,29 [4])67,20	71,17	7,54	65,19	34,22
	Unter-Elsaß . . .	77,11	126,59	877 363	2 452 424	16 718,35	82,07	6,82	85,77	19,50
	Ober-Elsaß . . .	17,99	38,87	143 827	334 300	7 823,70	137,60	16,36	2,46	.
	Zusammen . . .	252,99	350,07	2772382	4 172 868	48 272,54	80,05	6,95	153,42	53,72

Digitized by Google

Waldungen ausgeführten Kulturen und Verbesserungen. (Fortsetzung.)

Unterbau.

Saaten.				Pflanzungen.							Bemerkungen.
		Kosten				Pflanzenzahl.		Kosten			
Laubholz. Fläche.	Nadelholz. Fläche.	im Ganzen.	für das Hektar	Laubholz. Fläche.	Nadelholz. Fläche	Laubholz.	Nadelholz.	im Ganzen.	für das Hektar.	für 1000 Pflanzen.	
ha	ha	ℳ	ℳ	ha	ha	Stück.	Stück.	ℳ	ℳ	ℳ	
32	33	34	35	36	37	38	39	40	41	42	
Lothringen.											
.	.	.	.	.	3,00	.	15 300	304,60	101,53	19,90	[1]) Schwierige Bodenbearbeitung. Herbeischaffen von Füllerde.
.	1,00	49,38	49,38	.	.	.	.	.	.	.	
.	.	.	.	.	2,19	.	15 300	277,00	[1])126,48	18,10	[2]) Enger Verband und Verwendung von Füllerde.
.	.	.	.	0,10	1,00	1 000	19 136	145,03	[3])120,86	7,20	[3]) Hohe Löhne.
.	.	.	.	5,08	0,15	51 000	1 500	328,65	62,84	6,26	[4]) Forststrafarbeiten.
1,00	.	40,56	40,56	20,62	.	622 300	.	2 168,30	10,52	3,48	
0,05	0,20	13,20	52,80	2,01	4,15	25 000	37 900	415,84	67,51	6,61	
.	.	.	.	12,99	11,91	96 350	93 110	1 476,39	59,29	7,79	
.	.	.	.	5,20	0,64	52 000	3 840	391,30	67,00	7,01	
.	.	.	.	.	0,15	.	1 050	24,60	[3])164,00	23,43	
.	.	.	.	0,25	.	1 000	.	14,50	58,00	14,50	
.	.	.	.	8,16	0,12	51 300	800	325,60	39,32	6,25	
.	.	.	.	1,50	0,89	7 700	4 300	167,20	69,96	13,93	
.	.	.	.	.	.	.	.	.	.	.	
.	.	.	.	.	.	.	.	.	.	.	
2,00	.	76,90	38,45	10,19	0,86	65 000	6 000	557,20	50,43	7,85	
.	.	.	.	.	.	.	.	.	.	.	
1,00	.	4,80	4,80	0,51	.	3 300	.	42,00	82,35	12,73	
.	.	.	.	4,00	1,10	20 000	20 700	190,34	37,32	4,68	
.	.	.	.	.	.	.	.	.	.	.	
.	.	.	.	0,54	.	3 550	.	59,45	110,09	16,75	
.	.	.	.	.	.	.	.	.	.	.	
.	.	.	.	.	0,05	.	300	5,20	104,00	17,33	
4,05	1,20	184,84	35,21	71,15	26,21	999 500	219 236	6 893,20	70,80	5,66	
5,00	0,76	229,86	39,90	96,42	13,24	1 261 200	113 910	5 144,98	46,92	3,74	
0,50	1,00	77,55	80,15	0,91	0,05	6 400	300	138,10	143,85	20,81	
9,55	2,96	492,25	39,35	168,48	39,50	2 267 100	333 446	12 176,28	58,55	4,68	

Digitized by Google

Nachweisung der im Wirtschaftsjahre 1902 in den Staats- u. ungeteilten

Laufende Nummer.	Oberförsterei.	Kapitel IV. Pflanzenerziehung.		Kapitel V. Ankauf von Samen und Pflänzlingen.		Kapitel VI. Schlag und Baumpflege.		Kapitel VII.	
		Vorhandene Bodenfläche.	Kosten.	Kosten für Samen.	Kosten für Pflänzlinge	Fläche.	Kosten.	Bewässerung. Grabenlänge.	Kosten.
		ha	ℳ	ℳ	ℳ	ha	ℳ	m	ℳ
1	2	43	44	45	46	47	48	49	50
									Bezirk
1	St. Quirin	1,000	1 163,60	29,70	72,40	397,80	1 387,10	.	.
2	Alberschweiler	2,260	3 113,09	252,10	132,00	130,50	763,60	.	.
3	Dagsburg	0,651	453,41	45,40	.	318,05	305,60	.	.
4	Pfalzburg	0,650	833,21	364,46	.	93,21	831,77	.	.
5	Saarburg	0,370	1 107,94	274,40	69,15	91,90	1 043,81	.	.
6	Bannstein	0,504	633,71	610,65	.	236,00	2 985,04	.	.
7	Bitsch-Süd	0,767	1 253,13	892,82	341,66	88,05	932,07	.	.
8	Bitsch-Nord	1,280	966,65	1 765,07	573,08	134,20	1 689,61 [1] 8,40	1 050	71,32
9	Lemberg	0,431	243,31	628,88	.	51,90	473,84	902	16,30
10	Saargemünd	0,300	161,60	41,75	103,10	26,00	168,30	.	.
11	Finstingen	0,227	598,65	56,20	22,60	75,40	523,70	.	.
12	Dieuze	0,750	651,91	138,90	105,25	161,00	322,05	.	.
13	Château-Salins	0,994	770,00	.	143,90	62,85	653,55	.	.
14	Albesdorf	0,337	700,00	46,50	.	61,80	325,30	.	.
15	Püttlingen	0,178	103,61	48,50	4,00	18,10	325,30	.	.
16	St. Avold	0,710	768,15	999,32	635,10	193,90	1 000,44	.	.
17	Falkenberg	0,300	155,34	58,14	204,66	13,80	97,88	.	.
18	Metz	4,170	2 379,75	2 748,43	672,76	81,45	743,43	.	.
19	Bolchen	0,330	309,60 [1] 2,40	343,44	9,20	8,00	147,60 [1] 3,60	.	.
20	Busendorf	0,160	154,40	74,87	33,00	24,80	383,80	.	.
21	Kedingen	0,420	279,60	59,95	233,85	38,00	284,10	.	.
22	Rombach	0,650	974,13	52,00	205,60	93,00	1 633,40	.	.
23	Diedenhofen	0,400	257,96	50,00	.	37,00	451,79 [2] 60,09	.	.
	Lothringen	17,739	18 032,60 [1] 2,40	9 580,98	3 561,31	2 436,71	17 473,08 [2] 72,09	1 952	87,62
	Unter-Elsaß	20,212	21 849,55	6 510,66	1 948,88	1 534,05	14 858,55	5 435	269,66
	Ober-Elsaß	7,065	6 202,74	1 591,94	511,87	2 870,33	9 848,47	1 053	122,40
	Zusammen	45,016	46 087,38	17 683,58	6 022,06	6 841,09	42 252,19	8 440	479,68

Digitized by Google

Waldungen ausgeführten Kulturen und Verbesserungen. (Fortsetzung.)

Bodenpflege.					Kapitel VIII.	Kapitel IX. Insgemein.			Gesamtbetrag der Ausgaben.	Bemerkungen.
Entwässerung. Neuanlagen.			Schutzgräben und Laubfänge.		Kulturgeräte.	Bewehrungen und Verhegungen.		Sonstige Verbesserungen.		
Grabenlänge.	Kosten.	Grabenunterhaltung. Kosten.	Fläche.	Kosten.	Kosten.	Länge.	Kosten.			
m	ℳ	ℳ	ha	ℳ	ℳ	m	ℳ	ℳ	ℳ	
51	52	53	54	55	56	57	58	59	60	
Lothringen.										
.	.	.	.	.	30,30	.	.	864,85	6 222,45	[1]) Forststrafarbeiten.
.	.	14,20	.	.	.	.	866,98	1 043,28	9 502,89	[2]) Arbeitsleistung für abgegebenes Stockholz.
.	.	.	.	.	.	.	.	85,95	2 131,33	
.	.	129,44	31,90	697,75	7,00	.	.	.	5 097,34	
650	156,00	.	.	.	10,00	1 487	266,00	67,94	4 613,11	
.	.	231,10	3,19	32,10	116,58	.	.	.	9 500,00	
				[1])132,00					[1]) 132,00	
200	10,00	190,26	.	.	720,97	.	.	1 439,37	9 797,11	
				[1]) 87,00					[1]) 87,00	
750	120,00	13,72	27,00	402,70	166,05	.	790,99	141,86	12 130,17	
				[1]) 4,20					[1]) 12,60	
.	.	.	5,11	165,30	.	.	.	1,00	4 277,39	
			[1]) 4,09	[1])164,50					[1]) 164,50	
.	.	60,00	.	.	17,00	.	.	20,25	999,84	
.	.	.	.	.	11,70	.	.	268,85	1 906,36	
2 984	595,12	370,86	.	.	56,95	.	10,00	31,80	5 309,64	
730	182,50	206,50	.	.	130,18	.	.	16,64	3 318,47	
1 150	184,00	20,40	.	.	19,00	.	94,56	43,59	2 900,00	
450	60,10	.	0,95	49,40	23,70	.	.	44,05	1 463,17	
									[1]) 78,00	
.	.	45,00	.	.	82,95	800	17,00	26,50	6 156,75	
200	16,00	64,62	.	.	3,00	1 450	185,60	125,33	1 698,82	
.	.	.	.	.	119,20	.	.	32,30	10 121,03	
.	.	183,80	.	.	49,02	.	10,85	77,80	2 359,65	
									[1]) 6.00	
.	.	.	.	.	.	.	.	43,50	1 099,67	
.	.	.	.	.	2,50	.	.	187,88	2 247,16	
.	.	.	.	.	187,52	.	1 193,25	19,95	5 448,35	
.	.	.	.	.	21,00	.	.	10,80	1 169,71	
								[2]) 0,91	[2]) 61,00	
7 114	1323,72	1 529,60	68,15	1347,25	1774,57	3 737	3 435,23	4 592,99	109 470,41	
			[1]) 4,09	[1])387,70				[2]) 0,91	[1])u.[2])541,10	
1 679	196,18	1 541,87	0,70	18,20	1202,71	20 287	9 163,67	2 213,73	96 451,75	
.	.	294,40	.	.	504,97	2 099	1 954,71	2 665,08	35 014,32	
8 793	1519,90	3 365,87	72,94	1753,15	3482,25	26 123	14 553,61	9 472,71	241 477,58	

Digitized by Google

14. Nachweisung der im Wirtschaftsjahre 1902 in den Staats- u. ungeteilten

Laufende Nummer.	Bezeichnung des Waldbesitzers.	Waldbahnen.				Holz-		
		Kosten für				Chaussierte		
		Neuanlage			Reparaturen.	Neu-		
		Länge.	im Ganzen.	für 1 Meter.		Im laufenden Jahre angefangene und auch beendete Strecken.		
						Länge.	Kosten.	
							im Ganzen.	für 1 Meter.
		m	ℳ	ℳ	ℳ	m	ℳ	ℳ
1	2	3	4	5	6	7	8	9
								Bezirk
1	Pfirt	.	.	.	.	.	.	.
2	Hart-Süd	.	.	.	.	.	.	.
3	Hart-Nord	.	.	.	.	.	.	.
4	Gebweiler	.	.	.	.	1 243	7 085,10	5,70
5	Münster	.	.	.	.	.	.	.
6	Colmar-West	.	.	.	.	.	.	.
7	Kayfersberg	.	.	.	.	.	.	.
8	Colmar-Oft	.	.	.	.	.	.	.
9	Rappoltsweiler	.	.	.	.	.	.	.
	Summe	.	.	.	.	1 243	7 085,10	5,70

Digitized by Google

Waldungen ausgeführten Wegebauten u. Wegeverbesserungen.

Abfuhrwege.							
Straßen.		Versteinte- ꝛc. Wege.					
bau.		Neubau.					
	Kosten für Reparaturen.	Im laufenden Jahre angefangene und auch beendete Strecken.			*) Für teilweise Ausführungen.	Kosten für Reparaturen.	Bemerkungen.
		Länge.	Kosten im Ganzen.	Kosten für 1 Meter.			
*) Für teilweise Ausführungen. ℳ	ℳ	m	ℳ	ℳ	ℳ	ℳ	
10	11	12	13	14	15	16	
Ober-Elsaß.							
.	799,65	200	292,00	1,46	.	701,11	
.	1 884,52	.	.	.	.	689,20	
.	1 841,06	.	.	.	.	1 833,27	
.	2 321,83	.	.	.	.	1 990,10	
.	. .	.	.	.	504,65	579,10	
.	.	.	.	.	.	57,60	
.	.	.	.	.	.	545,90	
.	.	.	.	.	.	168,11	
.	658,68	2 666	4 199,97	1,58	.	1 441,30	
.	7 505,24	2 866	4 491,97	1,57	504,65	8 005,69	

*) Geldaufwand für solche Wegestrecken, an welchen nicht sämtliche Arbeiten im laufenden Wirtschaftsjahre zur Ausführung gebracht worden sind.

Digitized by Google

Nachweisung der im Wirtschaftsjahre 1902 in den Staats- u. ungeteilten

Laufende Nummer.	Bezeichnung des Waldbesitzers.	Schlittwege. Neubau. Länge. m	Schlittwege. Neubau. Kosten im Ganzen. ℳ	Schlittwege. Neubau. Kosten für 1 Meter. ℳ	Schlittwege. Kosten für Reparaturen. ℳ	Niveau-Fußpfade. Neubau. Länge. m	Niveau-Fußpfade. Neubau. Kosten im Ganzen. ℳ	Niveau-Fußpfade. Neubau. Kosten für 1 Meter. ℳ	Niveau-Fußpfade. Kosten für Reparaturen. ℳ
1	2	17	18	19	20	21	22	23	24
									Bezirk
1	Pfirt	.	.	.	.	.	.	.	6,60
2	Hart-Süd	.	.	.	.	.	.	.	.
3	Hart-Nord	.	.	.	.	.	.	.	25,00
4	Gebweiler	.	.	.	.	7 258	1 306,90	0,18	365,30
5	Münster	.	.	.	.	.	.	..	40,90
6	Colmar-West	.	.	.	.	.	.	.	.
7	Kayfersberg	.	.	.	.	.	.	.	54,00
8	Colmar-Oft	.	.	.	.	.	.	.	.
9	Rappoltsweiler . . .	940	310,00	0,33	159,93	.	.	.	160,15
	Summe . . .	940	310,00	0,33	159,93	7 258	1 306,90	0,18	651,95

Digitized by Google

Waldungen ausgeführten Wegebauten u. Wegeverbesserungen. (Fortsetzung.)

Ausgaben für die Forstwegeaufseher. ℳ	*) Zum Bau und zur Unterhaltung der durch die Forsten führenden Bezirks-, Kommunal- ꝛc. Wege. ℳ	Gesamtbetrag für Wegebauten und Verbesserungen. ℳ	Geldwert für geleistete Forststrafarbeiten. ℳ	Wegeauflagen der Berechtigten, freiwillige Beitragsleistungen, sowie Geldwert der Frondienste. ℳ	Bemerkungen.
25	26	27	28	29	
Ober-Elsaß.					
.	.	1 799,36	.	.	
1 000,00	.	3 573,72	215,10	.	
974,70	.	4 674,03	26,50	.	
912,50	800,00	14 781,23	.	48,80	
876,00	2 069,87	4 070,52	.	.	
.	.	57,60	.	.	
.	.	599,90	1,20	.	
.	.	168,11	.	.	
876,90	719,00	8 525,03	5,60	26,00	
4 639,20	3 588,87	38 249,50	248,40	74,80	

*) Mit Ausschluß der Bezahlung der Forstwegeaufseher.

Digitized by Google

Nachweisung der im Wirtschaftsjahre 1902 in den Staats- und ungeteilten

Laufende Nummer.	Oberförsterei.	Waldbahnen.				Holz-		
		Kosten für				Chaussierte		
		Neuanlage			Reparaturen.	Neu-		
		Länge.	im Ganzen.	für 1 Meter.		Im laufenden Jahre angefangene und auch beendete Strecken.		
						Länge.	Kosten	
							im Ganzen.	für 1 Meter.
		m	ℳ	ℳ	ℳ	m	ℳ	ℳ
1	2	3	4	5	6	7	8	9
								Bezirk
1	Weiler	.	.	.	.	.	.	.
2	Rothau	.	.	.	.	.	.	.
3	Schirmeck	3 000	.	.	19 963,42	.	.	.
4	Oberehnheim	.	.	.	.	.	.	.
5	Lützelhausen	.	.	.	.	2 948	13 578,11	4,61
6	Haslach	.	.	.	.	401	1 730,40	4,31
7	Wasselnheim	.	.	.	.	.	.	.
8	Zabern	.	.	.	.	1 947	11 062,37	5,68
9	Buchsweiler	.	.	.	.	.	.	.
10	Ingweiler	.	.	.	.	265	1 714,50	6,47
11	Lützelstein-Süd	.	.	.	.	.	.	.
12	Lützelstein-Nord	.	.	.	.	.	.	.
13	Saarunion	.	.	.	.	.	.	.
14	Bischweiler	.	.	.	.	.	.	.
15	Hagenau-Ost	.	.	.	.	.	.	.
16	Hagenau-West	.	.	.	.	385	3 084,09	8,00
17	Selz	.	.	.	.	.	.	.
18	Weißenburg	.	.	.	.	.	.	.
19	Lembach	.	.	.	.	100	300,00	3,00
20	Niederbronn	.	.	.	.	.	.	.
	Summe	3 000	.	.	19 963,42	6 046	31 469,67	5,25

Digitized by Google

Waldungen ausgeführten Wegebauten u. Wegeverbesserungen. (Fortsetzung.)

Abfuhrwege.							Bemerkungen.
Straßen.		Versteinte- ꝛc. Wege.					
bau.		Neubau.					
Für teilweise Ausführungen.	Kosten für Reparaturen.	Im laufenden Jahre angefangene und auch beendete Strecken.			Für teilweise Ausführungen.	Kosten für Reparaturen.	
		Länge.	Kosten				
			im Ganzen.	für 1 Meter.			
ℳ	ℳ	m	ℳ	ℳ	ℳ	ℳ	
10	11	12	13	14	15	16	
Unter-Elsaß.							
1 079,45	544,00	2 174	3 888,62	1,78	.	4 702,02	
.	2 244,95	.	.	.	.	693,11	
.	11 470,68	390	720,65	1,85	.	3 200,80	
.	338,20	.	.	.	.	143,30	
.	7 922,98	.	.	.	.	2 600,45	
.	2 942,55	170	51,94	0,31	.	2 364,09	
.	2 444,41	.	.	.	.	937,51	
4 691,78	3 299,24	800	1 136,00	1,42	.	2 365,23	
.	4 061,94	3 300	2 980,05	0,90	.	3 020,72	
1 002,68	4 327,70	1 300	1 590,00	1,22	.	872,10	
.	3 578,70	.	.	.	.	1 668,37	
.	6 669,61	607	226,50	0,37	.	971,75	
.	625,60	.	.	.	.	1 807,71	
.	550,74	.	.	.	.	127,75	
.	3 533,00	4 948	2 413,21	0,33	.	1 680,59	
.	4 243,39	.	.	.	.	565,88	
.	.	323	150,00	0,46	.	449,50	
.	.	920	552,00	0,60	.	1 432,06	
.	606,85	350	300,00	0,86	.	595,12	
.	39,00	.	.	.	.	1 283,21	
6 773,91	59 443,52	15 332	14 008,97	0,91	.	31 481,27	

Digitized by Google

Nachweisung der im Wirtschaftsjahre 1902 in den Staats- u. ungeteilten

Laufende Nummer.	Oberförsterei.	Schlittwege.				Niveau-Fußpfade.			
		Neubau.			Kosten für Reparaturen.	Neubau.			Kosten für Reparaturen.
		Länge.	Kosten im Ganzen.	Kosten für 1 Meter.		Länge.	Kosten im Ganzen.	Kosten für 1 Meter.	
		m	ℳ	ℳ	ℳ	m	ℳ	ℳ	ℳ
1	2	17	18	19	20	21	22	23	24
									Bezirk
1	Weiler	400	60,00	0,15	.	1 300	195,00	0,15	91,20
2	Rothau	590	278,00	0,47	.	4 049	538,84	0,13	.
3	Schirmeck	598	831,30	1,39	134,40	.	.	.	375,64
4	Oberehnheim	300	118,35	0,39	.	.	.	.	.
5	Lützelhausen	.	.	.	.	1 070	107,00	0,10	213,60
6	Haslach	.	.	.	17,17	.	.	.	459,58
7	Wasselnheim	.	.	.	.	.	.	.	14,40
8	Zabern	.	.	.	.	.	.	.	.
9	Buchsweiler	.	.	.	.	.	.	.	.
10	Ingweiler	.	.	.	.	.	.	.	.
11	Lützelstein-Süd	.	.	.	.	.	.	.	.
12	Lützelstein-Nord	.	.	.	.	.	.	.	.
13	Saarunion	.	.	.	.	.	.	.	66,00
14	Bischweiler	.	.	.	17,50	.	.	.	.
15	Hagenau-Ost	.	.	.	.	.	.	.	.
16	Hagenau-West	.	.	.	.	.	.	.	38,00
17	Selz	.	.	.	.	.	.	.	15,78
18	Weißenburg	.	.	.	.	.	.	.	15,78
19	Lembach	.	.	.	.	.	.	.	32,80
20	Niederbronn	.	.	.	.	1 400	55,00	0,04	242,04
	Summe	1888	1 287,65	0,68	169,07	7 819	895,84	0,12	1 549,04

Digitized by Google

Waldungen ausgeführten Wegebauten u. Wegeverbesserungen. (Fortsetzung.)

Ausgaben für die Forstwege-aufseher. ℳ	Zum Bau und zur Unterhaltung der durch die Forsten führenden Bezirks-, Kommunal- ꝛc. Wege. ℳ	Gesamtbetrag für Wegebauten und Verbesserungen. ℳ	Geldwert für geleistete Forststraf-arbeiten. ℳ	Wegeauflagen der Berechtigten, freiwillige Beitragsleistungen, sowie Geldwert der Frondienste. ℳ	Bemerkungen.
25	26	27	28	29	
Unter-Elsaß.					
1 460,00	2 604,93	14 625,22	.	.	
.	.	3 754,88	.	.	
3 066,00	3 529,89	43 292,28	.	.	
.	.	599,85	48,00	.	
.	518,95	24 941,09	.	.	
2 406,80	290,12	10 262,65	32,88	159,48	
.	.	3 396,32	.	.	
803,00	.	23 357,82	75,00	.	
.	.	10 062,71	.	.	
803,00	800,00	11 109,98	5,80	.	
1 946,75	.	7 193,82	37,80	1 223,89	
1 713,40	.	9 581,26	12,00	1 456,45	
.	.	2 499,31	.	.	
.	120,00	815,99	.	.	
.	977,58	8 604,38	235,00	.	
730,00	.	8 661,36	65,40	157,40	
.	.	599,50	12,60	.	
.	.	1 999,84	151,50	.	
730,00	2 399,50	4 964,27	23,00	.	
.	239,72	1 858,97	37,60	.	
13 658,95	11 480,19	192 181,50	736,08	2 997,22	

Digitized by Google

Nachweisung der im Wirtschaftsjahre 1902 in den Staats- u. ungeteilte

Laufende Nummer.	Oberförsterei.	Waldbahnen.				Holz		
		Kosten für				Chaussierb		
		Neuanlage			Reparaturen.	Neu-		
		Länge.	im Ganzen.	für 1 Meter.		Im laufenden Jahre angefangene und auch beendete Strecken.		
						Länge.	Kosten	
							im Ganzen.	für 1 Meter.
		m	ℳ	ℳ	ℳ	m	ℳ	ℳ
1	2	3	4	5	6	7	8	9
								Bezirk
1	St. Quirin	.	655	.	.	.	.	.
2	Alberschweiler	.	.	.	.	.	.	.
3	Dagsburg	.	.	.	.	.	.	.
4	Pfalzburg	.	.	.	.	80	460,00	5,75
5	Saarburg	.	.	.	.	.	.	.
6	Bannstein	.	.	.	.	.	.	.
7	Bitsch-Süd	.	.	.	.	190	1 199,70	6,31
8	Bitsch-Nord	.	.	.	.	.	.	.
9	Lemberg	.	.	.	.	.	.	.
10	Saargemünd	.	.	.	.	130	639,67	4,92
11	Finstingen	.	.	.	.	254	1 899,72	7,48
12	Dieuze	.	.	.	.	462	1 593,22	3,45
13	Château-Salins	.	.	.	.	395	1 501,00	3,80
14	Albesdorf	.	.	.	.	.	.	.
15	Püttlingen	.	.	.	.	.	.	.
16	St. Avold	.	.	.	.	213	937,20	4,40
17	Falkenberg	.	.	.	.	400	1 870,50	4,68
18	Metz	.	.	.	.	.	.	.
19	Bolchen	.	.	.	.	.	.	.
20	Busendorf	.	.	.	.	.	.	.
21	Kedingen	.	.	.	.	.	.	.
22	Rombach	.	.	.	.	.	.	.
23	Diedenhofen	.	.	.	.	164	896,95 [1] 20,00	5,47
	Lothringen	.	655	.	.	2 288	10 997,36 [1] 20,00	4,81
	Unter-Elsaß	3 000	.	.	19 963,42	6 046	31 469,67	5,25
	Ober-Elsaß	.	.	.	.	1 243	7 085,10	5,70
	Zusammen	3 000	655	.	19 963,42	9 577	49 572,73	5,18

Digitized by Google

Waldungen ausgeführten Wegebauten u. Wegeverbesserungen. (Fortsetzung.)

Abfuhrwege.							Bemerkungen.
Straßen.		Versteinte- ꝛc. Wege.					
bau.		Neubau.					
		Im laufenden Jahre angefangene und auch beendete Strecken.					
*) Für teilweise Ausführungen.	Kosten für Reparaturen.	Länge.	Kosten		*) Für teilweise Ausführungen.	Kosten für Reparaturen.	
			im Ganzen.	für 1 Meter.			
ℳ	ℳ	m	ℳ	ℳ	ℳ	ℳ	
10	11	12	13	14	15	16	
Lothringen.							
4 442,60	.	214	1 279,40	5,98	.	3 776,67	[1]) Forststrafarbeiten.
.	824,63	416	919,96	2,21	.	1 681,79	
.	.	.	.	.	.	2 327,71	
.	200,10	1 850	1 379,65	0,75	.	2 615,60	
.	.	550	1 500,00	2,71	.	2 786,79	
.	3 538,60	2 307	1 414,40	0,61	.	1 946,84	
.	5 000,27	2 780	1 332,19	0,48	.	2 667,19	
.	2 986,90	1 676	1 433,90	0,86	.	1 212,44	
1 329,20	2 677,35	3 616	1 597,28	0,44	95,00	689,81	
.	60,00	.	.	.	.	682,96	
.	301,14	.	.	.	.	2 508,17	
.	1 541,90	.	.	.	.	1 322,90	
.	1 795,60	145	147,60	1,02	.	766,92	
.	1 217,80	904	4 241,85	4,69	.	473,90	
.	376,20	.	.	.	.	230,80	
.	1560,00	.	.	.	.	1 087,52	
.	300,00	.	29,40	.	.	399,99	
.	188,80	2 000	783,10	0,39	.	432,65	
1 557,56	480,00	500	242,36	0,48	.	60,45	
.	.	415	2 200,00	5,30	300,00	399,60	
391,90	.	580	464,00	0,80	.	314,48	
.	2 025,78	.	.	.	160,00	1 175,45	
.	.	.	.	.	.	423,13 [1]) *19,00*	
7 661,36	25 075,07	17 953	18 965,09	1,06	555,00	29 983,76 [1]) *19,00*	
6 773,91	59 443,52	15 332	14 008,97	0,91	.	31 481,27	
.	7 505,24	2 866	4 491,97	1,57	504,65	8 005,69	
4 435,27	92 023,83	36 151	37 466,03	1,04	1 059,65	69 489,72	

*) Geldaufwand für solche Wegestrecken, an welchen nicht sämtliche Arbeiten im laufenden Wirtschaftsjahre zur Ausführung gebracht worden sind.

Digitized by Google

Nachweisung der im Wirtschaftsjahre 1902 in den Staats- u. ungeteilten

Laufende Nummer.	Oberförsterei.	Schlittwege.				Niveau-Fußpfade.			
		Neubau.			Kosten für Reparaturen.	Neubau.			Kosten für Reparaturen.
		Länge.	Kosten im Ganzen.	Kosten für 1 Meter.		Länge.	Kosten im Ganzen.	Kosten für 1 Meter.	
		m	ℳ	ℳ	ℳ	m	ℳ	ℳ	ℳ
1	2	17	18	19	20	21	22	23	24
									Bezirk
1	St. Quirin	.	.	.	.	.	.	.	971,15
2	Alberschweiler	1 153	674,54	0,59	.	560	58,40	0,10	941,15
3	Dagsburg	.	.	.	.	7 000	349,45	0,05	596,13
4	Pfalzburg	.	.	.	.	1 264	114,00	0,09	197,15
5	Saarburg	.	.	.	.	.	.	.	.
6	Bannstein	.	.	.	.	.	.	.	.
7	Bitsch-Süd	.	.	.	.	.	.	.	.
8	Bitsch-Nord	.	.	.	.	.	.	.	.
9	Lemberg	.	.	.	.	.	.	.	.
10	Saargemünd	.	.	.	.	2 854	62,95	2,21	28,80
11	Finstingen	.	.	.	.	.	.	.	.
12	Dieuze	.	.	.	.	5 500	70,00	0,01	75,60
13	Château-Salins	.	.	.	.	.	.	.	.
14	Albesdorf	.	.	.	.	4 440	50,70	0,11	35,00
15	Püttlingen	.	.	.	.	2 000	50,00	0,03	18,40
16	St. Avold	.	.	.	.	.	.	.	.
17	Falkenberg	.	.	.	.	.	.	.	.
18	Metz	.	.	.	.	2 180	316,80	0,14	.
19	Bolchen	.	.	.	.	.	.	.	.
20	Busendorf	.	.	.	.	.	.	.	.
21	Kedingen	.	.	.	.	.	.	.	.
22	Rombach	.	.	.	.	650	53,25	0,08	62,75
23	Diedenhofen	.	.	.	.	.	.	.	54,00 [1] 6,00
	Lothringen	1 153	674,54	0,59	.	26 448	1 125,55	0,04	2 980,13 [1] 6,00
	Unter-Elsaß	1 888	1 287,65	0,68	169,07	7 819	895,84	0,12	1 549,86
	Ober-Elsaß	940	310,00	0,33	159,93	7 258	1 306,90	0,18	651,25
	Zusammen	3 981	2 272,19	0,57	329,00	41 525	3 328,29	0,08	5 187,13

Digitized by Google

Waldungen ausgeführten Wegebauten u. Wegeverbesserungen. (Fortsetzung.)

Ausgaben für die Forstwegeaufseher.	*) Zum Bau und zur Unterhaltung der durch die Forsten führenden Bezirks-, Kommunal- ꝛc. Wege.	Gesamtbetrag für Wegebauten und Verbesserungen.	Geldwert für geleistete Forststrafarbeiten.	Wegeauflagen der Berechtigten, freiwillige Beitragsleistungen, sowie Geldwert der Frondienste.	Bemerkungen.
ℳ	ℳ	ℳ	ℳ	ℳ	
25	26	27	28	29	
Lothringen.					
876,00	9 250,00	21 250,82	.	.	[1]) Forststrafarbeit.
2 628,00	1 800,00	9 528,47	.	.	
.	140,00	3 413,29	.	.	
.	4 590,00	9 556,50	135,00	.	
890,00	170,00	5 346,79	36,75	.	
1 752,00	629,44	9 281,28	.	.	
866,40	500,00	11 565,75	.	.	
624,00	829,00	7 086,24	.	.	
837,20	1 250,00	8 475,84	.	.	
.	.	1 474,38	.	.	
718,00	930,00	6 357,03	.	.	
637,00	433,00	5 673,62	.	.	
692,50	91,00	4 994,62	48,00	.	
1 606,00	7 203,60	14 828,85	26,25	.	
.	75,00	750,40	.	.	
803,00	.	4 387,72	.	.	
717,97	38,00	3 355,86	.	.	
1 716,00	350,00	3 787,35	.	.	
746,00	.	3 086,37	27,80	.	
.	.	2 899,60	.	.	
743,60	920,59	2 774,57	.	.	
1 086,00	.	4 563,23	.	.	
.	450,00	1 824,08 [1]) *45,00*	.	.	
17 939,67	29 649,63	146 262,66 [1]) *45,00*	273,80	.	
13 658,95	11 480,19	192 181,50	736,08	2 997,22	
4 639,20	3 588,87	38 249,50	248,10	74,80	
36 237,82	44 718,69	376 693,66 [1]) *45,00*	1 258,28	3 072,02	

*) Mit Ausschluß der Bezahlung der Forstwegeaufseher.

Digitized by Google

15. Nachweisung der im Wirtschaftsjahre 1902 in den Gemeinde- und

Laufende Nummer.	Oberförsterei.	Kapitel I. Natürliche Ver									
		a. Anbahnung derselben.			b. Vervollständigung der						
			Kosten		Saaten.				Pflan		
		Fläche.	im Ganzen.	für das Hektar.	Laubholz. Fläche.	Nadelholz. Fläche.	Kosten im Ganzen.	Kosten für das Hektar.	Laubholz. Fläche.	Nadelholz. Fläche.	Pflanzen Laubholz
		ha	ℳ	ℳ	ha	ha	ℳ	ℳ	ha	ha	Stück.
1	2	3	4	5	6	7	8	9	10	11	12
											Bezirk
1	Pfirt	.	.	.	.	.	.	.	6,02	6,80	44 875
2	Altkirch	.	.	.	6,23	0,50	613,26	91,12	23,89	5,40	139 600
3	Mülhausen	.	.	.	.	.	.	.	.	.	.
4	Masmünster . . .	.	.	.	.	3,00	59,20	19,73	5,59	2,59	39 450
5	Sulz	.	.	.	.	.	.	.	.	.	.
6	Thann	.	.	.	.	2,00	57,28	28,64	5,84	10,29	30 750
7	St. Amarin . . .	3,50	476,68	136,20	.	.	.	.	2,78	5,74	18 310
8	Gebweiler	.	.	.	.	2,95	250,35	84,86	1,63	2,72	8 000
9	Rufach	3,61	293,98	81,43	0,80	5,25	311,49	51,48	13,49	11,84	69 460
10	Münster	5,50	179,09	32,56	.	1,50	80,20	53,47	2,25	5,59	13 250
11	Colmar-West . . .	.	.	.	.	.	.	.	5,51	4,23	28 500
12	Kayersberg . . .	16,25	917,32 [1] *48,00*	56,45	.	.	.	.	2,70	7,60	15 700
13	Colmar-Ost . . .	.	.	.	.	.	.	.	16,03	.	68 245
14	Rappoltsweiler . .	4,45	216,78	48,71	.	.	.	.	3,79	22,03	16 105
15	Markirch	2,30	70,20	30,52	.	26,35	1120,66	42,53	0,92	21,46	4 250
	Summe . . .	35,61	2154,05 [1] *48,00*	60,49	7,03	41,55	2492,44	51,31	89,94	106,29	546 495
						48,58				196,23	

Digitized by Google

Anstaltswaldungen ausgeführten Kulturen und Verbesserungen.

jüngung.				Kapitel II. Künstliche Verjüngung.						Bemerkungen.
Besamungen.				Neuanlagen.	Nachbesserungen.	Saaten.				
ungen.						Laubholz.	Nadelholz.	Kosten		
zahl.	Kosten							im Ganzen.	für das Hektar.	
Nadelholz.	im Ganzen.	für das Hektar.	für 1000 Pflanzen.	Fläche.	Fläche.	Fläche.	Fläche.			
Stück.	ℳ	ℳ	ℳ	ha	ha	ha	ha	ℳ	ℳ	
13	14	15	16	17	18	19	20	21	22	
Ober-Elsaß.										
74 152	917,75 [1]) 1,80	71,59	7,76	.	.	.	.	.	.	[1]) Forststrafarbeit. [2]) Schwierige Bodenbearbeitung und hohe Löhne. [3]) Ausstockung von Weichhölzern, Gesträuch. [4]) Schwierige Bodenbearbeitung, Verwendung starker Pflanzen u. hohe Löhne.
43 300	2 968,62	103,11	16,23	.	.	.	.	.	.	
.	.	.	.	.	8,03	.	.	.	.	
19 900	871,20	106,50	14,68	3,20	1,29	.	0,40	2,40	6,00	
.	.	.	.	.	18,70	0,75	.	42,50	56,66	
71 900	1 592,71	98,74	15,52	3,00	2,37	.	.	.	.	
39 460	1 117,08	[2]) 131,11	19,34	1,30	0,75	.	.	.	.	
13 300	594,59	[2]) 136,69	27,92	.	.	.	.	.	.	
103 090	3 218,05	[3]) 127,05	19,22	2,00	8,45	.	3,50	167,32	47,80	
28 668	1 008,91	[2]) 128,70	24,07	10,29	2,24	.	0,55	37,75	68,64	
33 000	1 212,51	[2]) 124,49	19,71	0,50	5,26	0,04	4,06	267,86	65,33	
63 300	928,17	90,11	11,75	72,77	8,50	.	.	.	.	
.	3 339,58	[4]) 208,33	48,93	.	.	.	.	.	.	
142 405	3 212,40	[4]) 124,42	20,27	3,35	.	.	.	.	.	
155 650	3 600,98	[2]) 160,35	22,52	21,55	5,19	.	2,50	106,59	42,60	
788 125	24 582,55 [1]) 1,80	125,27	18,42	117,96	60,78	0,79	11,01	624,33	52,90	
1 334 620							11,80			

Digitized by Google

Nachweisung der im Wirtschaftsjahre 1902 in den Gemeinde- und

Laufende Nummer.	Oberförsterei.	Kapitel II. Künstliche Verjüngung.							Kapitel III.	
		Pflanzungen.							Neuanlagen.	Nachbesserungen.
		Laubholz. Fläche.	Nadelholz. Fläche.	Pflanzenzahl. Laubholz.	Pflanzenzahl. Nadelholz.	Kosten im Ganzen.	Kosten für das Hektar.	Kosten für 1000 Pflanzen.	Fläche.	Fläche.
		ha	ha	Stück.	Stück.	ℳ	ℳ	ℳ	ha	ha
1	2	23	24	25	26	27	28	29	30	31
										Bezirk
1	Pfirt	1,24	1,63	6 000	15 000	194,64	67,82	9,27	.	.
2	Altkirch	.	.	.	.	.	.	.	1,45	.
3	Mülhausen	6,44	1,59	35 550	13 750	1 312,91	[1]) 163,50	26,63	.	.
4	Masmünster	0,30	3,79	1 900	24 100	331,40	81,03	12,73	2,46	.
5	Sulz	7,50	10,45	33 185	69 550	2 335,00 [4]) *14,00*	[1]) 130,08	22,73	.	.
6	Thann	.	5,37	.	37 500	530,99	98,88	14,16	2,95	1,12
7	St. Amarin	0,18	1,87	1 300	12 260	234,46	114,37	17,29	0,56	1,06
8	Gebweiler	.	.	.	.	.	.	.	.	.
9	Rufach	4,53	2,42	23 700	16 450	939,13	[2]) 130,98	23,39	.	.
10	Münster	3,08	8,90	23 600	47 880	1 428,39	119,26	19,98	8,64	1,06
11	Colmar-West	0,82	0,84	4 500	5 900	238,12	[3]) 143,45	22,89	2,00	0,14
12	Kayersberg	11,02	70,25	108 900	485 200	6 156,27 [4]) *45,60*	75,75	10,70	7,16	.
13	Colmar-Ost	.	.	.	.	.	.	.	.	.
14	Rappoltsweiler	.	3,35	600	19 900	376,68	112,44	18,37	0,16	0,15
15	Markirch	1,47	22,77	6 920	140 400	3 975,33	[5]) 164,00	26,98	0,50	0,06
	Summe	36,58	133,23	246 155	887 890	18 053,32 [4]) *59,60*	106,31	15,92	25,88	3,59
			169,81		1 134 045					

Digitized by Google

Anstaltswaldungen ausgeführten Kulturen und Verbesserungen. (Fortsetzung.)

Unterbau.											Bemerkungen.
Saaten.				Pflanzungen.							
		Kosten				Pflanzenzahl.		Kosten			
Laubholz. Fläche.	Nadelholz. Fläche.	im Ganzen.	für das Hektar.	Laubholz. Fläche.	Nadelholz. Fläche.	Laubholz.	Nadelholz.	im Ganzen.	für das Hektar.	für 1000 Pflanzen.	
ha	ha	ℳ	ℳ	ha	ha	Stück.	Stück.	ℳ	ℳ	ℳ	
32	33	34	35	36	37	38	39	40	41	42	
Ober-Elsaß.											
.	.	.	.	.	.	.	.	.	.	.	[1]) Schwierige Bodenbearbeitung, Verwendung starker Pflanzen.
.	.	.	.	1,40	0,05	9 700	400	172,50	118,96	17,08	
.	.	.	.	.	.	.	.	.	.	.	[2]) Ausstockung von Weichhölzern, Gesträuch, sonstiger Forstkräuter.
.	0,60	19,20	32,00	0,99	0,87	8 000	6 250	136,80	73,55	9,60	
.	.	.	.	.	.	.	.	.	.	.	[3]) Schwierige Bodenbearbeitung, hohe Löhne.
.	1,00	42,02	42,02	.	3,07	.	21 500	259,62	84,57	12,08	[4]) Forststrafarbeit.
.	.	.	.	0,53	1,09	3 500	7 675	261,31	[3])161,80	23,38	
.	.	.	.	.	.	.	.	.	.	.	
.	.	.	.	.	.	.	.	.	.	.	
.	1,80	75,00	41,67	2,12	5,78	16 900	32 200	1083,27	[3])137,23	22,06	
2,00	.	98,39	49,20	0,05	0,09	400	600	18,70	[3])126,43	18,70	
.	.	.	.	0,10	5,56	1 000	34 000	536,14	94,72	15,32	
.	.	.	.	.	.	.	.	.	.	.	
.	.	.	.	0,31	.	1 800	.	36,50	117,74	20,28	
.	.	.	.	.	0,56	.	3 850	71,00	[3])126,79	18,44	
2,00	3,40	234,61	43,45	5,50	17,07	41 300	106 475	2575,86	114,13	17,43	
					22,57		147 775				

Digitized by Google

Nachweisung der im Wirtschaftsjahre 1902 in den Gemeinde- und

Laufende Nummer.	Oberförsterei.	Kapitel IV. Pflanzenerziehung.		Kapitel V. Ankauf von Samen und Pflänzlingen.		Kapitel VI. Schlag und Baumpflege.		Kapitel VII.	
		Vorhandene Kampfläche.	Kosten.	Kosten		Fläche.	Kosten.	Bewässerung.	
				für Samen.	für Pflänzlinge.			Grabenlänge.	Kosten.
		ha	ℳ	ℳ	ℳ	ha	ℳ	m	ℳ
1	2	43	44	45	46	47	48	49	50
									Bezirk
1	Pfirt	1,020	849,16 [1] *61,20*	135,85	108,30	155,75	1 638,90 [1] *150,00*	.	.
2	Altkirch	4,910	3 525,19	15,70	835,00	276,00	2 691,28 [1] *16,00*	.	.
3	Mülhausen	1,900	1 860,99	54,40	561,87	275,60	1 484,27	.	.
4	Masmünster	0,850	781,86	128,28	705,04	137,90	895,61	.	.
5	Sulz	0,703	1 631,70	162,57	514,94	321,95	1 098,07	.	.
6	Thann	1,266	1 771,41 [1] *46,00*	207,14	108,70	48,15	1 430,07	.	.
7	St. Amarin	1,706	2 204,11	128,02	60,13	37,49	1 111,20	.	.
8	Gebweiler	0,310	763,80	183,92	207,00	50,30	736,61	.	.
9	Rufach	1,680	2 331,09	760,62	441,55	86,20	2 714,05	.	.
10	Münster	1,285	2 376,97	141,33	502,21	300,45	1 798,85	1 810	126,72
11	Colmar-West	1,925	1 138,72	268,22	55,20	89,91	2 951,68	.	.
12	Kayfersberg	2,670	3 023,95	467,40	177,60	300,64	2 693,59 [2] *8,40*	.	.
13	Colmar-Oft	3,260	2 478,10	.	695,59	.	2 575,19	.	.
14	Rappoltsweiler	1,408	1 350,55	154,00	120,11	204,01	1 946,84 [1] *67,80*	1 497	145,62
15	Markirch	2,480	3 668,80	928,31	1 444,88	62,93	1 067,72	.	.
	Summe	27,373	29 756,40 [1] *107,20*	3 735,76	6 538,12	2 347,28	26 833,93 [1 u. 2] *242,20*	3 307	272,34

Digitized by Google

Anstaltswaldungen ausgeführten Kulturen und Verbesserungen. (Fortsetzung.)

Bodenpflege.					Kapitel VIII.	Kapitel IX. Insgemein.			Gesamtbetrag der Ausgaben.	Bemerkungen.
Entwässerung. Neuanlagen.			Schutzgräben und Laubfänge.		Kulturgeräte.	Bewehrungen und Verhegungen.		Sonstige Verbesserungen.		
Grabenlänge.	Kosten.	Grabenunterhaltung. Kosten.	Fläche.	Kosten.	Kosten.	Länge.	Kosten.			
m	ℳ	ℳ	ha	ℳ	ℳ	m	ℳ	ℳ	ℳ	
51	52	53	54	55	56	57	58	59	60	
Ober-Elsaß.										
.	.	167,99 [1]) *6,00*	0,20	17,85	9,85	.	.	392.52 [1]) *25,80*	4 432,81 [1]) *244,80*	[1]) Forststrafarbeit. [2]) Frondeleistungen.
220	38,50	12,10	.	.	.	295	143,36	93,59	11 109,10 [1]) *16,00*	
.	.	.	.	.	23,80	16 800	637,85	136,55	6 072,64	
350	44,40	30,00	.	.	9,00	.	260,20	.	4 274,59	
.	.	36,24	0,50	47,07	34,47	.	.	227,17	6 129,73 [1]) *14,00*	
280	84,60	145,76	.	.	159,95	396	83,66 [1]) *20,00*	374,39 [1]) *8,00*	6 848,80 [1]) *74,00*	
.	.	.	.	632,68	294,43	.	.	206,57	6 726,67	
.	.	.	.	.	66,31	.	.	243,57	3 046,15	
200	43,20	20,00	.	.	242,49	.	342,58	15,25	11 840,80	
382	91,40	43,06	.	.	220,62	.	89,31	132.12	9 415,22	
.	.	.	.	.	17,46	.	.	338,31	6 605,17	
.	.	.	5,50	46,24	210,98	.	.	670,38 [2]) *3,60*	15 828,04 [2]) *105,60*	
300	72,81	.	.	.	94,45	.	.	1 617,05	10 872,77	
.	.	10,48	6,87	432,47	102,00	.	.	324,47 [1]) *18,00*	8 428,90 [1]) *85,80*	
.	.	.	.	.	478,98	.	.	436,46	16 969,82	
1 732	374,91	465,63 [1]) *6,00*	13,07	1176,31	1964,79	17 491	1 556,96 [1]) *20,00*	5 208,40 [1]u.[2]) *55,40*	128 600,71 [1]u.[2]) *540,20*	

Digitized by Google

Nachweisung der im Wirtschaftsjahre 1902 in den Gemeinde- und

Laufende Nummer.	Oberförsterei.	Kapitel I. Natürliche Ver									
		a. Anbahnung derselben.			b. Vervollständigung der						
			Kosten		Saaten.				Pflan		
		Fläche.	im Ganzen.	für das Hektar.	Laubholz. Fläche.	Nadelholz. Fläche.	Kosten im Ganzen	Kosten für das Hektar.	Laubholz. Fläche.	Nadelholz. Fläche.	Pflanzen Laubholz
		ha	ℳ	ℳ	ha	ha	ℳ	ℳ	ha	ha	Stück.
1	2	3	4	5	6	7	8	9	10	11	12
											Bezirk
1	Schlettstadt	.	.	.	.	.	.	.	34,69	6,57	158 665
2	Weiler	0,30	8,00	26,67	.	.	.	.	.	2,87	.
3	Erstein	.	.	.	.	.	.	.	.	.	.
4	Barr	4,80	266,75	55,57	.	0,30	8,40	28,00	10,60	8,83	63 325
5	Rothau	7,05	143,78	20,39	.	13,00	430,35	33,10	0,94	12,61	7 020
6	Schirmeck	.	.	.	.	.	.	.	.	.	.
7	Oberehnheim	2,35	263,33	112,05	.	3,80	173,03	45,53	2,68	9,97	32 790
8	Lützelhausen	.	.	.	.	.	.	.	0.14	6,53	1 000
9	Haslach	6,30	325,64	51,69	.	.	.	.	.	6,77	.
10	Straßburg	.	.	.	.	.	.	.	.	.	.
11	Wasselnheim	.	.	.	.	.	.	.	1,60	4,55	10 770
12	Zabern	.	.	.	.	.	.	.	3,68	1,94	70 500
13	Buchsweiler	2,50	153,93	61,57	.	1,00	9,26	9,26	0,09	0,50	600
14	Ingweiler	.	.	.	.	.	.	.	.	.	.
15	Lützelstein-Süd	.	.	.	.	0,50	31,00	62,00	.	.	.
16	Lützelstein-Nord	.	.	.	.	.	.	.	.	.	.
17	Saarunion	.	.	.	0,50	.	34,10	68,20	8,91	4,03	81 600
18	Bischweiler	1,30	48,60	37,39	.	.	.	.	3.74	0,60	27 700
19	Selz	.	.	.	.	.	.	.	4,93 [5] 0,12	3,48	18 800 [5] 300
20	Weißenburg	0,50	16,40	32,81	0,40	.	41,10	102,75	16,20	.	104 800
21	Lembach	.	.	.	.	.	.	.	.	.	.
22	Niederbronn	.	.	.	.	.	.	.	16,06	2,60	134 183
	Summe	25,10	1226,43	48,87	0,90	18,60	727,24	37,29	104,26 [5] 0,12	71,85	711 753 [5] 300
					19,50				176,23		

Digitized by Google

Anstaltswaldungen ausgeführten Kulturen und Verbesserungen. (Fortsetzung.)

jüngung.				Kapitel II. Künstliche Verjüngung.						Bemerkungen.
Besamungen.						Saaten.				
jungen.				Neu-	Nachbesse-			Kosten		
zahl.	Kosten			anlagen.	rungen.	Laub-	Nadel-			
Nadelholz.	im Ganzen.	für das Hektar.	für 1000 Pflanzen.	Fläche.	Fläche.	holz. Fläche.	holz. Fläche.	im Ganzen.	für das Hektar.	
Stück.	ℳ	ℳ	ℳ	ha	ha	ha	ha	ℳ	ℳ	
13	14	15	16	17	18	19	20	21	22	
Unter-Elsaß.										
124 500	5 087,29	[1])123,30	17,97	.	4,28	.	.	.	.	[1]) Halbheisterpflanzung und hohe Löhne.
24 917	510,40	[2])177,84	20,48	12,15	1,46	.	2,00	114,60	57,30	[2]) Zersplitterung der Kulturen u. ungünstige Bodenverhältnisse.
.	.	.	.	.	.	.	.	.	.	[3]) Schwierige Bodenverhältnisse u. hohe Löhne.
65 800	1 725,54	88,81	13,36	13,53	0,12	2,10	2,60	227,77	48,46	[4]) Saatschulmäßige Bearbeitung zur Erziehung von Pflanzen.
96 950	1 602,40	118,26	15,41	17,50	1,92	.	5,09	309,35	60,78	[5]) Strafarbeit.
.	.	.	.	.	.	.	.	.	.	
115 343	1 795,69	[3])141,95	12,12	6,58	5,90	.	2,85	219,47	77,00	
45 350	683,45	102,47	14,74	4,18	9,96	.	.	.	.	
19 600	372,38	55,00	19,00	5,45	0,48	.	1,40	59,94	42,81	
.	.	.	.	41,26	3,12	0,23	.	35,40	[4])153,91	
38 050	491,07	79,85	10,06	1,50	.	.	1,50	52,20	34,80	
13 700	466,22	82,96	5,54	6,86	2,68	.	3,20	83,87	26,21	
3 000	32,00	54,24	8,89	6,20	13,125	.	4,05	123,23	30,43	
.	.	.	.	13,93	2,35	.	.	.	.	
.	.	.	.	1,15	4,45	.	1,00	56,30	56,30	
.	.	.	.	.	0,25	.	.	.	.	
46 150	1 026,58	79,33	8,04	.	.	.	.	.	.	
6 000	517,15	119,16	15,35	17,24	20,47	3,15	1,40	292,22	65,67	
34 100	596,92 [5])25,60	70,98	11,28	9,69	3,74	2,80	.	201,40	71,93	
.	1 160,86	71,66	11,08	5,10	2,70	.	0,70	82,30	117,57	
.	.	.	.	1,94	29,35	.	2,74	108,30	39,53	
26 000	1 391,03	74,55	8,69	10,00	3,01	.	7,00	255,47	36,50	
1 371 213	17 458,98 [5])25,60	99,14	12,71	174,56	111,365	8,28	35,53	2 221,82	50,71	
2 083 266						43,81				

Digitized by Google

Nachweisung der im Wirtschaftsjahre 1902 in den Gemeinde- und

Laufende Nummer.	Oberförsterei.	Kapitel II. Künstliche Verjüngung.							Kapitel III	
		Pflanzungen.							Neuanlagen.	Nachbesserungen.
		Laubholz.	Nadelholz.	Pflanzenzahl.		Kosten				
				Laubholz.	Nadelholz.	im Ganzen.	für das Hektar.	für 1000 Pflanzen.		
		Fläche. ha	Fläche. ha	Stück.	Stück.	ℳ	ℳ	ℳ	Fläche. ha	Fläche. ha
1	2	23	24	25	26	27	28	29	30	31
										Bezirk
1	Schlettstadt	2,03	2,25	9 500	57 000	507,80	118,64	7,64	2,28	0,73
2	Weiler	0,06	11,55	600	157 226	1 611,98	[1])138,84	10,21	0,83	0,11
3	Erstein	11,85	.	78 557	.	2 294,67	[1])193,64	29,21	.	.
4	Barr	3,21	5,74	21 250	68 700	775,45	86,64	8,62	2,95	.
5	Rothau	3,28	11,05	32 800	96 900	1 546,60	107,93	11,92	2,31	0,58
6	Schirmeck	.	7,70	.	49 400	1 107,65	[1])143,85	22,42	.	.
7	Oberehnheim . . .	3,10	6,53	33 555	81 640	1 405,48	[1])145,95	12,20	2,02	0,43
8	Lützelhausen . . .	.	14,41	.	112 300	1 648,55	114,17	14,68	4,16	1,18
9	Haslach	2,35	0,68	11 500	3 600	377,64	[1])124,63	25,01	.	.
10	Straßburg	39,52	4,63	115 202	38 190	4 638,54	105,06	30,24	.	.
11	Wasselnheim . . .	.	.	.	.	.	.	.	7,25	1,10
12	Zabern	2,04	4,30	13 600	29 660	288,71	45,54	6,67	9,19	.
13	Buchsweiler . . .	7,325	5,63	49 950	56 650	498,63	38,48	4,68	31,55	13,55
14	Ingweiler	8,80	7,48	104 200	138 700	1 184,97	72,79	4,88	19,90	7,30
15	Lützelstein-Süd . .	1,79	2,81	12 150	25 800	375,46	81,62	9,89	1,41	.
16	Lützelstein-Nord. .	0,25	.	.	5 000	26,00	104,00	5,20	.	.
17	Saarunion	1,06	10,45	5 600	113 500	1 053,64	91,54	8,04	.	.
18	Bischweiler	11,80	24,16	61 565	259 550	2 321,82	64,57	7,23	19,00	1,64
19	Selz	6,99	3,64	48 500	41 800	1 103,93	103,85	12,23	5,56	.
20	Weißenburg . . .	2,52	4,58	21 700	55 800	529,63	74,60	6,83	4,15	5,60
21	Lembach	13,42	15,13	148 500	206 650	2 214,17	77,55	6,23	3,76	0,57
22	Niederbronn . . .	.	6,01	.	67 300	431,85	71,86	6,42	7,07	.
	Summe	121,39	148,76	768 729	1 665 366	25 943,17	96,00	10,66	123,39	32,79
		270,15		2 434 095						

Digitized by Google

Anstaltswaldungen ausgeführten Kulturen und Verbesserungen. (Fortsetzung.)

Unterbau.											
Saaten.				Pflanzungen.							Bemerkungen.
		Kosten				Pflanzenzahl.		Kosten			
Laubholz. Fläche.	Nadelholz. Fläche.	im Ganzen.	für das Hektar.	Laubholz. Fläche.	Nadelholz. Fläche.	Laubholz.	Nadelholz.	im Ganzen.	für das Hektar.	für 1000 Pflanzen.	
ha	ha	ℳ	ℳ	ha	ha	Stück.	Stück.	ℳ	ℳ	ℳ	
32	33	34	35	36	37	38	39	40	41	42	
Unter-Elsaß.											
.	.	.	.	3,01	.	22 000	.	306,08	101,69	13,91	[1]) Schwierige Bodenverhältnisse und hohe Löhne.
.	.	.	.	0,36	0,58	1 600	4 000	91,30	97,13	16,30	
.	.	.	.	.	.	.	.	.	.	.	
0,75	.	31,80	42,40	0,98	1,22	9 500	8 550	236,86	107,66	13,12	
.	2,30	107,50	46,74	0,08	2,65	800	21 000	291,40	106,74	13,37	
.	.	.	.	.	.	.	.	.	.	.	
.	.	.	.	1,36	1,09	12 200	11 600	271,66	110,89	11,41	
.	0,50	24,00	48,00	1,13	2,91	5 000	25 400	418,15	103,50	13,75	
.	.	.	.	.	.	.	.	.	.	.	
.	.	.	.	.	.	.	.	.	.	.	
.	.	.	.	6,25	2,10	58 500	21 200	459,07	54,98	5,76	
.	.	.	.	6,20	2,99	48 200	13 300	222,39	24,20	3,62	
0,75	1,48	91,10	40,85	40,95	2,00	333 260	12 000	1582,20	36,84	4,57	
.	.	.	.	27,20	.	397 000	.	1060,62	38,99	2,67	
.	.	.	.	1,41	.	19 600	.	83,00	58,87	4,23	
.	.	.	.	.	.	.	.	.	.	.	
.		.	.	8,00	0,24	80 000	2 700	470,01	57,04	5,72	
.	.	.	.	19,49	1,15	146 400	6 500	1140,15	55,24	7,46	
.	.	.	.	5,07	0,49	20 700	3 400	222,60	40,40	9,24	
.	.	.	.	7,35	2,40	41 100	14 000	369,82	37,93	6,71	
.	.	.	.	4,00	0,33	27 300	3 000	157,18	36,80	5,19	
.	.	.	.	7,07	.	42 400	.	306,88	43,41	7,24	
1,50	4,26	254,40	44,01	140,11	20,15	1 264 560	146 650	7689,37	71,74	5,45	
5,78				160,26		1 411 210					

Digitized by Google

Nachweisung der im Wirtschaftsjahre 1902 in den Gemeinde- und

Laufende Nummer.	Oberförsterei.	Kapitel IV. Pflanzenerziehung.		Kapitel V. Ankauf von Samen und Pflänzlingen.		Kapitel VI. Schlag und Baumpflege.		Kapitel VII. Bewässerung.	
		Vorhandene Kampfläche.	Kosten.	Kosten für Samen.	Kosten für Pflänzlinge.	Fläche.	Kosten.	Grabenlänge.	Kosten.
		ha	ℳ	ℳ	ℳ	ha	ℳ	m	ℳ
1	2	43	44	45	46	47	48	49	50
									Bezirk
1	Schlettstadt	2,56	2 510,23	374,84	603,86	367,63	3 824,60	.	.
2	Weiler	0,60	495,55	119,42	349,70	71,73	1 126,83	.	.
3	Erstein	3,204	2 242,28	52,37	875,92	100,04	1 386,66	.	.
4	Barr	2,10	1 379,29	588,45	583,17	316,80	2 009,29	.	.
5	Rothau	2,00	2 029,15	255,75	202,75	176,90	2 056,90	.	.
6	Schirmeck	0,28	348,75	25,35	6,00	28,00	156,80	.	.
7	Oberehnheim	2,04	2 418,17	305,26	488,60	131,28	1 357,63	.	.
8	Lützelhausen	1,73	2 100,23	114,50	12,00	54,20	581,65	.	.
9	Haslach	0,19	297,06	178,45	250,00	22,00	128,58	.	.
10	Straßburg	3,165	2 215,64	183,65	323,55	146,00	1 432,28	.	.
11	Wasselnheim	0,40	312,72	56,70	489,16	14,50	128,40	.	.
12	Zabern	0,219	181,02	118,40	.	1,50	62,16	.	.
13	Buchsweiler	0,75	700,77	647,60	51,00	114,03	1 319,85	6 267	322,88
14	Ingweiler	0,20	194,60	55,50	345,38	5,50	52,80	.	.
15	Lützelstein-Süd	0,23	293,70	107,75	.	24,46	362,64	.	.
16	Lützelstein-Nord	.	.	.	5,00	0,50	6,00	.	.
17	Saarunion	1,21	884,84	240,14	359,00	75,80	879,29	.	.
18	Bischweiler	1,353	1 311,22	785,20	453,91	189,92	1 256,05	.	.
19	Selz	2,19	1 648,40 [1] *22,80*	498,89	61,40	157,60	1 625,02 [1] *60,00*	.	.
20	Weißenburg	0,69	719,76	260,60	119,57	74,50	961,59	.	.
21	Lembach	1,37	966,44	553,65	660,00	174,40	1 673,92	.	.
22	Niederbronn	1,44	1 443,26	464,64	30,00	167,65	2 146,97	.	.
	Summe	27,912	24 693,08 [1] *22,80*	5 987,11	6 269,97	2 414,94	24 535,91 [1] *60,00*	6 267	322,88

Digitized by Google

Anstaltswaldungen ausgeführten Kulturen und Verbesserungen. (Fortsetzung.)

Bodenpflege.					Kapitel VIII.	Kapitel IX. Insgemein.			Gesamtbetrag der Ausgaben.	Bemerkungen.
Entwässerung. Neuanlagen.			Schutzgräben und Laubfänge.		Kulturgeräte.	Bewehrungen und Verhegungen.		Sonstige Verbesserungen.		
Grabenlänge.	Kosten.	Grabenunterhaltung. Kosten.	Fläche.	Kosten.	Kosten.	Länge.	Kosten.			
m	ℳ	ℳ	ha	ℳ	ℳ	m	ℳ	ℳ	ℳ	
51	52	53	54	55	56	57	58	59	60	
Unter-Elsaß.										
.	.	491,25	3,50	123,65	133,80	4 290	1515,94	1047,30	16 526,64	[1]) Strafarbeit.
.	.	.	.	.	.	.	.	394,83	4 822,61	
.	.	219,75	.	.	.	.	.	998,36	8 070,01	
150	18,40	64,42	.	.	41,90	.	.	593,32	8 550,81	
200	27,40	.	.	.	81,05	400	51,00	1014,03	10 149,41	
.	.	.	.	.	15,30	500	83,75	124,21	1 867,81	
400	26,40	.	0,31	23,25	152,56	741,82	163,80	569,90	9 634,23	
.	.	.	.	.	116,30	5 930	1693,75	1 428,35	8 820,93	
220	29,32	.	.	.	5,60	.	.	62,42	2 087,53	
.	.	.	0,05	8,00	46,49	652	134,50	862,70	9 880,75	
.	.	.	.	.	.	1 200	894,16	73,55	2 957,03	
.	.	.	.	.	.	.	.	.	1 422,77	
.	.	62,20	.	.	71,70	.	237,72	116,42	6 020,49	
200	46,00	.	1,50	55,00	.	.	.	96,00	3 090,87	
.	.	.	.	.	.	.	.	115,70	1 425,55	
.	.	.	.	.	.	.	.	.	37,00	
100	20,00	15,00	.	.	0,80	.	.	455,11	5 438,51	
250	55,80	285,40	.	.	143,06	50	52,24	101,70	8 764,52	
25	3,75	510,44 [1]) *11,20*	.	.	77,50	.	.	220,86	6 771,11 [1]) *119,60*	
2 480 [1]) *3 760*	217,90 [1])*117,00*	.	2,00	48,00	.	.	.	562,13	5 089,66 [1]) *117,00*	
.	.	.	.	.	45,74	.	.	240,18	6 619,58	
.	.	.	.	.	33,50	.	.	72,40	6 576,00	
4 025 [1]) *3 760*	445,47 [1])*117,00*	1 648,48 [1]) *11,20*	7,36	257,90	965,30	13 763,82	4826,86	9 149,47	134 623,82 [1]) *236,60*	

Digitized by Google

Nachweisung der im Wirtschaftsjahre 1902 in den Gemeinde- und

Kapitel I. Natürliche Ver

Laufende Nummer.	Oberförsterei.	a. Anbahnung derselben			b. Vervollständigung der						
			Kosten		Saaten.				Pflan		
		Fläche	im Ganzen.	für das Hektar.	Laubholz. Fläche.	Nadelholz. Fläche.	Kosten im Ganzen.	Kosten für das Hektar.	Laubholz. Fläche.	Nadelholz. Fläche.	Pflanzen Laubholz.
		ha	ℳ	ℳ	ha	ha	ℳ	ℳ	ha	ha	Stück.
1	2	3	4	5	6	7	8	9	10	11	12
											Bezirk
1	St. Quirin	.	.	.	.	.	.	.	1,70	.	1 000
2	Alberschweiler	.	.	.	.	.	.	.	.	0,40	.
3	Dagsburg	.	.	.	.	.	.	.	.	.	.
4	Pfalzburg	.	.	.	.	.	.	.	0,16	0,37	710
5	Saarburg	.	.	.	.	.	.	.	2,14	1,20	21 400
6	Bannstein	.	.	.	.	.	.	.	.	.	.
7	Bitsch-Süd	.	.	.	.	.	.	.	.	.	.
8	Bitsch-Nord	.	.	.	.	.	.	.	.	.	.
9	Lemberg	.	.	.	0,15	.	7,02	46,80	0,07	2,53	500
10	Saargemünd	.	.	.	.	0,19	14,00	73,68	3,20	0,38	35 250
11	Finstingen	.	.	.	.	.	.	.	0,08	.	750
12	Dieuze	.	.	.	.	.	.	.	2,20	.	3 750
13	Château-Salins	.	.	.	.	.	.	.	.	.	.
14	Albesdorf	.	.	.	.	.	.	.	2,17	0,57	6 296
15	Püttlingen	3,70	120,00	32,43	1,80	.	26,38	14,66	2,18	2,36	18,400
16	St. Avold	1,00	40,60	40,60	.	.	.	.	.	4,00	.
17	Falkenberg	.	.	.	.	.	.	.	1,99	.	9 600
18	Metz	.	.	.	43,93	.	44,80	1,02	8,75	2,10	8 250
19	Bolchen	.	.	.	.	.	.	.	.	.	.
20	Busendorf	.	.	.	76,26	.	70,50	0,72	.	.	.
21	Kedingen	.	.	.	10,70	.	45,55	4,25	5,52	0,25	16 230
22	Rombach	4,17	64,65	15,50	.	.	.	.	10,01	.	6 000
23	Diedenhofen	.	.	.	13,88	.	80,86	5,83	2,37	.	4 100
	Lothringen	8,87	225,25	25,39	146,72	0,19	289,11	1,97	42,54	14,16	132 236
	Unter-Elsaß	25,10	1 226,43	48,87	0,90	18,60	727,24	37,29	104,26 *0.12*	71,85	711 753 *300*
	Ober-Elsaß	35,61	2 154,05 *48,00*	60,49	7,03	41,55	2492,44	51,31	89,94	106,29	546 495
	Zusammen	69.58	3 653,73	52,51	154,65	60,34	3508,79	16,32	236,86	192,30	1 390 784

Digitized by Google

Anstaltswaldungen ausgeführten Kulturen und Verbesserungen. (Fortsetzung.)

jüngung.				Kapitel II. Künstliche Verjüngung.						Bemerkungen.
Besamungen.				Neu-	Nachbesse-	Saaten.				
jungen.				anlagen.	rungen.	Laub-	Nadel-	Kosten		
zahl.	Kosten					holz	holz.	im	für das	
Nadelholz.	im Ganzen.	für das Hektar.	für 1000 Pflanzen.	Fläche.	Fläche	Fläche.	Fläche.	Ganzen.	Hektar.	
Stück.	ℳ	ℳ	ℳ	ha	ha	ha	ha	ℳ	ℳ	
13	14	15	16	17	18	19	20	21	22	
Lothringen.										
.	121,60	71,53	12,16	.	.	.	.	.	.	[1]) Schwierige Bodenlockerung.
5 555	46,20	115,50	8,32	.	.	.	.	.	.	[2]) Forststrafarbeiten.
.	.	.	.	.	.	.	.	.	.	
2 600	64,90	[1])122,45	19,61	0,55	.	.	.	.	.	
12 500	340,05	101,81	10,03	.	.	.	.	.	.	
.	.	.	.	.	.	.	.	.	.	
.	.	.	.	2,52	2,57	.	0,35	20,10	57,43	
.	.	.	.	3,00	1,09	.	2,00	96,00	48,00	
35 861	236,77	91,07	6,51	1,50 [2]) *0,50*	.	.	1,00	54,25 [2]) *33,25*	54,25	
2 650	254,63	71,13	6,72	0,86	.	.	0,86	46,00	53,48	
.	10,20	[1])136,00	13,60	.	.	.	.	.	.	
.	72,60	33,00	19,36	.	1,50	.	.	.	.	
.	.	.	.	.	.	.	.	.	.	
4 514	173,80	63,43	16,08	.	.	.	.	.	.	
18 300	423,35	93,25	11,54	3,50	1,13	.	.	.	.	
30 000	206,80	51,70	6,89	5,23	4,78	.	.	.	.	
.	79,72	40,06	8,30	.	44,76	37,10	.	140,80	3,80	
14 600	244,70	22,55	10,71	.	.	.	.	.	.	
.	.	.	.	60,77	0,20	33,83	6,70	501,01	12,36	
.	.	.	.	.	.	.	.	.	.	
2 000	322,90	56,00	17,71	1,00	0,21	.	.	.	.	
.	234,25	23,40	39,04	3,78	0,49	.	3,97	358,85	90,49	
.	80,05	33,78	19,52	.	.	.	.	.	.	
128 580	2 912,52	51,37	11,17	82,71 [2]) *0,50*	56,73	70,93	14,88	1 217,01 [2]) *33,25*	14,18	
1 371 213	17 458,98 [2]) *25,60*	99,14	12,71	174,56	111,365	8,28	35,53	2 221,82	50,71	
788 125	24 582,55 [2]) *1,80*	125,27	18,42	117,96	60,78	0,79	11,01	624,33	52,90	
2 287 918	44 981,45	104,81	12,23	375,73	228,875	80,00	61,42	4 096,41	28,97	

Digitized by Google

Nachweisung der im Wirtschaftsjahre 1902 in den Gemeinde- und

Laufende Nummer.	Oberförsterei.	Kapitel II. Künstliche Verjüngung.							Kapitel II	
		Pflanzungen.							Neuanlagen.	Nachbesserungen.
		Laubholz. Fläche.	Nadelholz. Fläche.	Pflanzenzahl.		Kosten				
				Laubholz.	Nadelholz.	im Ganzen.	für das Hektar.	für 1000 Pflanzen.	Fläche.	Fläche.
		ha	ha	Stück.	Stück.	ℳ	ℳ	ℳ	ha	ha
1	2	23	24	25	26	27	28	29	30	31
										Bezirk
1	St. Quirin. . . .	0,22	.	1 500	.	20,40	92,73	13,60	.	.
2	Alberschweiler . .	.	4,82	.	49 734	329,25	68,31	6,62	.	.
3	Dagsburg	.	.	.	.	.	.	.	.	.
4	Pfalzburg	0,55	.	2 333	.	45,46	82,65	19,44	.	.
5	Saarburg	.	0,10	.	500	7,80	78,00	15,60	.	.
6	Bannstein.	.	.	.	.	.	.	.	.	.
7	Bitsch-Süd. . . .	0,43	4,31	3 000	39 200	247,29	52,17	5,86	1,20	.
8	Bitsch-Nord . . .	1,11	0,98	13 875	12 250	198,43	94,94	7,60	.	.
9	Lemberg	.	0,50	.	3 472	34,80	69,60	10,02	.	.
10	Saargemünd. . .	.	.	.	.	.	.	.	1,28	.
11	Finstingen	.	.	.	.	.	.	.	.	.
12	Dieuze	.	1,50	.	13 630	113,44	75,63	8,32	.	.
13	Château-Salins .	.	.	.	.	.	.	.	0,15	.
14	Albesdorf.	.	.	.	.	.	.	.	.	.
15	Püttlingen	2,50	2,13	16 800	11 000	319,03	68,89	11,48	2,10	4,17
16	St. Avold	5,69	4,32	37 200	33 500	565,58	56,50	8,00	2,25	.
17	Falkenberg	7,52	0,14	35 600	1 000	289,18	37,75	7,90	.	2,72
18	Metz.	.	5,88	.	53 400	494,95	84,18	9,27	.	.
19	Bolchen	15,86	4,58	113 750	64 000	780,98	38,21	4,89	.	.
20	Busendorf	4,29	0,45	30 400	4 200	303,45	64,02	8,77	.	.
21	Kedingen	1,11	0,35	4 900	1 300	89,50	61,38	14,44	0,09	.
22	Rombach	.	0,80	.	6 000	156,90	[1])196,12	26,15	.	.
23	Diedenhofen . . .	1,60	.	.	9 933	210,98	[2])131,86	21,24	.	.
	Lothringen . . .	40,88	30,86	259 358	303 119	4 207,42	58,65	7,48	7,07	6,89
	Unter-Elsaß . .	121,39	148,76	768 729	1 665 366	25 943,17	96,00	10,66	123,39	32,79
	Ober-Elsaß. . .	36,58	133,23	246 155	887 890	18 053,32 [3]) *59,60*	106,31	15,92	25,88	3,59
	Zusammen	198,85	312,85	1 274 242	2 856 375	48 262,91	94,32	11,68	156,34	43,27

Digitized by Google

Anstaltswaldungen ausgeführten Kulturen und Verbesserungen. (Fortsetzung.)

Unterbau.

Saaten.				Pflanzungen.							Bemerkungen.
		Kosten				Pflanzenzahl		Kosten			
Laubholz. Fläche.	Nadelholz. Fläche.	im Ganzen.	für das Hektar.	Laubholz. Fläche.	Nadelholz. Fläche.	Laubholz.	Nadelholz.	im Ganzen.	für das Hektar.	für 1000 Pflanzen.	
ha	ha	ℳ	ℳ	ha	ha	Stück.	Stück.	ℳ	ℳ	ℳ	
32	33	34	35	36	37	38	39	40	41	42	
Lothringen.											
.	.	.	.	.	.	.	.	.	.	.	[1]) Hohe Löhne.
.	.	.	.	.	.	.	.	.	.	.	[2]) Schwierige Bodenbearbeitung und hohe Löhne.
.	.	.	.	.	.	.	.	.	.	.	[3]) Forststrafarbeiten.
.	.	.	.	.	.	.	.	.	.	.	
.	.	.	.	.	.	.	.	.	.	.	
.	.	.	.	.	.	.	.	.	.	.	
.	.	.	.	0,50	0,70	5 000	7 000	62,44	52,03	5,20	
.	.	.	.	.	.	.	.	.	.	.	
.	.	.	.	.	.	.	.	.	.	.	
.	1,08	59,30	54,91	.	0,20	.	1 400	18,85	94,25	13,46	
.	.	.	.	.	.	.	.	.	.	.	
.	.	.	.	.	.	.	.	.	.	.	
.	.	.	.	0,15	.	700	.	14,00	93,33	20,00	
.	.	.	.	.	.	.	.	.	.	.	
0,50	.	5,40	10,80	2,22	4,27	15 000	86 500	666,44	102,53	6,57	
1,75	.	52,00	29,72	0,50	.	3 400	.	70,00	[1])140,00	20,59	
0,30	0,15	18,00	40,00	.	2,27	.	18 250	77,76	34,26	4,26	
.	.	.	.	2,00	.	14 000	200	89,90	44,95	6,33	
.	.	.	.	.	.	.	.	.	.	.	
.	.	.	.	.	.	.	.	.	.	.	
.	.	.	.	0,09	.	450	.	5,40	60,00	12,00	
.	.	.	.	.	.	.	.	.	.	.	
.	.	.	.	1,09	.	2 900	.	78,65	72,16	27,12	
2,55	1,23	134,70	35,63	6,55	7,44	41 450	113 350	1 083,44	77,44	6,91	
1,50	4,28	254,40	44,01	140,11	20,15	1264 560	146 650	7 689,37	71,74	5,45	
2,00	3,40	234,61	43,45	5,50	17,07	41 300	106 475	2 575,86	114,13	17,43	
6,05	8,91	623,71	41,69	152,16	44,66	1347 310	366 475	11 348,67	57,66	6,62	

Digitized by Google

Nachweisung der im Wirtschaftsjahre 1902 in den Gemeinde- und

Laufende Nummer.	Oberförsterei	Kapitel IV. Pflanzenerziehung.		Kapitel V. Ankauf von Samen und Pflänzlingen.		Kapitel VI. Schlag und Baumpflege.		Kapitel VII. Bewässerung.	
		Vorhandene Kampfläche.	Kosten.	Kosten für Samen.	Kosten für Pflänzlinge.	Fläche.	Kosten.	Grabenlänge.	Kosten.
		ha	ℳ	ℳ	ℳ	ha	ℳ	m	ℳ
1	2	43	44	45	46	47	48	49	50
									Bezirk
1	St. Quirin	.	.	.	238,70	.	.	.	.
2	Alberschweiler	0,200	161,75	21,90	54,60	6,25	122,40	.	.
3	Dagsburg	.	.	.	.	.	.	.	.
4	Pfalzburg	0,090	45,70	.	.	9,00	110,70	.	.
5	Saarburg	0,180	167,80	34,40	156,90	8,50	90,00	.	.
6	Bamstein	.	.	.	.	.	.	.	.
7	Bitsch-Süd	0,060	115,26	12,80	37,00	8,00	55,20	.	.
8	Bitsch-Nord	.	.	92,20	90,99	15,75	149,85	.	.
9	Lemberg	0,040	6,60	86,18	149,29	28,90 [1]) *0,50*	194,10 [1]) *15,75*	.	.
10	Saargemünd	0,040	40,02	102,08	97,85	11,00	67,50	.	.
11	Finstingen	.	.	.	1,50	.	.	.	.
12	Dieuze	0,180	95,10	19,35	.	6,00	53,28	.	.
13	Château-Salins	.	.	.	.	.	.	.	.
14	Albesdorf	0,457	125,85	13,60	13,50	28,88	119,35	.	.
15	Püttlingen	0,205	198,95	86,40	301,25	4,40	50,50	.	.
16	St. Avold	0,180	139,68	87,35	229,70	66,00	423,22	.	.
17	Falkenberg	0,070	18,40	691,30	441,88	75,59	259,10	.	.
18	Metz	0,330	354,10	68,57	500,34	142,52	638,15	.	.
19	Bolchen	0,040	63,90	428,80	350,87	2,00	22,18 [1]) *1,20*	.	.
20	Busendorf	.	.	150,91	29,90	51,70	191,20	.	.
21	Kedingen	0,040	18,50	94,59	325,62	27,45	102,00	.	.
22	Rombach	0,180	276,10	203,40	247,90	1,00	12,25	.	.
23	Diedenhofen	0,030	30,61	221,40	150,80	7,53	116,62	.	.
	Lothringen	2,222	1 858,32	2 417,73	3 418,59	500,47 [1]) *0,50*	2 777,55 [1]) *16,95*	.	.
	Unter-Elsaß	27,912	24 693,08 [1]) *22,80*	5 987,11	6 269,97	2 414,94	24 535,91 [1]) *60,00*	6 267	322,68
	Ober-Elsaß	27,373	29 756,40 [1]) *107,20*	3 735,76	6 538,12	2 347,28	26 833,93 [1]) *242,20*	3 307	272,84
	Zusammen	57,507	56 437,80	12 140,60	16 226,68	5 263,19	54 466,54	9 574	595,22

Digitized by Google

Anstaltswaldungen ausgeführten Kulturen und Verbesserungen. (Fortsetzung.)

Bodenpflege.					Kapitel VIII.	Kapitel IX. Insgemein.			Gesamtbetrag der Ausgaben.	Bemerkungen.
Entwässerung. Neuanlagen.			Schutzgräben und Laubfänge.		Kulturgeräte.	Bewehrungen und Verhegungen.		Sonstige Verbesserungen.		
Grabenlänge.	Kosten.	Grabenunterhaltung. Kosten.	Fläche.	Kosten.	Kosten.	Länge.	Kosten.			
m	ℳ	ℳ	ha	ℳ	ℳ	m	ℳ	ℳ	ℳ	
51	52	53	54	55	56	57	58	59	60	
Lothringen.										
.	.	45,12	.	.	.	.	.	.	425,83	[1]) Forststrafarbeiten
.	.	.	.	.	10,10	.	.	23,10	769,30	
.	.	.	.	.	.	.	.	.	.	
.	.	.	.	.	.	.	.	150,40	417,16	
670	10,00	8,60	.	.	.	2170	217,00	64,60	1 100,15	
.	.	.	.	.	.	.	.	.	.	
.	.	.	.	.	23,60	.	.	26,88	600,57	
.	.	.	.	.	.	.	.	.	627,47	
.	.	.	0,14	7,63	.	.	.	7,00	783,64 [1]) *49,00*	
.	.	.	.	.	.	.	5,00	62,90	768,13	
.	.	.	.	.	.	50	10,00	80,00	101,70	
783	132,94	76,00	2,00	30,24	.	.	.	.	592,90	
.	.	31,20	.	.	.	.	.	281,33	326,53	
1 028	124,38	.	.	.	.	.	.	145,14	715,62	
.	.	.	3,75	121,25	11,80	.	3,90	66,20	2 400,85	
.	.	.	.	17,50	.	.	.	36,20	1 868,63	
.	.	38,40	.	.	21,50	.	.	645,61	2 721,65	
1 990	.	167,25	.	.	12,40	.	.	233,70	2 848,86	
1 069	111,90	.	.	.	.	.	.	8,40 [1]) *12,80*	2 267,54 [1]) *14,00*	
990	7,75	80,67	.	.	32,27	.	.	1 302,85	2 169,25	
250	50,00	60,80	.	.	16,75	.	.	837,98	1 969,59	
.	.	.	.	.	.	.	.	834,51	2 388,81	
.	.	.	.	.	.	.	.	1 820,16	2 290,18	
6 780	436,72	508,04	5,89	176,62	128,42	2 220	235,90	6 126,96 [1]) *12,80*	28 154,30 [1]) *63,00*	
4 025	445,47	1 648,46	7,86	257,90	965,30	13 763,82	4826,86	9 149,47	134 623,82 [1]) *236,60*	
[1])*3 760*	[1])*117,00*	[1]) *11,20*								
1 732	374,91	465,63 [1]) *6,00*	13,07	1176,31	1964,79	17 491	1556,96 [1]) *20,00*	5 208,40 [1]) *55,40*	128 600,71 [1]) *540,20*	
16 297	1374,10	2 639,33	26,32	1610,33	3058,51	33 474,82	6639,72	20 553,03	292 218,63	

Digitized by Google

16. Nachweisung der im Wirtschaftsjahre 1902 in den Gemeinde- und Anstalt

Laufende Nummer.	Oberförsterei.	Waldbahnen.				Holz		
		Kosten für				Chaussiert		
		Neuanlage.			Reparaturen.	Neu-		
		Länge.	im Ganzen.	für 1 Meter.		Im laufenden Jahre angefangene und auch beendete Strecken.		
						Länge.	Kosten	
							im Ganzen.	für 1 Meter.
		m	ℳ	ℳ	ℳ	m	ℳ	ℳ
1	2	3	4	5	6	7	8	9
								Bezirk
1	Pfirt	.	.	.	.	.	.	.
2	Altkirch	.	.	.	.	.	.	.
3	Mülhausen	.	.	.	.	.	.	.
4	Masmünster	.	.	.	.	.	.	.
5	Sulz	.	.	.	.	.	.	.
6	Thann	.	.	.	.	.	.	.
7	St. Amarin	.	.	.	.	.	.	.
8	Gebweiler	.	.	.	.	.	.	.
9	Rufach	.	.	.	.	.	.	.
10	Münster	.	.	.	.	.	.	.
11	Colmar-West	.	.	.	.	.	.	.
12	Kayserberg	.	.	.	.	.	.	.
13	Colmar-Ost	.	.	.	.	.	.	.
14	Rappoltsweiler	.	.	.	.	.	.	.
15	Markirch	.	.	.	.	2 798	8 000,20	2,86
	Summe	.	.	.	.	2 798	8 000,20	2,86

Digitized by Google

waldungen ausgeführten Wegebauten und Wegeverbesserungen.

abfuhrwege.

Straßen.		Versteinte- ꝛc. Wege.					Bemerkungen.
bau.		Neubau.					
	Kosten für Reparaturen.	Im laufenden Jahre angefangene und auch beendete Strecken.			*) Für teilweise Ausführungen.	Kosten für Reparaturen.	
		Länge.	Kosten im Ganzen.	Kosten für 1 Meter.			
*) Für teilweise Ausführungen. ℳ	ℳ	m	ℳ	ℳ	ℳ	ℳ	
10	11	12	13	14	15	16	
Ober-Elsaß.							
.	.	1 555,00	1 429,87	0,92	308,36	7 529,27	
.	.	.	.	.	.	1 948,88	
.	.	.	.	.	.	770,35	
.	.	1 602,50	2 929,79	1,83	.	1 574,23	
.	.	800,00	1 845,14	2,31	.	2 908,58	
.	.	3 363,00	4 367,72	1,30	.	3 232,20	
.	.	.	.	.	.	2 084,96	
.	139,35	.	.	.	.	1 280,43	
.	.	150,00	73,20	0,49	.	6 510,10	
.	.	7 470,00	22 108,93	2,96	6 492,99	12 733,74	
.	.	1 028,00	962,88	0,94	4 669,93	.	
.	352,00	.	.	.	1 241,57	11 203,82	
.	.	.	.	.	.	323,05	
1 440,00	635,45	1 548,00	1 947,40	1,26	.	3 968,45	
.	.	2 030,00	4 897,87	2,41	.	5 443,52	
1 440,00	1 126,80	19 546,50	40 562,75	2,08	12 712,85	61 511,53	

*) Geldaufwand für solche Wegestrecken, an welchen nicht sämtliche Arbeiten im laufenden Wirtschaftsjahre zur Ausführung gebracht worden sind.

Digitized by Google

Nachweisung der im Wirtschaftsjahre 1902 in den Gemeinde- und Anstalts-

Laufende Nummer.	Oberförsterei.	Schlittwege.				Niveau-Fußpfade.			
		Neubau.			Kosten für Reparaturen.	Neubau.			Kosten für Reparaturen.
		Länge.	Kosten im Ganzen.	Kosten für 1 Meter.		Länge.	Kosten im Ganzen.	Kosten für 1 Meter.	
		m	ℳ	ℳ	ℳ	m	ℳ	ℳ	ℳ
1	2	17	18	19	20	21	22	23	24
									Bezirk
1	Pfirt	.	.	.	.	.	.	.	.
2	Altkirch	.	.	.	.	.	.	.	.
3	Mülhausen	.	.	.	.	.	.	.	.
4	Masmünster	.	.	.	.	.	.	.	25,30
5	Sulz	1 000	444,75	0,45	190,22	.	.	.	.
6	Thann	.	.	.	.	1 030	80,48	0,78	100,10
7	St. Amarin	2 460	6 200,00	2,52	1 555,16	.	.	.	924,59
8	Gebweiler	.	.	.	.	240	59,94	0,25	332,28
9	Rufach	.	.	.	.	450	45,00	0,10	15,00
10	Münster	1 220	1 278,00	1,05	364,11	1 300	154,11	0,12	373,37
11	Colmar-West	.	.	.	.	500	20,00	0,04	.
12	Kayserberg	.	.	.	.	.	.	.	248,96
13	Colmar-Ost	.	.	.	.	.	.	.	.
14	Rappoltsweiler	830	183,00	0,22	42,15	.	.	.	198,35
15	Markirch	100	25,00	0,25	61,20	5 463	805,29	0,15	617,17
	Summe	5 610	8 130,35	1,45	2 212,84	8 983	1 164,82	0,13	2 835,09

Digitized by Google

waldungen ausgeführten Wegebauten und Wegeverbesserungen. (Fortsetzung.)

Ausgaben für die Forstwegeaufseher. ℳ	*) Zum Bau und zur Unterhaltung der durch die Forsten führenden Bezirks-, Kommunal- ꝛc. Wege. ℳ	Gesamtbetrag für Wegebauten und Verbesserungen. ℳ	Geldwert für geleistete Forststrafarbeiten. ℳ	Wegeauflagen der Berechtigten, freiwillige Beitragsleistungen, sowie Geldwert der Frondienste. ℳ	Bemerkungen.
25	26	27	28	29	
Ober-Elsaß.					
.	.	9 267,50	597,00	.	[1]) Forstschutzpfade.
.	.	1 948,83	.	.	
.	.	770,35	.	.	
.	.	4 529,22	.	.	
.	.	5 388,69	32,00	400,00	
.	.	7 780,50	348,00	154,00	
.	.	10 764,71	.	39,38	
.	.	1 812,00	.	.	
600,00	.	7 243,30	.	25,80	
.	.	43 505,25	239,80	.	
.	.	5 652,76	.	138,68	
2 390,00	.	15 436,35	.	189,60	
.	.	323,05	.	.	
1 480,00	375,80	10 270,60	59,80	164,47	
1 920,00	.	21 770,25	144,00	.	
6 390,00	375,80	146 463,36	1 420,60	1 111,93	

*) Mit Ausschluß der Bezahlung der Forstwegeaufseher.

Digitized by Google



Digitized by Google

waldungen ausgeführten Wegebauten und Wegeverbesserungen. (Fortsetzung.)

abfuhrwege.							
Straßen.		Versteinte- ꝛc. Wege.					
bau.	Kosten für Reparaturen.	Neubau.				Kosten für Reparaturen.	Bemerkungen.
		Im laufenden Jahre angefangene und auch beendete Strecken.			Für teilweise Ausführungen.		
Für teilweise Ausführungen.		Länge.	Kosten				
			im Ganzen.	für 1 Meter.			
ℳ	ℳ	m	ℳ	ℳ	ℳ	ℳ	
10	11	12	13	14	15	16	
Unter-Elsaß.							
.	3 475,70	.	.	.	.	2 657,40	
.	.	1 100	1 984,44	1,80	117,80	1 439,94	
.	.	.	.	.	.	685,75	
.	.	300	116,00	0,39	.	1 350,86	
.	968,53	1 988	3 253,11	16,36	.	5 856,95	
.	1 630,20	.	.	.	.	478,90	
.	2 355,93	636	797,62	1,25	5 547,10	7 679,57	
.	.	.	.	.	.	13 493,12	
.	73,08	.	.	.	.	2 506,09	
.	.	550	546,00	0,99	.	1 739,91	
1 767,74	4 288,63	1 133,5	763,18	0,67	.	382,51	
2 644,12	365,00	1 054	1 253,90	1,18	.	479,54	
.	.	1 378	1 167,60	0,85	.	1 670,43	
.	.	.	.	.	.	458,02	
.	.	160	79,95	0,50	.	158,65	
.	.	.	.	.	.	28,00	
.	.	813	2 318,50	2,85	.	4 394,69	
.	.	2 905	2 473,58	0,85	.	1 410,03	
.	.	360	137,10	0,38	.	3 576,70	
.	.	440	263,28	0,60	.	874,45	
.	.	1 190	1 070,86	0,90	.	2 601,94	
.	.	3 323	2 200,40	0,66	.	2 226,75	
4 411,86	13 156,76	17 330,5	18 425,47	1,06	5 664,90	56 150,00	

Digitized by Google

Nachweisung der im Wirtschaftsjahre 1902 in den Gemeinde- und Anstalts-

Laufende Nummer.	Oberförsterei.	Schlittwege.				Niveau-Fußpfade.			
		Neubau.			Kosten für Reparaturen.	Neubau.			Kosten für Reparaturen.
		Länge	Kosten im Ganzen.	Kosten für 1 Meter.		Länge.	Kosten im Ganzen.	Kosten für 1 Meter.	
		m	ℳ	ℳ	ℳ	m	ℳ	ℳ	ℳ
1	2	17	18	19	20	21	22	23	24
									Bezirk
1	Schlettstadt	.	.	.	.	.	.	.	.
2	Weiler	400	100,00	0,25	.	1 000	110,60	0,11	.
3	Erstein	.	.	.	.	.	.	.	.
4	Barr	470	198,24	0,42	1 868,34	2 806	420,90	0,15	79,00
5	Rothau	.	.	.	.	7 754	819,62	0,11	30,50
6	Schirmeck	.	.	.	.	.	.	.	.
7	Oberehnheim	.	.	.	.	988	197,60	.	474,72
8	Lützelhausen	.	.	.	.	1 680	146,10	0,09	592,50
9	Haslach	.	.	.	.	.	.	.	.
10	Straßburg	.	.	.	.	.	.	.	.
11	Wasselnheim	.	.	.	.	.	.	.	.
12	Zabern	.	.	.	.	.	.	.	.
13	Buchsweiler	.	.	.	.	560	47,60	0,09	.
14	Ingweiler	.	.	.	.	.	.	.	.
15	Lützelstein-Süd	.	.	.	.	.	.	.	.
16	Lützelstein-Nord	.	.	.	.	.	.	.	.
17	Saarunion	.	.	.	.	.	.	.	.
18	Bischweiler	.	.	.	.	.	.	.	.
19	Selz	.	.	.	.	.	.	.	.
20	Weißenburg	.	.	.	.	.	.	.	.
21	Lembach	.	.	.	.	928	71,92	0,08	25,33
22	Niederbronn	.	.	.	.	1 697	83,25	0,05	.
	Summe	870	298,24	0,34	1 868,34	17 413	1 897,59	0,10	1 202,04

Digitized by Google

waldungen ausgeführten Wegebauten und Wegeverbesserungen. (Fortsetzung.)

Ausgaben für die Forstwege-aufseher. ℳ	*) Zum Bau und zur Unterhaltung der durch die Forsten führenden Bezirks-, Kommunal- ꝛc. Wege. ℳ	Gesamtbetrag für Wegebauten und Verbesserungen. ℳ	Geldwert für geleistete Forststraf-arbeiten. ℳ	Wegeauflagen der Berechtigten, freiwillige Beitragsleistungen, sowie Geldwert der Frondienste. ℳ	Bemerkungen.
25	26	27	28	29	
Unter-Elsaß.					
.	.	6 133,10	.	.	
.	.	3 752,78	.	.	
.	.	685,75	59,20	.	
.	.	7 748,28	.	.	
.	.	10 928,71	.	.	
.	.	2 109,10	.	.	
600,00	.	17 652,34	.	.	
.	.	14 231,72	.	.	
.	.	2 579,17	.	.	
2 628,00	.	4 913,91	214,00	.	
3 300,15	.	10 765,53	.	375,00	
.	.	4 742,56	.	.	
.	.	2 885,63	.	.	
.	.	458,02	.	.	
.	.	238,60	.	.	
.	.	28,00	.	.	
.	.	6 713,19	.	.	
.	.	3 883,61	.	.	
.	.	3 713,80	86,30	47,20	
.	.	1 137,73	.	.	
.	.	3 770,04	.	.	
.	.	4 510,40	.	.	
6 528,15	.	113 581,97	359,50	422,20	

Digitized by Google

Nachweisung der im Wirtschaftsjahre 1902 in den Gemeinde- und Anstalts-

Laufende Nummer.	Oberförsterei.	Waldbahnen.				Holz-		
		Kosten für				Chaussierte		
		Neuanlage			Reparaturen.	Neu-		
		Länge.	im Ganzen.	für 1 Meter.		Im laufenden Jahre angefangene und auch beendete Strecken.		
						Länge.	Kosten	
							im Ganzen.	für 1 Meter.
		m	ℳ	ℳ	ℳ	m	ℳ	ℳ
1	2	3	4	5	6	7	8	9
								Bezirk
1	St. Quirin	.	.	.	.	.	.	.
2	Alberschweiler	.	.	.	.	.	.	.
3	Dagsburg	.	.	.	.	.	.	.
4	Pfalzburg	.	.	.	.	.	.	.
5	Saarburg	.	.	.	.	.	.	.
6	Bannstein	.	.	.	.	.	.	.
7	Bitsch-Süd	.	.	.	.	.	.	.
8	Bitsch-Nord	.	.	.	.	.	.	.
9	Lemberg	.	.	.	.	.	.	.
10	Saargemünd	.	.	.	.	.	.	.
11	Finstingen	.	.	.	.	.	.	.
12	Dieuze	.	.	.	.	.	.	.
13	Château-Salins	.	.	.	.	.	.	.
14	Albesdorf	.	.	.	.	.	.	.
15	Püttlingen	.	.	.	.	.	.	.
16	St. Avold	.	.	.	.	.	.	.
17	Falkenberg	.	.	.	.	.	.	.
18	Metz	.	.	.	.	.	.	.
19	Bolchen	.	.	.	.	.	.	.
20	Busendorf	.	.	.	.	.	.	.
21	Kedingen	.	.	.	.	.	.	.
22	Rombach	.	.	.	.	.	.	.
23	Diedenhofen	.	.	.	.	.	.	.
	Lothringen	.	.	.	.	.	.	.
	Unter-Elsaß	.	.	.	718,54	574	3 260,08	5,68
	Ober-Elsaß	.	.	.	.	2 798	8 000,20	2,86
	Zusammen	.	.	.	718,54	3 372	11 260,28	3,34

Digitized by Google

waldungen ausgeführten Wegebauten u. Wegeverbesserungen. (Fortsetzung.)

abfuhrwege.							
Straßen.		Versteinte- ꝛc. Wege.					
bau.		Neubau.					
		Im laufenden Jahre angefangene und auch beendete Strecken.					
*) Für teilweise Ausführungen.	Kosten für Reparaturen.	Länge.	Kosten		*) Für teilweise Ausführungen.	Kosten für Reparaturen.	Bemerkungen.
			im Ganzen.	für 1 Meter.			
ℳ	ℳ	m	ℳ	ℳ	ℳ	ℳ	
10	11	12	13	14	15	16	
Lothringen.							
.	.	.	.	.	.	748,90	
.	.	.	.	.	.	82,80	
.	.	.	.	.		.	
.	.	.	.	.	.	150,40	
.	.	.	.	.	.	241,20	
.	.	.	.	.	.	.	
.	.	.	.	.	.	48,50	
.	.	.	.	.	.	71,38	
.	.	959	398,90	0,42	82,00	244,60	
.	.	.	.	.	.	257,40	
.	.	.	.	.	.	230,66	
.	.	.	.	.	.	269,04	
.	.	.	.	.	.	189,90	
.	.	.	.	.	.	397,39	
.	.	.	.	.		69,65	
.	.	.	.	.	.	388,12	
.	.	.	.	.	.	181,50	
.	.	.	.	.	.	1 512,35	
.	.	.	.	.	.	330,35	
.	.	.	.	.	.	752,18	
.	.	.	.	.	31,00	500,85	
.	.	35	108,00	3,09	440,33	588,30	
.	.	.	.	.	.	498,11	
.	.	994	506,90	0,51	553,33	7 752,98	
4 411,86	13 156,76	17 330,5	18 425,47	1,06	5 664,90	56 150,00	
1 440,00	1 126,80	19 546,5	40 562,75	2,08	12 712,85	61 511,53	
5 851,86	14 283,56	37 871,00	59 495,12	1,57	18 931,08	125414,51	

*) Geldaufwand für solche Wegestrecken, an welchen nicht sämtliche Arbeiten im laufenden Wirtschaftsjahre zur Ausführung gebracht worden sind.

Digitized by Google

Nachweisung der im Wirtschaftsjahre 1902 in den Gemeinde- und Anstalts-

Laufende Nummer.	Oberförsterei.	Schlittwege.				Niveau-Fußpfade.			
		Neubau.			Kosten für Reparaturen.	Neubau.			Kosten für Reparaturen.
		Länge.	Kosten im Ganzen.	Kosten für 1 Meter.		Länge.	Kosten im Ganzen.	Kosten für 1 Meter.	
		m	ℳ	ℳ	ℳ	m	ℳ	ℳ	ℳ
1	2	17	18	19	20	21	22	23	24
									Bezirk
1	St. Quirin	.	.	.	.	.	.	.	.
2	Alberschweiler	.	.	.	.	.	.	.	.
3	Dagsburg	.	.	.	.	.	.	.	.
4	Pfalzburg	.	.	.	.	.	.	.	.
5	Saarburg	.	.	.	.	.	.	.	40,00
6	Bannstein	.	.	.	.	.	.	.	.
7	Bitsch-Süd	.	.	.	.	.	.		.
8	Bitsch-Nord	.	.	.	.	.	.	.	.
9	Lemberg	.	.	.	.	.	.	.	.
10	Saargemünd	.	.	.	.	.	.	.	.
11	Finstingen	.	.	.	.	.	.	.	.
12	Dieuze	.	.	.	.	.	.	.	.
13	Château-Salins	.	.	.	.	.	.	.	.
14	Albesdorf	.	.	.	.	1 000	20,00	0,02	.
15	Püttlingen	.	.	.	.	1 500	39,60	0,03	.
16	St. Avold	.	.	.	.	.	.	.	.
17	Falkenberg	.	.	.	.	.	.	.	.
18	Metz	.	.	.	.	.	.	.	.
19	Bolchen	.	.	.	.	.	.	.	.
20	Busendorf	.	.	.	.	.	.	.	.
21	Kedingen	.	.	.	.	.	.	.	.
22	Rombach	.	.	.	.	4 520	208,30	0,05	40,00
23	Diedenhofen	.	.	.	.	.	.	.	.
	Lothringen	.	.	.	.	6 020	247,90	0,04	40,00
	Unter-Elsaß	870	298,24	0,34	1 868,34	17 413	1 897,59	0,10	1 202,04
	Ober-Elsaß	5 610	8 130,75	1,45	2 212,84	8 983	1 164,82	0,13	2 835,02
	Zusammen	6 480	8 428,99	1,30	4 081,18	32 416	3 310,31	0,10	4 077,06

Digitized by Google

waldungen ausgeführten Wegebauten und Wegeverbesserungen. (Fortsetzung.)

Ausgaben für die Forstwege-aufseher. ℳ	*) Zum Bau und zur Unterhaltung der durch die Forsten führenden Bezirks-, Kommunal- ꝛc. Wege. ℳ	Gesamtbetrag für Wegebauten und Verbesserungen. ℳ	Geldwert für geleistete Forststraf-arbeiten. ℳ	Wegeauflagen der Berechtigten, freiwillige Beitragsleistungen, sowie Geldwert der Frondienste. ℳ	Bemerkungen.
25	26	27	28	29	
Lothringen.					
.	.	748,00	.	.	
.	.	82,80	.	.	
.	.	.	.	.	
.	.	150,40	6,00	.	
.	.	281,20	.	.	
.	.	.	.	.	
.	.	48,50	.	.	
.	.	71,38	.	.	
.	.	725,50	.	.	
.	.	257,40	.	.	
.	.	230,66	.	.	
.	.	269,04	.	.	
.	.	189,90	.	.	
.	.	397,39	.	.	
.	.	109,55	.	.	
.	.	388,12	.	.	
.	.	181,50	.	.	
.	.	1 512,35	.	.	
.	.	330,35	25,20	.	
.	.	752,18	.	.	
.	.	531,85	.	.	
.	.	1 344,93	.	.	
.	.	498,11	.	.	
.	.	9 101,11	31,20	.	
6 528,15	,	113 581,97	359,50	422,20	
6 390,00	375,80	146 463,36	1 420,60	1 111,98	
12 918,15	375,80	269 146,44	1 811,30	1 534,13	

*) Mit Ausschluß der Bezahlung der Forstwegeaufseher.

Digitized by Google

17. Übersicht über den Stand der Arbeitslöhne in den Staats-

Laufende Nummer.	Oberförsterei.	Mittlerer Betrag des Tagelohnes in der					Mittlerer				Der durchschnittliche Verdienst eines Mannes beträgt im	
		Haumgszeit.	Kulturzeit				Haulohn für 1 Festmeter Bau- und Nutzholz		Hau- und Setzlohn für 1 Raummeter Scheitholz			
			im Frühjahre.		im Herbste.		(excl. Rück- u. Schlittlohn)					
							für		für		Frühjahr und Sommer	Herbste und Winter
		Für Männer.	Männer.	Frauen.	Männer.	Frauen.	Laubholz.	Nadelholz.	Laubholz.	Nadelholz.	pro Tag.	
		ℳ	ℳ	ℳ	ℳ	ℳ	ℳ	ℳ	ℳ	ℳ	ℳ	ℳ
1	2	3	4	5	6	7	8	9	10	11	12	13
	Bezirk Ober-Elsaß.											
1	Pfirt	1,80	2,00	1,30	2,00	1,30	0,70	0,60	0,90	0,90	2,00	1,80
2	Hart-Süd	1,60	2,40	1,55	2,30	1,50	1,40	1,40	1,40	1,40	2,40	2,30
3	Hart-Nord	2,10	2,30	1,60	2,20	1,40	1,10	1,10	1,30	1,30	2,30	2,10
4	Gebweiler	2,80	2,40	1,80	2,20	1,60	1,00	1,00	0,80	0,80	2,40	2,20
5	Münster	2,60	2,40	1,60	2,20	1,60	1,20	1,00	1,10	1,10	2,40	2,20
6	Colmar-West	2,20	2,20	1,80	2,20	1,80	1,00	1,00	1,00	1,00	2,20	2,00
7	Kayserberg	2,00	2,10	1,50	2,10	1,50	.	1,20	.	1,20	2,10	2,10
8	Colmar-Ost	2,20	2,20	1,60	2,20	1,60	1,00	1,00	1,10	1,10	2,20	2,20
9	Rappoltsweiler	2,80	2,50	1,40	2,10	1,30	0,80	0,80	1,00	1,00	2,60	2,20
	Durchschnittlich . .	2,23	2,28	1,57	2,17	1,51	1,03	1,01	1,08	1,09	2,29	2,12
	Bezirk Unter-Elsaß.											
10	Weiler	2,00	2,00	1,20	2,00	1,20	0,90	0,90	1,00	1,00	2,00	2,00
11	Rothau	2,40	2,00	1,30	2,00	1,30	1,00	1,00	1,00	1,00	2,30	2,00
12	Schirmeck	3,00	2,50	1,20	2,50	1,20	1,40	1,40	1,00	1,00	3,00	2,00
13	Oberehnheim	3,25	2,45	1,40	2,25	1,30	1,30	1,30	1,50	1,50	2,50	2,30
14	Lützelhausen	2,40	2,00	1,20	2,00	1,20	1,20	1,20	1,10	1,10	2,20	2,00
15	Haslach	2,00	2,20	1,40	2,00	1,30	0,95	0,80	1,00	1,00	2,20	2,00
16	Wasselnheim	2,50	2,40	1,50	2,00	1,25	0,80	0,70	1,00	0,80	2,70	2,00
		* 3,00										
17	Zabern	2,40	2,20	1,30	2,00	1,25	0,80	0,80	0,90	0,90	2,40	2,20
18	Buchsweiler	1,80	2,00	1,35	2,00	1,35	0,80	1,20	0,90	0,90	2,00	1,80
19	Ingweiler	2,00	2,00	1,50	2,00	1,50	0,80	0,80	0,90	0,90	2,00	2,00
20	Lützelstein-Süd	1,60	2,00	1,30	1,80	1,20	0,60	0,60	0,90	0,90	2,00	1,70
21	Lützelstein-Nord	2,00	2,00	1,20	1,80	1,10	0,70	0,70	0,80	0,80	2,00	2,00
22	Saarunion	1,80	2,00	1,60	1,80	1,40	1,00	1,00	1,10	1,10	2,00	1,80
23	Bischweiler	2,00	2,10	1,20	2,10	1,20	0,75	1,00	1,00	.	2,10	2,00
24	Hagenau-Ost	1,80	2,10	1,20	1,80	0,96	0,80	0,70	0,80	0,80	2,10	1,80
25	Hagenau-West	1,80	2,10	1,20	1,80	1,20	0,90	0,90	1,00	1,00	2,00	1,80
26	Selz	1,50	1,70	1,10	1,70	1,10	0,40	0,40	0,80	0,80	1,70	1,50
27	Weißenburg	1,80	2,00	1,40	1,80	1,30	0,80	0,80	1,10	1,10	2,00	1,80
28	Lembach	1,80	2,00	1,40	1,80	1,20	0,70	0,70	0,90	0,90	2,00	1,80
29	Niederbronn	2,00	2,20	1,30	2,00	1,20	0,70	0,65	1,00	0,90	2,20	2,00
	Durchschnittlich . .	2,10	2,10	1,31	1,96	1,23	0,87	0,88	0,99	0,97	2,17	1,92
		* 3,00										

* Tagelöhne für Fällungsarbeiten im Sommer.

Digitized by Google

und ungeteilten Waldungen für das Rechnungsjahr 1902.

Laufende Nummer.	Oberförsterei.	Mittlerer Betrag des Tagelohnes in der					Mittlerer				Der durchschnittliche Verdienst eines Mannes beträgt im	
		Haunungszeit.	Kulturzeit				Haulohn für 1 Festmeter Bau- und Nutzholz		Hau- und Setzlohn für 1 Raummeter Scheitholz			
			im Frühjahre.		im Herbste.		(excl. Rück- u. Schlittlohn)					
							für		für		Frühjahre und Sommer	Herbste und Winter
		Für Männer.	Männer.	Frauen.	Männer.	Frauen.	Laubholz.	Nadelholz.	Laubholz.	Nadelholz.	pro Tag.	
		ℳ	ℳ	ℳ	ℳ	ℳ	ℳ	ℳ	ℳ	ℳ	ℳ	ℳ
1	2	3	4	5	6	7	8	9	10	11	12	13
	Bezirk Lothringen.											
30	St. Quirin	3,00	2,40	1,20	2,20	1,20	1,00	1,00	0,95	0,95	2,70	2,20
31	Alberschweiler	2,40	2,40	1,50	2,40	1,50	1,00	1,00	1,00	1,00	2,50	2,40
32	Dagsburg	2,20	2,20	1,60	1,80	1,30	0,90	0,90	0,90	0,90	2,20	1,80
33	Pfalzburg	2,20	2,20	1,30	2,20	1,30	1,10	1,00	1,00	1,00	2,60	2,10
34	Saarburg	2,00	2,40	1,40	2,20	1,20	1,20	.	1,10	.	2,40	2,00
35	Bannstein	2,30	2,40	1,40	2,40	1,40	0,80	0,70	1,10	1,10	2,40	2,30
36	Bitsch-Süd	2,20	2,20	1,40	2,20	1,40	0,80	0,80	1,20	1,20	2,40	2,50
37	Bitsch-Nord	2,00	2,20	1,40	2,00	1,30	0,70	0,70	0,80	0,80	2,20	2,00
38	Lemberg	1,80	2,00	1,20	1,90	1,20	1,10	1,10	1,20	1,20	2,00	1,85
39	Saargemünd	2,10	2,40	1,80	2,00	1,40	1,00	1,00	0,90	.	2,30	1,80
40	Finstingen	1,60	1,80	1,30	1,60	1,30	1,10	.	1,00	.	1,80	1,60
41	Dieuze	1,80	2,00	1,40	1,90	1,30	1,10	.	1,15	.	2,00	1,80
42	Château-Salins	1,60	2,00	1,25	2,00	1,25	1,20	.	1,35	.	2,00	1,60
43	Albesdorf	1,60	2,00	1,40	2,00	1,36	1,10	1,10	1,10	1,10	2,00	1,80
44	Püttlingen	1,45	2,00	1,50	2,00	1,50	1,10	1,00	1,00	1,00	2,00	1,45
45	St. Avold	2,00	2,20	1,40	2,00	1,20	1,10	1,10	1,20	1,20	2,20	2,00
46	Falkenberg	1,60	2,00	1,60	1,60	1,20	1,00	.	1,25	.	2,00	1,60
47	Metz	2,60	3,05	1,80	2,95	1,70	1,60	.	1,60	.	3,05	2,70
48	Bolchen	2,50	2,40	1,40	2,30	1,20	1,00	1,00	1,20	1,20	2,50	2,50
49	Busendorf	1,80	1,80	1,20	1,80	1,20	1,20	.	1,10	.	1,80	1,80
50	Kedingen	1,80	2,00	1,40	1,80	1,30	1,10	.	1,20	.	2,00	1,60
51	Rombach	3,30	3,50	1,60	3,50	1,60	1,30	.	1,20	.	3,50	3,30
52	Diedenhofen	2,50	2,70	1,30	2,50	1,30	1,20	.	1,20	.	2,70	2,50
	Durchschnittlich	2,12	2,27	1,42	2,14	1,33	1,11	0,95	1,12	1,05	2,32	2,07
	Durchschnittlich für die drei Bezirke	2,15 * 3,00	2,22	1,43	2,09	1,36	1,00	0,95	1,06	1,03	2,26	2,03

Digitized by Google

18. Zusammenstellung der Ist-Einnahmen und der fortdauernden Anteil an den ungeteilten Waldungen

Laufende Nummer.	Oberförsterei.	Einnahmen.						
		Für Holz.	Für Forstnebennutzungen.	Aus der Jagd.	Von Nebenbetriebsanstalten.	Beiträge der Gemeinden und Anstalten zu den Forstverwaltungs- und Forstschutzkosten.	Sonstige Einnahmen.	Summe der Einnahmen.
		ℳ	ℳ	ℳ	ℳ	ℳ	ℳ	ℳ
1	2	3	4	5	6	7	8	9
								Bezirk
1	Pfirt	29899,70	3366,30	84,00	.	5055,11	.	38405,11
2	Altkirch	.	.	.	.	5961,39	.	5961,39
3	Mülhausen	.	.	.	.	2576,36	.	2576,36
4	Hart-Süd	80351,65	4947,27	4937,04	.	.	.	90235,96
5	Hart-Nord	124375,45	2089,57	8404,00	.	5,00	49,15	134923,17
6	Masmünster	.	.	.	.	3392,21	.	3392,21
7	Sulz	.	.	.	.	3347,99	.	3347,99
8	Thann	.	.	.	.	5427,52	.	5427,52
9	St. Amarin	.	.	.	.	5971,35	.	5971,35
10	Gebweiler	118775,22	2297,70	827,00	.	2824,21	.	124724,13
11	Rufach	.	.	.	.	4510,54	.	4510,54
12	Münster	42267,80	210,80	80,00	.	7081,85	0,91	49640,86
13	Colmar-West	2166,00	2,00	55,00	.	3423,95	.	5646,95
14	Kayserberg	5646,20	192,20	50,00	.	5114,50	.	11002,90
15	Colmar-Ost	15833,50	258,80	452,90	.	3722,77	108,35	20376,32
16	Rappoltsweiler	87380,10	1058,70	74,00	.	3365,06	.	91877,86
17	Markirch	.	.	.	.	5531,76	.	5531,76
	Summe	506695,62	14422,84	14963,94	.	67311,57	158,41	603552,38
	Bezirksverwaltung	.	.	.	.	.	385,00	385,00
	Zusammen	506695,62	14422,84	14963,94	.	67311,57	543,41	603937,38

Digitized by Google

Ausgaben für die Staatswaldungen und den auf den Staat entfallenden für das Rechnungsjahr 1902.

Ausgaben.						
Für die Forstabteilungen bei den Bezirkspräsidien.	Für die Oberförster.	Für das Forstschutzpersonal.	Sonstige persönliche Verwaltungsausgaben, Kosten der Gelderhebung und Auszahlung.	Materielle Verwaltungs- und Betriebskosten.	Für außerordentliche Arbeitshülfe, Remunerationen und Unterstützungen, Umzugskosten, sowie Porto- und Frachtkosten.	Summe der fortdauernden Ausgaben.
ℳ	ℳ	ℳ	ℳ	ℳ	ℳ	ℳ
10	11	12	13	14	15	16
Ober-Elsaß.						
.	5720,00	1550,00	605,85	9681,72	.	17557,57
.	8650,00	.	.	.	.	8650,00
.	8450,00	.	.	.	.	8450,00
.	8650,00	13855,00	814,89	38104,54	.	61424,43
.	7450,00	20020,00	1211,69	56800,74	.	85482,43
.	5650,00	.	.	.	.	5650,00
.	7200,00	.	.	.	.	7200,00
.	8200,00	.	.	.	.	8200,00
.	5885,00	.	.	.	.	5885,00
.	5850,00	14197,50	1455,68	64701,80	.	86204,98
.	7975,00	.	.	.	.	7975,00
.	6670,00	4190,00	738,07	17151,20	.	28749,27
.	7150,00	.	43,05	2034,71	.	9227,76
.	6220,00	1875,00	131,41	5479,21	.	13705,62
.	7300,00	3340,00	219,71	6219,02	.	17078,73
.	8200,00	6100,00	1345,23	30321,97	.	45967,20
.	5520,00	.	.	.	.	5520,00
.	120740,00	65127,50	6565,58	230494,91	.	422927,99
.	.	* 6127,45	.	13757,79	6699,37	26584,61
.	120740,00	71254,95	6565,58	244252,70	6699,37	449512,60

* Dem Bezirkspräsidenten aus dem Centralfonds zur Verfügung gestellte Beträge.

Digitized by Google

Zusammenstellung der Ist-Einnahmen und der fortdauernden Anteil an den ungeteilten Waldungen

Laufende Nummer.	Oberförsterei.	Einnahmen. Für Holz. ℳ	Für Forstnebennutzungen. ℳ	Aus der Jagd. ℳ	Von Nebenbetriebsanstalten. ℳ	Beiträge der Gemeinden und Anstalten zu den Forstverwaltungs- und Forstschutzkosten. ℳ	Sonstige Einnahmen. ℳ	Summe der Einnahmen. ℳ
1	2	3	4	5	6	7	8	9
								Bezirk
18	Schlettstadt . . .	.	.	.	.	4834,69	.	4834,69
19	Weiler . . .	160823,35	1999,10	628,00	.	2483,70	6,73	165940,88
20	Erstein	.	.	.	.	3082,56	.	3082,56
21	Barr	.	.	.	.	3777,00	.	3777,00
22	Rothau	20495,80	545,10	57,00	.	4137,18	0,30	25235,38
23	Schirmeck	317963,81	1946,05	2748,00	[1] 60246,39	761,84	23,40	383689,49
24	Oberehnheim . . .	2877,00	526,95	155,00	.	5567,49	2,33	9128,77
25	Lützelhausen . . .	47979,80	231,00	552,12	[2] 100,00	3486,61	.	52349,53
26	Haslach	161281,90	3509,55	167,00	[2] 4,00	2895,82	60,00	167918,27
27	Straßburg	.	.	.	.	3330,80	.	3330,80
28	Wasselnheim . . .	102224,12	751,32	1265,00	[2] 8,00	2972,21	279,69	107500,34
29	Zabern	401865,48	11763,27	3086,00	[2] 500,00	1784,73	37,42	419036,90
30	Buchsweiler . . .	71209,07	722,13	481,34	.	4150,60	5,45	76568,59
31	Ingweiler	174135,80	3848,46	819,80	.	1388,58	.	180191,84
32	Lützelstein-Süd . .	214758,05	5583,97	1659,00	.	1110,80	49,92	223161,74
33	Lützelstein-Nord . .	173283,87	4212,57	2028,00	.	317,81	436,37	180278,62
34	Saarunion	38282,79	561,55	1699,00	.	5676,79	20,85	46240,98
35	Bischweiler	22950,80	164,90	437,00	.	3332,84	.	26894,54
36	Hagenau-Ost . . .	200215,78	3064,67	1802,48	.	22690,54	548,93	228322,40
37	Hagenau-West . .	199563,75	5596,28	2391,25	.	21867,50	1132,22	230551,00
38	Selz	38079,60	585,02	207,50	.	3721,77	5,20	42599,09
39	Weißenburg . . .	41224,95	2306,23	731,00	.	6307,85	.	50570,03
40	Lembach	97087,16	1627,40	1098,50	.	4334,14	5,85	104153,05
41	Niederbronn . . .	76574,10	1825,04	652,00	.	3335,59	6,00	82392,73
	Summe . . .	2562885,48	51370,56	22664,49	60858,39	117349,44	2620,66	2817749,02
	Bezirksverwaltung	.	.	.	.	.	105,10	105,10
	Zusammen . .	2562885,48	51370,56	22664,49	60858,39	117349,44	2725,76	2817854,12

[1]) Davon aus dem Betriebe der Waldeisenbahn . . . . . ℳ 57514,32,
" " " " " Torfgräberei . . . . . " 2506,30,
" " " " " Sägemühle . . . . . " 225,77.

[2]) Aus dem Betriebe der Sägemühle.

Digitized by Google

Ausgaben für die Staatswaldungen und den auf den Staat entfallenden für das Rechnungsjahr 1902. (Fortsetzung.)

Ausgaben.						
Für die Forstabteilungen bei den Bezirkspräsidien.	Für die Oberförster.	Für das Forstschutzpersonal.	Sonstige persönliche Verwaltungsausgaben, Kosten der Gelderhebung und Auszahlung.	Materielle Verwaltungs- und Betriebskosten.	Für außerordentliche Arbeitshülfe, Remunerationen und Unterstützungen, Umzugskosten, sowie Porto- und Frachtkosten.	Summe der fortdauernden Ausgaben.
ℳ	ℳ	ℳ	ℳ	ℳ	ℳ	ℳ
10	11	12	13	14	15	16
Unter-Elsaß.						
.	7150,00	.	.	.	.	7150,00
.	5500,00	11260,00	2383,54	41262,66	.	60406,20
.	7500,00	.	.	.	.	7500,00
.	7750,00	.	.	.	.	7750,00
.	5510,00	1680,00	191,00	6435,38	.	13816,38
.	7450,00	16980,00	2936,47	[1]) 167589,48	.	194955,95
.	8200,00	1680,00	83,75	3151,10	.	13114,85
.	5412,50	2885,00	555,87	20469,99	.	29325,36
.	6150,00	10662,50	1805,20	32010,91	.	50628,61
.	8500,00	.	.	.	.	8500,00
.	8500,00	3137,50	1467,48	15574,92	.	28679,90
.	8650,00	15733,74	3479,14	76971,21	.	104834,09
.	7100,00	4445,00	914,99	19214,33	.	31674,32
.	5350,00	10380,00	1840,38	52076,17	.	69646,55
.	5800,00	14172,50	2151,37	57639,62	.	79763,49
.	5700,00	15667,50	1819,72	51307,22	.	74494,44
.	6900,00	5040,00	786,46	9966,78	.	22693,24
.	6050,00	1567,50	354,37	4189,78	.	12161,65
.	7250,00	17717,50	1637,96	42689,96	.	69295,42
.	7400,00	16620,00	1563,74	42680,43	.	68264,17
.	6850,00	1680,00	776,87	8095,71	.	17402,58
.	6385,00	6317,50	701,58	10763,17	.	24167,25
.	5850,00	11392,50	1780,80	28573,75	.	47547,05
.	6200,00	4990,00	672,69	26156,45	.	38019,14
.	163107,50	174008,74	/27853,38	716819,02	.	1081788,64
.	.	* 25705,84	.	* 52358,00	* 13911,76	91975,10
.	163107,50	199714,08	27853,38	769177,02	13911,76	1173763,74

[1]) Darunter Betriebskosten für die Waldbahn ℳ 33836,32, für die Torfgräberei ℳ 1786,47 und für die Sägemühle ℳ 409,64.
* Dem Bezirkspräsidenten aus dem Centralfonds zur Verfügung gestellte Beträge.

Digitized by Google

Zusammenstellung der Ist-Einnahmen und der fortdauernden Anteil an den ungeteilten Waldungen

Laufende Nummer.	Oberförsterei.	Einnahmen.						
		Für Holz.	Für Forstnebennutzungen.	Aus der Jagd.	Von Nebenbetriebsanstalten.	Beiträge der Gemeinden und Anstalten zu den Forstverwaltungs- und Forstschutzkosten.	Sonstige Einnahmen.	Summe der Einnahmen.
		ℳ	ℳ	ℳ	ℳ	ℳ	ℳ	ℳ
1	2	3	4	5	6	7	8	9
								Bezirk
42	St. Quirin. . . .	179 160,00	2 248,57	2 060,00	[1]) 1 081,17	946,47	22,50	185 518,71
43	Alberschweiler . .	400 023,46	2 069,95	3 622,00	[2]) 96 460,64	561,67	65,63	502 813,35
44	Dagsburg	112 368,88	5 220,31	1 323,60	[1]) 174,00	.	32,79	119 119,58
45	Pfalzburg	177 639,65	5 667,04	2 602,20	.	550,39	54,45	186 513,73
46	Saarburg	106 004,26	945,08	4 155,00	.	1 363,09	43,45	112 510,88
47	Bannstein	455 038,70	2 902,59	2 281,70	[1]) 662,00	13,00	26,10	460 924,09
48	Bitsch-Süd. . . .	178 624,12	2 703,35	3 047,33	[1]) 240,00	564,23	43,20	185 222,26
49	Bitsch-Nord . . .	183 818,04	3 256,68	1 983,00	.	565,01	24,15	189 646,88
50	Lemberg	138 881,34	1 800,63	1 409,50	.	1 183,56	25,70	143 300,93
51	Saargemünd. . .	41 537,80	1 120,20	1 416,00	.	4 252,78	52,23	48 379,01
52	Finstingen	121 444,12	1 515,34	5 482,00	.	1 927,15	51,30	130 419,91
53	Dieuze	105 835,90	3 076,48	3 665,00	.	2 621,05	53,95	115 252,38
54	Château-Salins .	77 079,00	881,29	2 323,50	.	2 861,78	23,55	83 169,12
55	Albesdorf	98 140,75	884,61	6 510,00	.	2 269,06	79,52	107 883,94
56	Püttlingen	20 546,45	48,10	925,50	.	2 856,83	4,50	23 981,38
57	St. Avold	129 775,31	4 094,93	5 434,00	.	690,85	105,24	140 100,33
58	Falkenberg	25 438,64	78,30	559,00	.	3 772,34	.	29 848,28
59	Metz	27 186,20	1 304,10	3 258,00	.	3 124,51	125,80	34 998,61
60	Bolchen	92 494,10	2 189,70	1 504,00	.	3 049,71	20,25	99 257,76
61	Busendorf	14 199,55	64,70	292,00	.	3 016,28	0,75	17 573,28
62	Kedingen.	39 844,16	608,05	2 852,00	.	4 207,85	140,55	47 652,61
63	Rombach	124 883,80	2 534,18	2 376,50	.	1 557,81	24,75	131 377,04
64	Diedenhofen . . .	38 667,20	471,35	2 456,00	.	4 381,86	31,80	46 008,21
	Summe. . . .	2 888 631,43	45 685,73	61 137,88	98 617,81	46 337,28	1 052,16	3 141 462,29
	Bezirksverwaltung	.	.	.	.	.	7 072,40	7 072,40
	Lothringen.	2 888 631,43	45 685,73	61 137,88	98 617,81	46 337,28	8 124,56	3 148 534,69
	Dazu Unter-Elsaß	2 562 885,48	51 370,56	22 664,49	60 858,39	117 349,44	2 725,76	2 817 854,12
	„ Ober-Elsaß	506 695,62	14 422,84	14 963,94	.	67 311,57	543,41	603 937,38
	Centralverwaltung	.	.	.	.	.	**420 434,16	420 434,16
	Im Ganzen. .	5 958 212,53	111 479,13	98 766,31	159 476,20	230 998,29	431 827,89	6 990 760,35

[1]) Aus dem Betriebe der Sägemühle.
[2]) Darunter aus dem Betriebe der Waldbahnen ℳ 95 780,84 und aus dem Betriebe der Sägemühle ℳ 680,80.
** Rückziehungen aus dem Verkauf der Bitscher Waldungen ℳ 417 271,66 und Erstattung der Militärverwaltung zum Dienstbezug des Oberförsters von Bitsch-Nord ℳ 3 162,00.

Digitized by Google

Ausgaben für die Staatswaldungen und den auf den Staat entfallenden für das Rechnungsjahr 1902. (Fortsetzung.)

Ausgaben.						
Für die Forstabteilungen bei den Bezirkspräsidien.	Für die Oberförster.	Für das Forstschutzpersonal.	Sonstige persönliche Verwaltungsausgaben, Kosten der Gelderhebung und Auszahlung.	Materielle Verwaltungs- und Betriebskosten.	Für außerordentliche Arbeitshülfe, Remunerationen und Unterstützungen, Umzugskosten, sowie Porto- und Frachtkosten.	Summe der fortdauernden Ausgaben.
ℳ	ℳ	ℳ	ℳ	ℳ	ℳ	ℳ
10	11	12	13	14	15	16
Lothringen.						
.	6 470,00	12 717,50	3 685,80	[1] 80 650,95	.	103 524,15
.	5 350,00	14 807,50	3 862,08	[2] 187 529,55	.	211 549,13
.	5 387,50	14 582,50	1 364,88	[3] 40 378,34	.	61 713,17
.	5 500,00	10 977,50	1 577,12	50 367,68	.	68 422,30
.	8 650,00	10 740,00	1 022,12	33 344,29	.	53 756,41
.	6 110,00	16 752,50	3 773,73	[4] 77 028,54	.	103 664,77
.	4 900,00	14 897,50	1 256,66	60 057,62	.	81 111,78
.	6 135,00	14 085,00	1 252,55	[5] 60 798,61	.	82 270,96
.	7 150,00	11 440,00	1 023,80	40 959,29	.	60 573,09
.	6 850,00	4 427,50	778,06	9 202,63	.	21 258,19
.	7 350,00	10 115,00	2 030,38	30 728,03	.	50 223,31
.	6 850,00	11 310,00	1 762,11	27 502,49	.	47 424,60
.	6 850,00	11 930,00	1 368,67	24 678,93	.	44 827,60
.	7 450,00	11 670,00	1 740,87	40 647,78	.	61 508,65
.	6 166,67	3 090,00	484,93	7 116,67	.	16 858,27
.	5 520,00	12 045,00	1 849,06	45 411,52	.	64 825,58
.	6 300,00	4 310,00	582,14	9 819,39	.	21 011,53
.	8 400,00	5 230,00	419,94	15 889,86	.	29 939,80
.	4 905,00	5 096,25	1 519,25	20 017,71	.	31 538,21
.	5 850,00	1 680,00	305,70	7 551,87	.	15 387,57
.	6 150,00	8 560,00	1 008,74	13 983,06	.	29 701,80
.	5 000,00	6 845,00	1 651,73	51 678,03	.	65 174,76
.	6 000,00	7 030,00	566,85	14 121,28	.	27 717,63
.	145 294,17	224 838,75	34 886,32	949 464,02	.	1 353 983,26
.	.	* 26 434,50	.	* 65 326,65	* 13 663,87	105 425,02
.	145 294,17	250 773,25	34 886,32	1 014 790,67	13 663,87	1 459 408,28
.	163 107,50	199 714,08	27 853,38	769 177,02	13 911,76	1 173 763,74
.	120 740,00	71 254,95	6 565,58	244 252,70	6 699,37	449 512,60
** 99 155,55	.	.	.	** 66 555,76	** 4 653,50	170 364,81
99 155,55	429 141,67	521 742,28	69 305,28	2 094 776,15	38 928,50	3 253 049,43

[1]) Darunter Betriebskosten für die Sägemühle ℳ 1017,79.
[2]) „ „ „ Waldbahnen „ 72 282,49 und Betriebskosten für die Sägemühle ℳ 1 640,91.
[3]) Darunter Betriebskosten für die Sägemühle ℳ 59,41.
[4]) „ „ „ „ „ „ ℳ 231,90.
[5]) „ „ „ „ „ „ ℳ 100,00.
* Dem Bezirkspräsidenten aus dem Centralfonds zur Verfügung gestellte Beträge.
** Vom Ministerium unmittelbar angewiesene Beträge.

Digitized by Google

Zusammenstellung der Ist-Einnahmen und der Ausgaben für Aufarbeitung der Anteil an den ungeteilten Waldungen

Laufende Nummer.	Oberförsterei.	Einnahmen.						
		Für Holz. ℳ	Für Forstnebennutzungen. ℳ	Aus der Jagd. ℳ	Von Nebenbetriebsanstalten. ℳ	Beiträge der Gemeinden und Anstalten zu den Forstverwaltungs- und Forstschutzkosten. ℳ	Sonstige Einnahmen. ℳ	Summe der Einnahmen. ℳ
1	2	3	4	5	6	7	8	9
Außerordentliche Einnahmen und Ausgaben für Windfallhölzer des Nordoststurmes Bitscher								
1	Weiler	.	.	.	.	.	.	.
2	Rothau	25 203,26	.	.	.	.	.	25 203,26
3	Schirmeck	180 725,86	.	.	.	.	.	180 725,86
4	Lützelhausen	22 260,20	.	.	.	.	.	21 160,20
5	Zabern	37 581,90	.	.	.	.	.	37 581,90
6	Buchsweiler	16 980,28	.	.	.	.	.	16 980,28
7	St. Quirin	224 873,70	.	.	.	.	.	224 873,70
8	Alberschweiler	24 828,87	.	.	.	.	.	24 828,87
9	Dagsburg	151 903,90	.	.	.	.	.	151 903,90
10	Bitsch-Nord und -Süd	.	.	.	.	.	2 070 000,00	2 070 000,00
	Summe des außerordentlichen Etats	* 684 357,92	.	.	.	.	2 070 000,00	2 754 357,92
	Dazu							
	Summe d. ordentlichen Etats	5 958 212,53	111 479,13	98 766,31	159 476,20	230 998,29	431 827,89	6 990 760,35
	Summe im Ganzen	6 642 570,45	111 479,13	98 766,31	159 476,20	230 998,29	2 501 827,89	9 745 118,27

* Erlös für rund 65 000 Fm. Windfallhölzer.

Digitized by Google

Windfallhölzer in den die Staatswaldungen und den auf den Staat entfallenden für das Rechnungsjahr 1902. (Fortsetzung.)

Ausgaben.						
Für die Forstabteilungen bei den Bezirkspräsidien.	Für die Oberförster.	Für das Forstschutzpersonal.	Sonstige persönliche Verwaltungsausgaben, Kosten der Gelderhebung und Auszahlung.	Materielle Verwaltungs- und Betriebskosten.	Für außerordentliche Arbeitshülfe, Remunerationen und Unterstützungen, Umzugskosten, sowie Porto- und Frachtkosten.	Summe der Ausgaben.
ℳ	ℳ	ℳ	ℳ	ℳ	ℳ	ℳ
10	11	12	13	14	15	16

vom 31. Januar und 1. Februar 1902, sowie Einnahmen aus dem Verkauf der Waldungen.

.	.	.	.	3 159,35	.	3 159,35
.	.	.	.	18 289,03	.	18 289,03
.	.	.	.	134 715,29	.	134 715,29
.	.	.	.	43 538,56	.	43 538,56
.	.	.	.	44 483,00	.	44 483,00
.	.	.	.	11 637,17	.	11 637,17
.	.	.	.	7 304,94	.	7 304,94
.	.	.	.	303 296,95	.	303 296,95
.	.	.	.	67 544,51	.	67 544,51
.	.	.	.	.	.	.
.	.	.	.	**) 633 968,80	.	**) 633 968,80
99 155,55	429 141,67	521 742,28	69 305,28	2 094 776,15	39 928,50	3 253 049,43
99 155,55	429 141,67	521 742,28	69 305,28	2 728 744,95	39 928,50	3 887 018,23

**) Darunter auch Werbungskosten für Windfallhölzer, welche erst in 1903 zum Verkauf gelangen.

Digitized by Google

19. Zusammenstellung der einmaligen und außerordentlichen Ausgaben ungeteilten Waldungen für das

Laufende Nummer.	Verwaltung.	Ankauf von Grundstücken zur Abrundung und Ergänzung der Staatsforsten. ℳ	Zur außerordentlichen Reparatur von Holzabfuhrwegen und zum Neubau solcher Wege. ℳ	Beitrag zur Herstellung einer Laderampe am Bahnhof Spittel. ℳ
1	2	3	4	5
1	Bezirk Ober-Elsaß	180,00	15 994,67	.
2	„ Unter-Elsaß	8 130,49	35 999,49	.
3	„ Lothringen	4 876,00	50 152,47	6 200,00
4	Centralforstverwaltung	453 569,74	.	.
	Summe	466 756,23	102 146,63	6 200,00

Digitized by Google

für die Staatswaldungen und den auf den Staat entfallenden Anteil an den Rechnungsjahr 1902.

Neubau von Dienstgebäuden für die Oberförstereien Pfirt, Dagsburg und Rombach. ℳ	Zu außerordentlichen Forstkulturen und Verbesserungen der Forstgrundstücke in Folge der Windfälle. ℳ	Zur außerordentlichen Reparatur von Forstdienstgebäuden. ℳ	Zum Ankauf von Grundstücken zur Ergänzung der Staatsforsten. ℳ	Gesamtsumme der einmaligen und außerordentlichen Ausgaben. ℳ
6	7	8	9	10
382,00	.	.	.	16 556,67
.	19 280,28	2 836,86	.	66 247,12
12 126,95	22 195,50	7 266,91	.	102 817,83
.	.	Verzinsliche Anlage	2 004,27 1 920,000,00	2 375 574,01
12 508,95	41 475,78	10 103,77	1 922 004,27	2 561 195,63

Digitized by Google

20. Zusammenstellung der Einnahmen und Ausgaben und des Überschusses in

Laufende Nummer.	Oberförsterei.	Holzbodenfläche.	Einschlag					
			Im Ganzen ausschließlich Stockholz, Späne und Abraum.	Auf 1 ha Holzbodenfläche.	Davon Derbholz.	Vom Derbholz Eichen.	Für Holz.	Für Forstnebennutzungen.
		ha	Festm.	Festm.	%	%	ℳ	ℳ
1	2	3	4	5	6	7	8	9
								Bezirk
1	Pfirt	742	3 156	4,25	96	.	29 899,70	33 66,30
2	Hart-Süd	5 786	10 156	1,76	38	71	80 351,65	4 947,27
3	Hart-Nord	7 980	14 165	1,78	34	45	124 375,45	2 089,57
4	Gebweiler	3 364	13 578	4,04	97	.	118 775,22	2 297,70
5	Münster	517	3 818	7,37	96	.	42 267,80	210,30
6	Colmar-West	80	313	3,91	43	53	2 166,00	2,00
7	Kayserberg	620	639	1,03	89	.	5 646,20	192,20
8	Colmar-Ost	631	1 256	1,99	36	43	15 833,50	258,80
9	Rappoltsweiler	1 394	6 269	4,50	92	13	87 380,10	1 058,70
	Summe	21 114	53 350	2,53	66	17	506 695,62	14 422,84
								Bezirk
10	Weiler	2 720	13 794	5,07	98	4	160 823,35	1 999,10
11	Rothau	881	6 899	7,83	95	.	45 699,06	545,10
12	Schirmeck	5 028	67 491	13,42	99	.	498 689,67	1 946,05
13	Oberehnheim	157	763	4,86	93	.	2 877,00	526,95
14	Lützelhausen	835	11 870	14,22	98	5	70 239,00	231,00
15	Haslach	2 988	10 721	3,59	90	33	161 281,90	3 509,55
16	Wasselnheim	1 096	7 713	7,04	84	.	102 224,12	751,33
17	Zabern	4 706	51 364	10,92	91	6	439 447,38	11 763,27
18	Buchsweiler	1 751	14 748	8,42	87	4	110 639,68	1 004,70
19	Ingweiler	4 213	17 196	4,08	80	21	174 135,80	3 848,46
20	Lützelstein-Süd	4 544	24 938	5,52	87	7	214 758,05	5 583,97
21	Lützelstein-Nord	4 996	22 032	4,41	81	10	173 283,87	4 212,57
22	Saarunion	1 145	3 501	3,05	79	20	38 282,79	561,55
23	Bischweiler	211	1 474	6,99	77	63	22 959,80	164,90
24	Hagenau-Ost	6 484	29 557	4,56	81	28	400 431,55	6 129,35
25	Hagenau-West	7 007	30 777	4,39	76	39	399 127,50	11 192,35
26	Selz	490	3 142	6,41	74	10	38 079,60	585,02
27	Weißenburg	1 866	9 471	5,08	81	10	82 449,90	4 612,46
28	Lembach	2 607	10 122	6,41	83	12	97 087,16	1 627,40
29	Niederbronn	1 961	8 515	4,34	72	13	76 574,10	1 825,04
	Summe	55 678	346 088	6,21	88	11	3 308 790,78	62 620,31

*) Ausschließlich der Einnahmen aus Nebenbetriebsanstalten und ausschließlich der Ausgaben für Forstverwaltung und Forstaufsicht.

Digitized by Google

den Staats- u. ungeteilten Waldungen der einzelnen Oberförstereien pro 1902.*)

Einnahme.					Verlust durch Abgabe an Berechtigte.		
Aus der Jagd.	Sonstige Einnahmen.	zusammen.	Für 1 ha Holzbodenfläche.	Für 1 Festm. Holz.	Betrag.	Für 1 ha	Für 1 Festm.
ℳ	ℳ	ℳ	ℳ	ℳ	ℳ	ℳ	ℳ
10	11	12	13	14	15	16	17
Ober-Elsaß.							
84,00	.	33 350,00	44,95	10,57	.	.	.
4 937,04	.	90 235,96	15,60	8,89	243,50	0,04	0,02
8 404,00	49,15	134 918,07	16,91	9,52	268,80	0,04	0,02
827,00	.	121 899,92	36,24	8,98	169,43	0,05	0,01
80,00	0,91	42 559,01	82,32	11,14	.	.	.
55,00	.	2 223,00	27,79	7,10	.	.	.
50,00	.	5 888,40	9,50	9,22	.	.	.
452,90	108,35	16 653,55	26,39	13,26	20,25	0,03	0,02
74,00	.	88 512,80	63,50	14,12	108,73	0,08	0,02
14 963,94	158,41	536 240,81	25,40	10,05	796,71	0,04	0,01
Unter-Elsaß.							
628,00	6,73	163 457,18	60,09	11,85	172,42	0,06	0,01
57,00	0,30	46 301,46	52,56	6,71	.	.	.
2 748,00	23,40	503 407,12	100,12	7,46	.	.	.
155,00	2,33	3 561,28	22,68	4,30	.	.	.
552,12	.	71 022,12	85,06	5,97	448,67	0,54	0,04
167,00	60,00	165 018,45	55,23	15,39	165,10	0,06	0,02
1 265,00	279,69	104 520,13	95,37	13,55	57,78	0,05	0,01
3 086,00	37,42	454 334,07	96,54	8,85	188,73	0,04	0,003
788,00	10,05	112 442,43	64,22	7,62	.	.	.
819,30	.	178 803,06	42,44	10,40	305,30	0,07	0,02
1 659,00	49,92	222 050,94	48,87	8,91	22 372,86	4,93	0,90
2 028,00	436,37	179 960,81	36,02	8,17	30 490,84	6,10	1,38
1 699,00	20,85	40 564,19	35,43	11,59	.	.	.
437,00	.	23 561,70	111,67	15,98	.	.	.
3 604,95	1 097,87	411 263,72	63,43	13,91	302,76	0,05	0,01
4 782,50	2 234,44	417 336,79	59,56	13,56	198,60	0,03	0,01
207,50	5,20	38 877,32	79,34	12,37	.	.	.
1 462,00	.	88 524,36	47,44	9,35	141,00	0,08	0,02
1 098,50	5,35	99 818,91	38,29	9,86	.	.	.
652,00	6,00	79 057,14	40,31	9,28	14,20	0,01	0,002
27 895,87	4 276,42	3 403 583,38	61,12	9,83	54 858,26	0,99	0,16

Digitized by Google

Zusammenstellung der Einnahmen und Ausgaben und des Überschusses in den

Laufende Nummer.	Oberförsterei.	Ausgabe					
		für das Forstschutzpersonal.	für Gelderhebung und Auszahlung.	Materielle Verwaltungs- und Betriebskosten: für Holz- pp. Werbung.	für Forstkulturen und Verbesserungen.	für Wegeneubauten.	für Wegebesserungen.
		ℳ	ℳ	ℳ	ℳ	ℳ	ℳ
1	2	18	19	20	21	22	23
							Bezirk
1	Pfirt	1 550,00	605,85	4 731,09	2 749,50	292,00	1 507,36
2	Hart-Süd	13 855,00	814,89	19 708,06	7 142,33	.	3 573,71
3	Hart-Nord	20 020,00	1 211,69	32 718,54	8 592,02	.	4 674,08
4	Gebweiler	14 197,50	1 455,68	45 946,92	6 849,32	8 392,00	6 389,38
5	Münster	4 190,00	738,07	11 509,06	799,41	.	4 070,53
6	Colmar-West	.	43,05	904,72	811,00	.	57,60
7	Kayersberg	1 875,00	131,41	1 687,45	2 799,95	.	599,90
8	Colmar-Ost	3 340,00	219,71	3 307,18	1 371,90	.	168,15
9	Rappoltsweiler	6 100,00	1 345,23	16 559,97	3 898,89	4 509,99	4 015,00
	Summe	65 127,50	6 565,58	137 072,94	35 014,32	13 195,97	25 055,53
							Bezirk
10	Weiler	11 260,00	2 383,54	24 592,82	3 498,57	4 143,62	10 481,69
11	Rothau	1 680,00	191,00	18 176,45	2 029,35	816,84	2 938,04
12	Schirmeck	16 980,00	2 936,47	200 995,60	5 699,83	1 551,95	41 740,38
13	Oberehnheim	1 680,00	83,75	2 135,07	399,93	118,35	481,50
14	Lützelhausen	2 885,00	555,87	29 639,16	1 419,71	13 685,11	11 255,90
15	Haslach	10 662,50	1 805,20	18 168,86	3 337,63	1 782,34	8 480,21
16	Wasselnheim	3 137,50	1 467,48	8 728,73	1 620,86	.	3 396,32
17	Zabern	15 733,74	3 479,14	89 621,46	4 876,27	12 198,37	11 159,45
18	Buchsweiler	4 445,00	914,99	28 581,70	11 262,74	2 980,05	7 082,46
19	Ingweiler	10 380,33	1 840,38	33 693,78	5 194,73	3 304,50	7 805,63
20	Lützelstein-Süd	14 172,50	2 151,37	42 712,70	11 508,06	.	7 193,25
21	Lützelstein-Nord	15 667,50	1 819,72	32 931,98	5 700,19	226,50	9 354,70
22	Saarunion	5 040,00	786,46	5 834,35	2 295,49	.	2 499,23
23	Bischweiler	1 567,50	354,37	2 997,22	453,82	.	815,90
24	Hagenau-Ost	17 717,50	3 275,92	48 991,15	10 293,35	2 413,21	6 191,15
25	Hagenau-West	16 620,00	3 127,25	57 787,86	9 996,39	3 084,09	5 577,23
26	Selz	1 680,00	776,87	5 548,20	1 003,84	150,00	449,50
27	Weißenburg	6 317,50	1 403,16	13 698,54	3 395,60	552,00	1 447,80
28	Lembach	11 392,50	1 730,80	16 531,84	4 574,89	600,00	4 364,37
29	Niederbronn	4 990,00	672,69	19 302,38	2 799,79	55,00	1 803,37
	Summe	174 008,74	31 756,43	700 669,35	91 364,04	47 661,93	144 519,37

*) Ausschließlich der Einnahmen aus Nebenbetriebsanstalten und ausschließlich der Ausgaben für Forstverwaltung, Forstaufsicht und

Digitized by Google

Staats- und ungeteilten Waldungen der einzelnen Oberförstereien. (Fortsetzung.) *)

				Überschuß der Einnahme			
zusammen.	im Ganzen.	für 1 ha Holzbodenfläche.	für 1 Festm. Einschlag.	im Ganzen	für 1 ha Holzbodenfläche.	für 1 Festm. Einschlag.	Nicht auf Rechnung des Waldeigentümers geworbenes Holz.
ℳ	ℳ	ℳ	ℳ	ℳ	ℳ	ℳ	Festm.
24	25	26	27	28	29	30	31
Ober-Elsaß.							
9 279,95	11 435,80	15,41	3,62	21 914,20	29,53	6,92	18
30 424,11	45 094,00	7,79	4,44	45 141,96	7,80	4,44	2 858
45 984,59	67 216,28	8,42	4,75	67 701,79	8,48	4,78	3 484
67 577,47	83 230,65	24,74	6,13	38 669,27	11,49	2,85	15
16 378,99	21 307,06	41,21	5,58	42 559,01	82,32	11,15	.
1 773,32	1 816,37	22,70	5,80	406,63	5,08	1,30	.
5 087,30	7 093,71	11,44	11,10	— 1 205,31	— 1,94	— 1,89	63
4 847,14	8 406,85	13,32	6,69	8 246,70	13,07	6,57	.
28 983,89	36 429,12	26,13	5,81	88 512,80	63,50	14,12	343
210 336,76	282 029,84	13,86	5,29	254 210,97	12,04	4,76	6 776
Unter-Elsaß.							
42 716,61	56 360,15	20,72	4,09	163 457,18	60,09	11,85	57
23 960,68	25 831,68	29,32	3,74	20 469,78	23,23	2,97	139
249 987,71	269 904,18	53,68	4,00	233 502,94	46,44	3,46	17
3 134,85	4 898,60	31,20	6,42	— 1 337,82	— 8,52	— 1,75	.
55 999,96	59 440,88	71,19	5,01	11 581,29	13,87	0,98	18
31 768,64	44 236,34	14,80	4,13	165 018,45	55,23	15,39	42
13 745,91	18 350,89	16,74	2,38	86 169,24	78,62	11,16	4
117 855,55	137 068,43	29,12	2,67	317 265,64	67,42	6,18	13
49 907,15	55 267,14	31,62	3,74	57 175,29	32,65	3,88	.
49 998,49	62 218,87	14,77	3,62	178 803,06	42,44	10,40	44
61 414,58	77 738,45	17,11	3,12	144 312,49	31,76	5,79	4
48 213,43	65 700,65	13,15	2,98	114 260,16	22,93	5,19	232
10 629,15	16 455,61	14,37	4,70	24 108,58	21,06	6,89	17
4 267,08	6 188,90	29,33	4,20	17 372,80	82,34	11,80	2
67 891,88	88 885,30	13,71	3,01	322 378,42	49,72	10,91	23
76 445,61	96 192,86	13,72	3,12	321 143,93	45,97	10,43	21
7 151,54	9 608,41	19,79	3,09	38 877,32	79,34	12,31	.
19 093,98	26 814,64	14,37	2,88	61 709,72	33,07	6,51	.
26 071,00	39 194,30	15,03	3,87	60 624,61	23,25	5,99	90
23 961,14	29 523,83	15,05	3,17	49 533,31	25,25	5,82	2
984 214,89	1 189 980,06	21,37	3,44	2 213 603,32	39,95	6,40	725

*) Kommunal- und Reallasten.

Digitized by Google

Zusammenstellung der Einnahmen und Ausgaben und des Überschusses in den

Laufende Nummer.	Oberförsterei.	Holzbodenfläche.	Einschlag					
			im Ganzen ausschließlich Stockholz, Späne und Abraum.	auf 1 ha Holzbodenfläche.	davon Derbholz.	vom Derbholz Eichen.	Erlös für Holz.	für Nebennutzungen.
		ha	Festm.	Festm.	%	%	ℳ	ℳ
1	2	3	4	5	6	7	8	9
								Bezirk
30	St. Quirin	5 382	48 034	9,00	96	3	404 033,70	2 248,57
31	Alberschweiler	5 923	13 891	2,35	94	4	424 852,33	2 069,95
32	Dagsburg	5 216	82 262	15,77	96	1	264 272,78	5 220,51
33	Pfalzburg	3 281	18 370	5,60	87	2	177 639,65	5 667,04
34	Saarburg	3 819	10 608	2,78	82	27	106 004,26	945,06
35	Bannstein	6 183	33 701	5,45	89	30	455 038,70	2 902,50
36	Bitsch-Süd	5 251	19 158	3,65	81	20	178 624,12	2 703,35
37	Bitsch-Nord	5 006	17 643	3,52	90	18	183 818,04	3 256,60
38	Lemberg	3 585	16 587	4,63	87	8	138 881,34	1 800,85
39	Saargemünd	1 364	3 370	2,58	84	36	41 537,80	1 120,20
40	Finstingen	4 278	10 351	2,42	73	39	121 444,12	1 515,34
41	Dieuze	3 458	8 734	2,53	77	50	105 835,90	3 076,48
42	Château-Salins	2 578	6 111	2,37	78	35	77 079,00	881,29
43	Albesdorf	3 547	10 495	2,96	57	30	98 140,75	884,61
44	Püttlingen	457	2 070	4,53	58	62	20 546,45	48,10
45	St. Avold	4 054	13 341	3,29	82	17	129 775,31	4 094,90
46	Falkenberg	1 057	2 493	2,36	71	47	25 438,64	78,30
47	Metz	1 482	3 317	2,24	59	15	27 186,20	1 304,10
48	Bolchen	1 505	7 839	5,21	81	17	92 494,10	2 189,70
49	Busendorf	676	2 044	3,02	48	12	14 199,55	64,70
50	Kedingen	1 956	3 327	1,70	72	55	39 844,16	608,65
51	Rombach	2 039	13 017	6,38	85	15	124 883,80	2 534,15
52	Diedenhofen	1 405	3 646	2,60	65	40	38 667,20	471,35
	Sa. Lothringen	73 502	350 409	4,77	87	13	3 290 237,90	45 685,73
	Dazu							
	Sa. Unt.-Elsaß	55 686	346 088	6,21	88	11	3 308 790,78	62 620,31
	„ Ob.-Elsaß	21 114	53 350	2,53	66	17	506 695,62	14 422,84
	Zusammen	150 302	749 847	4,99	86	12	7 105 724,30	122 728,88

*) Ausschließlich der Einnahmen aus Nebenbetriebsanstalten und ausschließlich der Ausgaben für Forstverwaltung und Forstaufsi

Digitized by Google

Staats- und ungeteilten Waldungen der einzelnen Oberförstereien. (Fortsetzung.) *)

Einnahme					Verlust durch Abgabe an Berechtigte.		
aus der Jagd.	sonstige Einnahmen.	zusammen.	für 1 ha Holzbodenfläche.	für 1 Festm. Holz.	Betrag.	für 1 ha	für 1 Festm.
ℳ	ℳ	ℳ	ℳ	ℳ	ℳ	ℳ	ℳ
10	11 *	12	13	14	15	16	17
Lothringen.							
2 060,00	22,50	408 364,77	75,88	8,50	.	.	.
3 622,00	65,63	430 609,91	72,70	31,00	15 518,88	2,62	1,12
1 323,60	32,79	270 849,48	51,93	3,29	164 293,98	31,50	2,00
2 602,20	54,45	185 963,34	56,68	10,12	675,60	0,26	0,04
4 155,00	43,45	111 147,79	29,10	10,48	155,40	0,04	0,02
2 281,70	26,10	460 249,09	74,77	13,66	2,50	.	.
3 047,38	43,20	184 418,05	35,12	9,68	168,91	0,03	0,01
1 983,00	24,15	189 081,87	37,77	10,72	147,00	0,03	0,01
1 409,50	25,70	142 117,37	39,64	8,57	58,50	0,02	0,003
1 416,00	52,23	44 126,23	32,35	13,09	14,70	0,01	0,004
5 482,00	51,30	128 492,76	30,04	12,41	150,70	0,04	0,02
3 665,00	53,95	112 631,33	32,57	12,90	.	.	.
2 323,50	23,55	80 307,34	31,15	13,14	133,25	0,05	0,02
6 510,00	79,52	105 614,88	29,78	10,06	10,48	0,003	0,001
925,50	4,50	21 524,55	47,10	10,40	.	.	.
5 434,00	105,24	139 409,48	34,39	10,45	51,40	0,01	0,004
559,00	.	26 075,94	24,67	10,49	40,60	0,04	0,02
3 258,00	125,80	31 874,10	21,51	9,61	.	.	.
1 504,00	20,25	96 208,05	63,92	12,27	.	.	.
292,00	0,75	14 557,00	21,52	7,12	.	.	.
2 852,00	140,55	43 444,76	22,21	13,06	14,24	0,01	0,004
2 376,50	24,75	129 819,23	63,67	9,97	.	.	.
2 456,00	31,80	41 626,35	29,63	11,42	21,65	0,02	0,006
61 137,88	1 052,16	3 398 113,67	46,28	9,70	181 457,94	2,47	0,52
27 895,87	4 276,42	3 403 583,38	61,12	9,88	54 858,26	0,99	0,16
14 963,94	158,41	536 240,81	25,40	10,05	796,71	0,04	0,01
103 997,69	5 486,99	7 337 937,86	48,82	9,79	237 112,91	1,56	0,32

Digitized by Google

Zusammenstellung der Einnahmen und Ausgaben und des Überschusses in der

Laufende Nummer.	Oberförsterei.	Ausgabe					
				Materielle Verwaltungs- und Betriebskosten			
		für das Forstschutzpersonal.	für Gelderhebung und Auszahlung.	für Holz- pp. Werbung.	für Forstkulturen und Verbesserungen.	für Wegeneubauten.	für Wegebesserungen.
		ℳ	ℳ	ℳ	ℳ	ℳ	ℳ
1	2	18	19	20	21	22	23
							Bezirk
30	St. Quirin	12 717,50	3 685,80	57 327,32	6 222,45	2 377,00	18 873,8
31	Albersschweiler	14 807,50	3 862,08	391 246,75	9 502,89	1 652,90	7 875,5
32	Dagsburg	14 582,50	1 364,83	95 681,52	2 131,33	349,45	3 063,8
33	Pfalzburg	10 977,50	1 577,12	35 444,60	5 097,34	1 953,65	7 737,8
34	Saarburg	10 740,00	1 022,12	17 914,83	4 613,11	1 500,00	3 883,5
35	Bannstein	16 752,50	3 773,73	57 310,99	9 500,00	1 414,40	7 866,8
36	Bitsch-Süd	14 897,50	1 256,66	37 278,98	9 797,11	2 531,89	9 033,8
37	Bitsch-Nord	14 085,00	1 252,35	30 750,64	12 130,10	1 433,90	5 652,3
38	Lemberg	11 440,00	1 023,80	26 849,00	4 277,39	3 022,48	5 453,3
39	Saargemünd	4 427,50	778,06	5 365,40	999,84	702,62	771,7
40	Finstingen	10 115,00	2 030,00	17 790,42	1 906,36	1 899,72	4 457,3
41	Dieuze	11 310,00	1 762,11	14 059,99	5 309,64	1 663,22	4 010,4
42	Château-Salins	11 930,00	1 368,67	12 547,21	3 318,47	1 648,60	3 394,0
43	Albesdorf	11 670,00	1 740,87	20 035,98	2 900,00	4 292,55	10 562,5
44	Püttlingen	3 090,00	484,93	4 569,72	1 463,17	50,00	700,4
45	St. Avold	12 045,00	1 849,06	28 890,57	6 156,75	937,20	3 450,5
46	Falkenberg	4 310,00	582,14	5 086,91	1 698,82	1 899,90	1 455,9
47	Metz	5 230,00	419,94	8 706,43	11 482,69	1 099,92	2 687,4
48	Bolchen	5 096,25	1 519,25	14 300,50	3 299,65	1 799,92	1 314,2
49	Busendorf	1 680,00	305,70	4 611,12	1 139,44	2 500,00	399,6
50	Kedingen	8 560,00	1 008,74	6 930,07	2 247,16	855,90	1 918,6
51	Rombach	6 845,00	1 651,73	37 778,12	5 448,35	213,25	4 349,9
52	Diedenhofen	7 030,60	566,35	8 710,58	1 169,71	916,95	952,1
	Sa. Lothringen	224 338,75	34 886,32	939 186,43	111 811,84	40 654,50	105 926,9
	Dazu						
	Sa. Unter-Elsaß	174 008,74	31 756,43	700 669,35	91 364,14	47 661,93	144 519,5
	„ Ober-Elsaß	65 127,50	6 565,58	137 072,94	35 014,32	13 193,97	25 055,5
	Zusammen	463 474,99	73 208,33	1 776 928,72	238 190,30	101 510,40	275 502,0

*) Ausschließlich der Einnahmen aus Nebenbetriebsanstalten und ausschließlich der Ausgaben für Forstverwaltung, Forstaufsicht und

Digitized by Google

Staats- und ungeteilten Waldungen der einzelnen Oberförstereien. (Fortsetzung.)*)

				Ueberschuß der Einnahme			
zusammen.	im Ganzen.	für 1 ha Holzbodenfläche.	für 1 Festm. Einschlag.	im Ganzen.	für 1 ha Holzbodenfläche.	für 1 Festm. Einschlag.	Nicht auf Rechnung des Waldeigentümers geworbenes Holz.
ℳ	ℳ	ℳ	ℳ	ℳ	ℳ	ℳ	Festm.
24	25	26	27	28	29	30	31
Lothringen.							
78 805,59	92 208,89	17,13	1,92	316 155,88	58,74	6,58	3 941
410 278,11	428 947,69	72,41	30,88	1 662,22	0,28	0,12	601
101 226,14	117 173,47	22,46	1,42	153 676,01	29,46	1,87	12 487
50 233,44	62 785,06	19,13	3,42	123 178,28	37,51	6,71	45
27 910,98	39 673,10	10,42	3,74	71 474,69	18,72	6,74	252
76 092,27	96 618,50	15,62	2,87	363 630,59	58,81	10,79	2 045
58 641,79	74 795,95	13,48	3,90	109 622,10	20,88	5,72	895
49 967,05	65 304,40	13,04	3,70	123 777,47	24,72	7,02	775
39 602,23	52 066,03	14,52	3,14	90 051,34	25,12	5,43	477
7 839,62	13 045,18	10,00	3,87	31 081,05	23,83	9,22	189
26 053,81	38 198,81	8,93	3,69	90 293,95	21,11	8,72	244
25 043,25	38 115,36	11,02	4,36	74 515,97	21,55	8,53	435
20 908,30	34 206,97	13,27	5,60	46 100,37	17,88	7,54	251
37 791,08	51 201,95	14,43	4,88	54 412,93	15,34	5,18	176
6 782,62	10 357,55	22,66	5,00	11 167,00	24,44	5,40	31
39 435,04	53 329,10	14,14	4,00	86 080,38	21,23	6,45	244
10 141,59	15 033,73	14,22	6,03	11 042,21	10,45	4,43	40
23 976,49	29 626,43	20,00	8,93	2 247,67	1,52	0,67	32
20 714,32	27 329,82	18,16	3,61	68 878,23	12,54	2,43	366
8 650,16	10 635,86	15,73	5,20	3 921,14	5,80	1,92	22
11 951,80	21 520,54	11,00	6,47	21 924,22	11,21	6,59	76
47 789,70	56 286,43	27,64	4,32	73 532,80	36,06	5,65	161
11 749,37	19 345,72	13,06	5,31	22 280,63	15,86	6,11	43
1 197 579,73	1 456 804,80	19,82	4,16	1 941 308,87	26,40	5,54	23 428
984 214,89	1 189 980,06	21,37	3,44	2 213 603,32	39,95	6,40	725
210 336,76	282 029,84	13,36	5,29	254 210,97	12,04	4,76	6 776
2 392 131,48	2 928 814,80	19,49	3,96	4 409 123,06	29,34	5,88	30 929

*) Kommunal- und Reallasten.

Digitized by Google

21. Die Gesamtausgabe für die Staatswaldungen und den Staatsanteil für 1902,

		Betrag. ℳ	Für 1 Hektar der Gesamtwaldfläche. ℳ	in Prozenten der Gesamt-Ausgabe.	in Prozenten der Brutto-Einnahme.
	a. Fortdauernde Ausgaben.				
1	Für die Forstabteilungen bei den Bezirkspräsidien	99 155,55	0,68	1,54	1,02
2	Für die Oberförster	*429 141,67	2,96	6,66	4,40
3	Für das Forstschutzpersonal	521 742,28	3,60	8,09	5,35
4	Kosten der Gelderhebung und Auszahlung	69 305,28	0,48	1,08	0,71
5	Unterhaltung und Neubeschaffung von Forstdienstgebäuden	78 353,57	0,54	1,22	0,80
6	Holzwerbungskosten	1 173 507,52	8,09	18,20	12,04
7	Kommunal- und Reallasten, Passivrenten und Vergütungen an Stelle von Naturalbezügen der Berechtigten	191 646,99	1,32	2,97	1,97
8	Zuschüsse zum Bau und zur Unterhaltung von Staats-, Bezirks- und Vizinalstraßen pp. und sonstigen Gemeinde- und Privatwegen	40 666,59	0,28	0,63	0,42
9	Bau und zur Unterhaltung von auf fiskalischem Grund und Boden angelegten, dem Forstfiskus gehörenden chaussierten Forststraßen ꝛc., sowie Bezahlung Forstwegeaufseher	146 406,13	1,01	2,27	1,50
10	Forstkulturen und Verbesserungen der Forstgrundstücke	187 212,49	1,29	2,90	1,92
11	Forstvermessungen und Betriebsregulirungen	25 263,72	0,17	0,39	0,26
12	Auseinandersetzungen, Regulierungen, Grenzbezeichnungen und Prozeßkosten	5 339,72	0,04	0,09	0,05
13	Jagdverwaltungskosten	2 119,56	0,01	0,03	0,02
14	Betriebskosten der Waldbahnen der Oberförstereien Alberschweiler und St. Quirin, einschließlich der Vergütungen für die beim Betrieb beteiligten Beamten	72 282,49	0,50	1,12	0,74
15	Betriebskosten der Waldbahnen der Oberförsterei Schirmeck, einschließlich der Vergütungen für die beim Betrieb beteiligten Beamten	33 836,32	0,23	0,52	0,35
16	Betriebskosten der Torfgräberei bei Salm, einschließlich der Vergütungen für die beim Betrieb beteiligten Beamten	1 768,47	0,01	0,03	0,02
17	Betriebskosten der Sägemühlen	3 459,65	0,02	0,05	0,04
18	Kosten des Verkaufs und der Verpachtung von Forstgrundstücken pp., Formularbeschaffungs- und Holzverkaufskosten, Botenlöhne und sonstige kleinere Ausgaben der Lokalverwaltung	41 477,22	0,29	0,64	0,43
	Zu übertragen	3 122 685,22	21,52	48,43	32,04

Anmerkung. Bei Berechnung dieses Einheitssatzes ist nur die Fläche der Staatswaldungen und des Staatsanteils an den Verwaltung der Staats- und ungeteilten, sowie die Gemeinde- und Anstaltswaldungen zusammen, so daß die

Digitized by Google

an den ungeteilten Waldungen verteilt sich nach der allgemeinen Rechnung wie folgt:

		Betrag. ℳ	Für 1 Hektar der Gesamtwaldfläche. ℳ	in Prozenten der Gesamt-Ausgabe.	in Prozenten der Brutto-Einnahme.
	Übertrag. . . .	3 122 685,22	21,52	48,43	32,04
19	Insektenvertilgungskosten.	2 292.71	0,02	0,04	0,03
20	Für das forstliche Versuchswesen, für die Beobachtungen im Tier- und Pflanzenleben, der Forststatistik, zur Veröffentlichung von Ergebnissen auf diesen Gebieten und zu Vergütungen sowie Reisekosten und Tagegelder auch an etatsmäßige Beamte, wenn von solchen bei diesen Arbeiten besondere Dienste geleistet werden	1 239,90	0,01	0,02	0,01
21	Tagegelder und Reisekosten	1 680,45	0,01	0,03	0,02
22	Bestreitung der Ausgaben für das forstliche Examinationswesen, einschließlich der Vergütungen sowie Tagegelder und Reisekosten für die dabei beteiligten Beamten	4 019,64	0,02	0,06	0,04
23	Beiträge zur gesetzlichen Krankenversicherung der Arbeiter, Ausgaben auf Grund der Unfallversicherungsgesetze, sowie Ausgaben auf Grund des Gesetzes über die Invaliditäts- und Altersversicherung	63 743,12	0,44	0,99	0,65
24	Unvorhergesehene und vermischte Ausgaben	18 459,89	0,12	0,28	0,19
25	Außerordentliche Arbeitshülfe, Vergütungen und Unterstützungen, Umzugs-, Porto- und Frachtkosten	38 928.50	0,26	0,60	0,40
		3 253 049,43	22,40	50,45	33,38
	b. Einmalige und außerordentliche Ausgaben.				
1	Aufarbeitung der Windfälle.	633 968,80	4,37	9,83	6,51
2	Ankauf von Grundstücken zur Abrundung und Ergänzung der Staatsforsten	466 756,23	3,22	7,24	4,79
3	Außerordentliche Reparatur von Holzabfuhrwegen und Neubau solcher Wege	102 146,63	0,71	1,58	1,05
4	Beitrag zur Herstellung einer Laderampe am Bahnhof Spittel.	6 200,00	0,05	0,10	0,06
5	Neubau von Dienstgebäuden für die Oberförstereien Pfirt, Dagsburg und Rombach	12 508,95	0,09	0,19	0,13
6	Außerordentliche Forstkulturen und Verbesserungen der Forstgrundstücke in Folge der Windfälle	41 475,78	0,29	0,64	0,43
7	Außerordentliche Reparatur von Forstdienstgebäuden. .	10 103,77	0,07	0,16	0,10
8	Ankauf von Grundstücken zur Ergänzung der Staatsforsten	2 004,27	0,01	0,03	0,02
9	Verzinsliche Anlage zum Ankauf von Grundstücken . . .	1 920 000,00	13,23	29,78	19,70
	Zusammen. . . .	6 448 213,86	44,44	100,00	66,17

ungeteilten Waldungen berücksichtigt. Die in Spalte 1 angegebenen Ausgaben für die Oberförster beziehen sich indessen auf die tatsächliche Ausgabe für die Oberförster pro ha Gesamtfläche ℳ 1,21 beträgt.

Digitized by Google

22. Übersicht über die Gesamt-Einnahme und -Ausgabe, sowie Nachweisung des Reinertrages für die Staatswaldungen und den auf den Staat entfallenden Anteil an den ungeteilten Waldungen im Rechnungsjahr 1902.

Die bare Einnahme beträgt			ℳ 9 745 118,27
Die fortdauernden Ausgaben betragen	ℳ 3 253 049,43		
Die einmaligen und außerordentlichen Ausgaben betragen	„ 633 968,80		
	„ 2 561 195,63	„ 6 448 213,86	
	Mithin Überschuß		ℳ 3 296 904,41

Es berechnet sich:

der Reinertrag für 1 Hektar der Gesamtfläche von rund 145 109 Hektar auf . . . . . ℳ 22,72

der Reinertrag für 1 Hektar der ertragsfähigen Fläche von rund 143 802 Hektar auf . . . . . „ 22,98

der Reinertrag für 1 Festmeter des im Staats- und ungeteilten Walde zum Einschlage gelangten Derbholzes (646 627 Festmeter) auf . . . . . „ 5,62*

Unter Anrechnung des Taxverlustes für Holzabgaben an Berechtigte ꝛc. ℳ 237 102,91 (ausschließlich desjenigen bei den Frei-Brennholzabgaben der Forstbeamten) erhöht sich der Reinertrag für 1 Hektar der Gesamtfläche auf „ 24,35

Vom Bruttoertrage beträgt der Reinertrag 33,83 Prozent.

* Bei Ermittelung dieser Zahl ist der Reinertrag von ℳ 337 903,27, welcher auf die Miteigentümer am ungeteilten Walde entfällt, mit berücksichtigt.

Digitized by Google

Digitized by Google

Digitized by Google

Digitized by Google

Digitized by Google
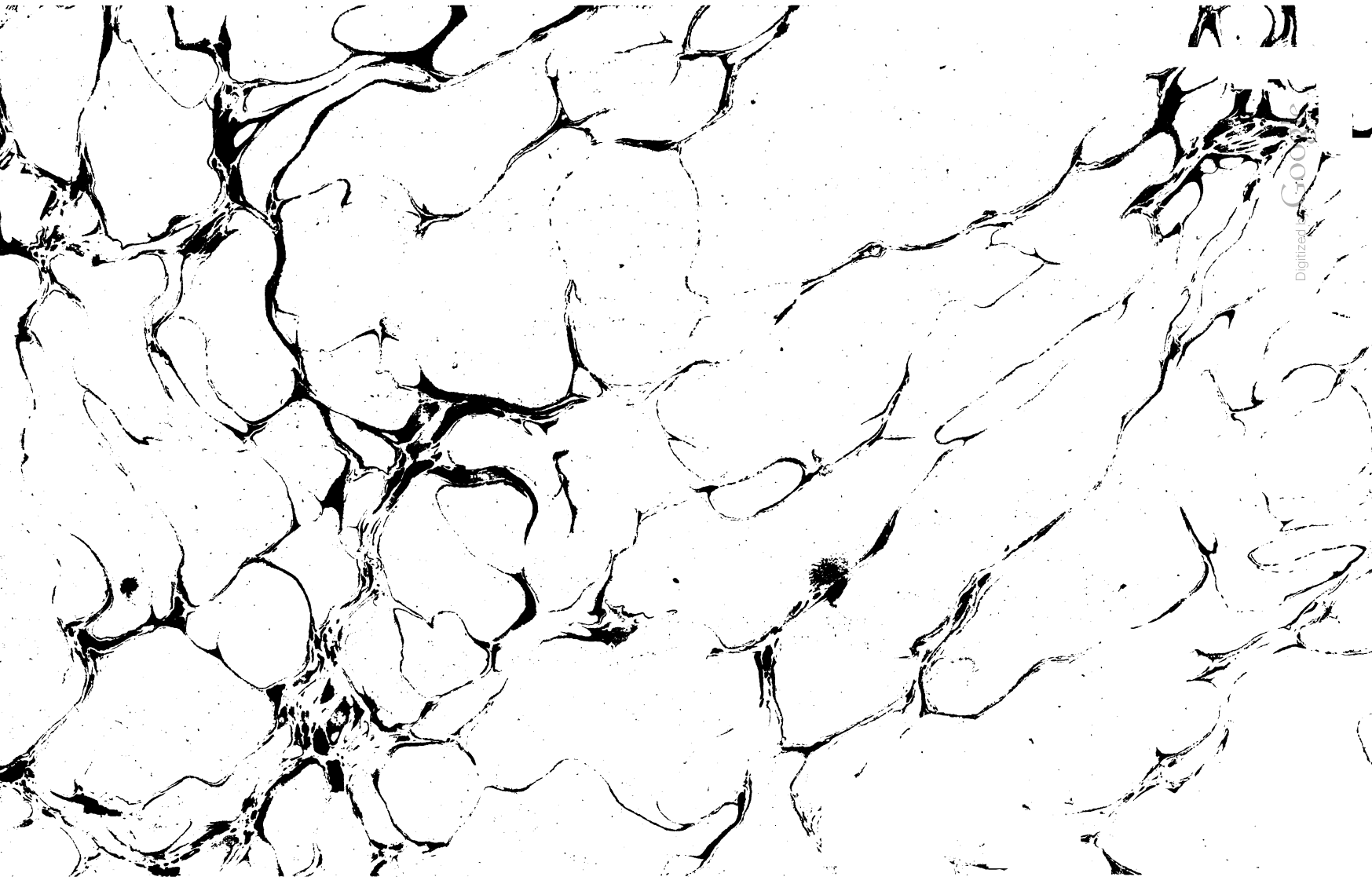
Digitized by Google